



Expediente: **057560245400**
 Radicado: **RE-01612-2026**
 Sede: **REGIONAL PARAMO**
 Dependencia: **DIRECCIÓN REGIONAL PÁRAMO**
 Tipo Documental: **RESOLUCIONES**
 Fecha: **15/05/2026** Hora: **15:22:40** Folios: **6**



RESOLUCION No.

POR MEDIO DE LA CUAL SE OTORGA UNA CONCESIÓN DE AGUAS SUPERFICIALES Y SE ADOPTAN OTRAS DISPOSICIONES.

LA DIRECTORA DE LA REGIONAL PÁRAMO DE LA CORPORACIÓN AUTÓNOMA REGIONAL DE LAS CUENCAS DE LOS RÍOS NEGRO-NARE, CORNARE. En uso de sus atribuciones legales y delegatarias y en especial las previstas en la Ley 99 de 1993, los Decretos 2811 de 1974 y 1076 de 2015 y

CONSIDERANDO

Antecedentes:

1. Que mediante radicado CE-08633-2025 del 16 de mayo de 2025, el **MUNICIPIO DE SONSÓN**, identificado con Nit N° 890.980.357-7, a través de su representante legal, el señor alcalde **JUAN DIEGO ZULUAGA PULGARÍN**, identificado con cédula de ciudadanía número 1.152.442.854, solicitaron ante la Corporación Concesión de Aguas Superficial, para el predio identificado con Folio de Matrícula Inmobiliaria N° 028-28159, en beneficio del Centro Educativo Rural "Naranjal Arriba", ubicado en el municipio de Sonsón Antioquia.
2. Que, en atención a la documentación aportada, la Corporación mediante oficio con radicado CS-07068-2025 del 21 de mayo de 2025, comunicado el mismo día, requirió al municipio ya que era necesario aportar el respectivo pago por concepto de evaluación y la Autorización Sanitaria Favorable de la fuente hídrica objeto de concesión.
3. Que mediante oficio con radicado CE-15078-2025 del 21 de agosto de 2025, la señora Gloria Elena Herrera Suárez, en calidad de Directora de Infraestructura Educativa, aportan comprobante de pago por concepto de evaluación, pero no allegan la Autorización Sanitaria Favorable; situación que fue informada por la Corporación en el oficio con radicado CS-12610-2025 del 27 de agosto de 2025, comunicado el día 28 de agosto de 2025.
4. Que mediante oficio con radicado CE-03476-2026 del 24 de febrero de 2026, la señora Gloria Elena Herrera Suárez, en calidad de Directora de Infraestructura Educativa, solicita a la Corporación no archivar el expediente ambiental y aporta evidencias de las gestiones adelantadas para la obtención de la Autorización referida.
5. Que mediante oficio con radicado CE-04967-2026 el 17 de marzo de 2026, finalmente la señora Gloria Elena Herrera Suárez, en calidad de Directora de Infraestructura Educativa, allega copia de la resolución por medio de la cual se expide Autorización Sanitaria Favorable para el consumo humano.
6. en atención a la información complementaria aportada por el solicitante, mediante Auto AU-01065-2026 del 24 de marzo de 2026, la Corporación dio inicio al trámite ambiental de Concesión de Aguas Superficiales, presentado por el **MUNICIPIO DE SONSÓN**, identificado con Nit N° 890.980.357-7, a través de su representante legal, el señor alcalde **JUAN DIEGO ZULUAGA PULGARÍN**, identificado con cédula de ciudadanía número 1.152.442.854, para uso Doméstico, para el predio identificado con Folio de Matrícula Inmobiliaria N° 028-28159, en beneficio del Centro Educativo Rural "Naranjal Arriba", ubicado en el municipio de Sonsón Antioquia.

Ruta: www.cornare.gov.co/sqi/ /Apoyo/Gestión Jurídica/Anexos

Vigencia desde:
24/7/2024

F-GJ-179/V.04



7. Que el aviso de que trata el artículo 2.2.3.2.9.4 del Decreto 1076 de 2015, fue fijado en la Alcaldía del municipio de Sonsón y en la Regional Páramo, entre los días 07 al 22 de abril de 2026.

8. Que no se presentó oposición en el momento de practicarse la visita técnica o durante la diligencia.

9. La Corporación a través de su grupo técnico evaluó la información presentada, se realizó la visita técnica el día 22 de abril de 2022 y con el fin de conceptuar sobre la solicitud de concesión de aguas, se genera el Informe Técnico IT-02543-2026 del 05 de mayo de 2026, dentro del cual se formularon las siguientes observaciones y conclusiones:

3. OBSERVACIONES:

3.1 En atención a la solicitud inicial se realizó visita el día 22 de abril de 2026 al predio y a las fuentes hídricas de donde se establecerá el punto de captación. En la diligencia participan Javier Monsalve Pimienta, como funcionario de Cornare y por parte del interesado el señor Diego Alexander Giraldo. La visita se realizó con el fin de verificar las actividades y condiciones en el predio, la toma de coordenadas y la disponibilidad del recurso hídrico que abastece a la parte interesada para el desarrollo de sus actividades. Durante el trámite no se presentó ninguna oposición al mismo.

3.2 Para llegar al predio se toma la vía que desde el municipio de Sonsón conduce a la vereda Naranjal Arriba, hasta llegar al Centro Educativo Rural de dicha vereda. Este es el predio de interés.



Imagen 1: Ubicación del predio. Fuente Mapgis 8.0 Cornare

Según lo observado en campo la vocación del suelo ha sido Institucional y en la actualidad se desarrolla actividad de Institución de Enseñanza, las actividades se desarrollan en áreas catalogadas como Áreas de Importancia Ambiental.

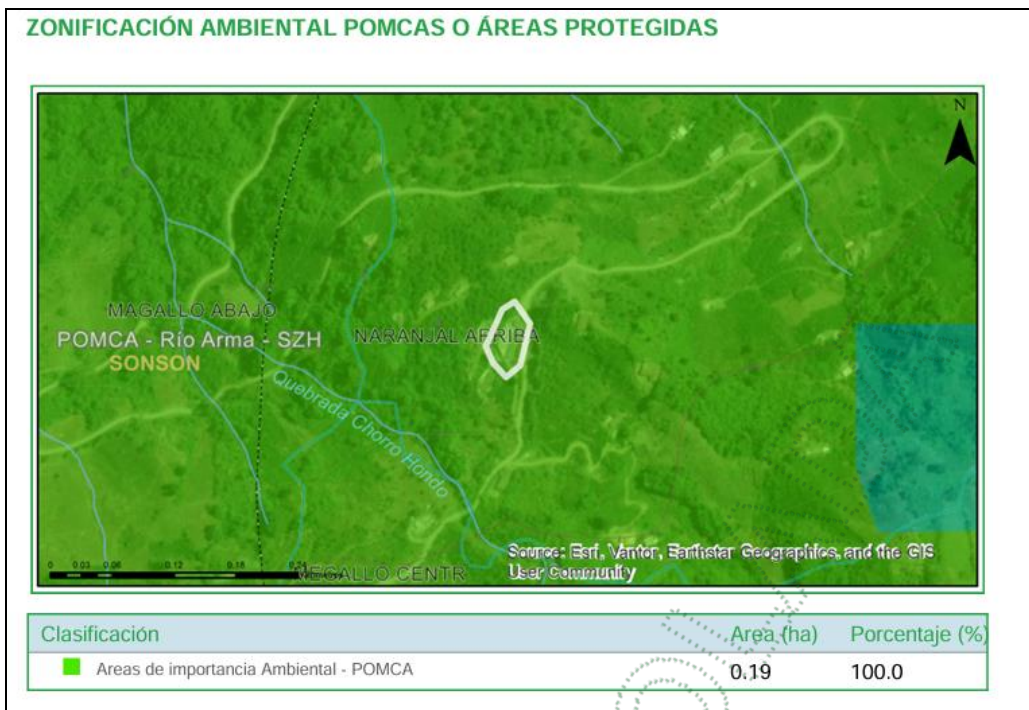


Imagen 2: Determinantes ambientales del predio. Fuente Mappgis 8.0 Cornare.

3.3 Por tratarse de actividades oficiales institucionales se pueden generar impactos negativos por posibles impactos por vertimiento de aguas residuales domésticas, por ende, es necesario tramitar permiso de vertimientos o garantizar que en el predio se realice la adecuada disposición de aguas residuales a través de la recolección de las aguas residuales domésticas generadas.

3.4 El proyecto productivo es concordante con el PBOT y los acuerdos corporativos.

3.5 La información suministrada por el usuario y lo observado en campo es suficiente para tomar una decisión frente al asunto, El Programa de uso eficiente y ahorro del agua será evaluado en el formato anexo.

3.6 La fuente denominada La Bella cuenta con un caudal disponible de 34.62 l/s suficiente para abastecer las necesidades de la parte interesada y el sustento ecológico aguas abajo del punto de captación. De dicha fuente, se capta aguas arriba 0.31 L/s para concesión de aguas otorgado en expediente 057560232137

3.7 Datos específicos para el análisis de la concesión:

a) Fuentes de Abastecimiento

NOMBRE DE LA FUENTE	FECHA AFORO	MÉTODO AFORO	CAUDAL AFORADO (L/s)	CAUDAL DISPONIBLE (L/s)
La Bella	22/04/2026	Geoportal	34.62	25.66
Captación artesanal directamente por manguera, con presencia de lluvias moderadas a intensas en los últimos 8 días.				
La fuente La Bella cuenta con buena cobertura vegetal en altos estados sucesiones, consistente en vegetación nativa.				

b) Caudal de reparto:

NOMBRE DE LA FUENTE 1	DESCRIPCIÓN DE LOS CAUDALES	CAUDAL MINIMO (L/s)	CAUDAL MEDIO (L/s)
La Bella	Caudal total	34.62	101.12
	Caudal ecológico	8.66	25.28
	Caudal máximo de reparto	25.97	75.84
	Caudales otorgados	0.31	0.31
	Caudal disponible para reparto	25.66	75.53

c) Obras para el aprovechamiento del agua:

DESCRIPCIÓN DEL SISTEMA DE ABASTECIMIENTO	Componentes Sistema de Abastecimiento	Aducción: <u>SI</u>	Desarenador: <u>SI</u> Estado: Bueno/Regular/Malo	PTAP: <u>NO</u>	Red Distribución: <u>SI</u>	Sistema de almacenamiento: Tanque de 1.000 litros de capacidad Estado: Bueno Control de Flujo: No	
	TIPO CAPTACIÓN						
		Cámara de toma directa					
		Captación flotante con elevación mecánica					
		Captación mixta					
		Captación móvil con elevación mecánica					
		Muelle de toma					
		Presa de derivación					
		Toma de rejilla					
		Toma lateral					
		Toma sumergida					
		Otras (¿Cuál?): Captación Artesanal					X
Área captación (Ha):		23.84	Macromedición	SI	NO	X	
Estado Captación:		Bueno: _____	Regular: <u>X</u>	Malo: _____			
Continuidad del Servicio		Si <u>X</u>	No _____	Tiene Servidumbre	Si <u>X</u>	No _____	

d) Cálculo del caudal requerido:

USO	DOTACIÓN*	# VIVIENDAS	# PERSONAS		CAUDAL (L/s.)	APROVECHAMIENTO DIAS/MES	FUENTE
			Transitorias	Permanentes			
DOMÉSTICO (Sector Institucional)	45 L/Hab/día	1	50	0	0.0260	30	La Bella
TOTAL CAUDAL REQUERIDO PARA ESTE USO (L/s)					0.0260		

* Módulo de consumo según resolución vigente de **Cornare**

TOTAL CAUDAL REQUERIDO PARA TODOS LOS USOS (L/s)	0.0260 L/s
---	-------------------

3.8 Sujeto del cobro de la tasa por uso: SI

4 CONCLUSIONES

4.2 La fuente de agua posee un caudal suficiente para abastecer las necesidades del predio del interesado.

4.3 Los interesados presentan la documentación pertinente para el permiso de concesión de aguas superficiales, entre ellas el programa de uso eficiente y ahorro del agua en el formato F-TA-84 (Formulario simplificado para la elaboración del programa de uso eficiente y ahorro del agua), y cuenta con el reporte de la información suficiente y necesaria para su evaluación.

4.4 La información presentada por el interesado, cumplen con los requisitos exigidos por la Corporación para el permiso de concesión de aguas superficiales

Registro fotográfico:







Tanque de almacenamiento



Desarenador



Punto de captación



Área aledaña punto de captación



Ejemplo de obra control de caudal económica (diseño)

CONSIDERACIONES JURIDICAS.

Que el artículo 79 de la Carta Política indica que: *“Todas las personas tienen derecho a gozar de un ambiente sano. La Ley garantizará la participación de la comunidad en las decisiones que puedan afectarlo.*

Es deber del Estado proteger la diversidad e integridad del ambiente, conservar las áreas de especial importancia ecológica y fomentar la educación para el logro de estos fines”.

Que el Decreto Ley 2811 de 1974, en los siguientes artículos establece las condiciones de las Obras Hidráulicas.

Artículo 120 determinó lo siguiente: “El usuario a quien se haya otorgado una concesión de aguas y el dueño de aguas privadas estarán obligados a presentar, para su estudio y aprobación, los planos de las obras necesarias para captar, controlar, conducir, almacenar o distribuir el caudal. Las obras no podrán ser utilizadas mientras su uso no se hubiere autorizado”.

Artículo 121 ibidem, señala que, Las obras de captación de aguas públicas o privadas deberán estar provistas de aparatos y demás elementos que permitan conocer y medir la cantidad de agua derivada y consumida, en cualquier momento.

Artículo 122 ibidem indica que, Los usuarios de aguas deberán mantener en condiciones óptimas las obras construidas, para garantizar su correcto funcionamiento. Por ningún motivo podrán alterar tales obras con elementos que varíen la modalidad de distribución fijada en la concesión.

Que, conforme a lo expuesto, es pertinente hacer referencia a la Ley 373 de 1997 Por la cual se establece el programa para el uso eficiente y ahorro del Agua, la cual, en su artículo primero, define el programa para el uso eficiente y ahorro del agua, como *“(…) el conjunto de proyectos y acciones que deben elaborar y adoptar las entidades encargadas de la prestación de los servicios de acueducto, alcantarillado, riego y drenaje, producción hidroeléctrica y demás usuarios del recurso hídrico”.*

Que de igual forma, se establece en el artículo segundo de la citada norma, que “(...) *El programa de uso eficiente y ahorro de agua, será quinquenal y deberá estar basado en el diagnóstico de la oferta hídrica de las fuentes de abastecimiento y la demanda de agua, y contener las metas anuales de reducción de pérdidas, las campañas educativas a la comunidad, la utilización de aguas superficiales, lluvias y subterráneas, los incentivos y otros aspectos que definan las Corporaciones Autónomas Regionales y demás autoridades ambientales, las entidades prestadoras de los servicios de acueducto y alcantarillado, las que manejen proyectos de riego y drenaje, las hidroeléctricas y demás usuarios del recurso, que se consideren convenientes para el cumplimiento del programa.*

(...)”

Que el Decreto 1090 del 28 de junio de 2018, adicionado al Decreto 1076 de 2015, reglamentó la Ley 373 de 1997, en lo relacionado al Programa para el Uso Eficiente y Ahorro de Agua; herramienta enfocada a la optimización del uso del recurso hídrico.

Que el Decreto 1076 de 2015, en el artículo 2.2.3.2.20.5, señala: “*Se prohíbe verter, sin tratamiento, residuos sólidos, líquidos o gaseosos, que puedan contaminar o eutroficar las aguas, causar daño o poner en peligro la salud humana o el normal desarrollo de la flora o fauna, o impedir u obstaculizar su empleo para otros usos.*

El grado de tratamiento para cada tipo de vertimiento dependerá de la destinación de los tramos o cuerpos de aguas, de los efectos para la salud y de las implicaciones ecológicas y económicas.”

Que la Ley 99 de 1993, en su artículo 43 establece: “**Tasas por Utilización de Aguas.** *La utilización de aguas por personas naturales o jurídicas, públicas o privadas, dará lugar al cobro de tasas fijadas por el ministerio del Medio Ambiente, que se destinarán equitativamente a programas de inversión en: conservación, restauración y manejo Integral de las cuencas hidrográficas de donde proviene el agua...”*

Que, en virtud de lo anterior, realizadas las consideraciones jurídicas y acogiendo lo establecido en el Informe Técnico IT-02543-2026 del 05 de mayo de 2026, se entra a definir el trámite ambiental relativo a la solicitud de concesión de aguas superficiales, lo cual se dispondrá en la parte resolutive del presente Acto Administrativo.

Que es función de CORNARE propender por el adecuado uso y aprovechamiento de los recursos naturales de conformidad con los principios medio ambientales de racionalidad, planeación y proporcionalidad, teniendo en cuenta para ello lo establecido por los postulados del desarrollo sostenible y sustentable.

Que es competente la Directora de la Regional Páramo de conformidad con la Resolución Corporativa que la faculta para conocer del asunto y en mérito de lo expuesto,

RESUELVE

ARTÍCULO PRIMERO. OTORGAR CONCESIÓN DE AGUAS SUPERFICIALES, al **MUNICIPIO DE SONSÓN**, identificado con Nit N° 890.980.357-7, a través de su representante legal, el señor alcalde **JUAN DIEGO ZULUAGA PULGARÍN**, identificado con cédula de ciudadanía número 1.152.442.854, para uso Doméstico, para el predio identificado con Folio de Matrícula Inmobiliaria N° 028-28159, en beneficio del Centro Educativo Rural “Naranjal Arriba”, ubicado en el municipio de Sonsón Antioquia, bajo las siguientes características:

Nombre del predio	C.E.R Naranjal Arriba	FMI:	028-28159	Coordenadas del predio						
				LONGITUD (W) - X			LATITUD (N) Y			Z
				-75	23	3.41	5	44	19.93	2010
Punto de captación N°:									1	
Nombre Fuente:	La Bella	Coordenadas de la Fuente								
		LONGITUD (W) - X			LATITUD (N) Y			Z		
		-75	22	58.92	5	44	16.09	2069		
Usos									Caudal (L/s.)	
1	Doméstico (sector institucional)								0.0260	
Total caudal a otorgar de la Fuente La Bella									0.0260	
CAUDAL TOTAL A OTORGAR									0.0260 L/s	

Parágrafo. La vigencia de la presente Concesión de aguas será de diez (10) años contados a partir de la ejecutoria del presente acto administrativo, la cual podrá prorrogarse con previa solicitud escrita formulada por la parte interesada ante esta Autoridad Ambiental dentro del último año antes de su vencimiento.

ARTÍCULO SEGUNDO. La Concesión de Aguas Superficiales que se **OTORGA**, mediante la presente resolución, conlleva la imposición de condiciones y obligaciones para su aprovechamiento; por lo que se **INFORMA** al **MUNICIPIO DE SONSÓN**, identificado con Nit N° 890.980.357-7, a través de su representante legal, el señor alcalde **JUAN DIEGO ZULUAGA PULGARÍN**, (O quien haga sus veces al momento), que en término de **(60) sesenta días hábiles**, contados a partir de la ejecutoria del presente acto administrativo, deberá cumplir con las siguientes obligaciones:

- 1. Para caudales a otorgar menores de 1.0 L/s.** La parte interesada deberá implementar en la fuente denominada “La Bella” el diseño de la obra de captación y control de pequeños caudales que entrega Cornare e informar por escrito o correo electrónico para la respectiva verificación y aprobación en campo. En su defecto, deberán construir obra que garantice la derivación del caudal otorgado e informar por escrito o correo electrónico para la respectiva verificación y aprobación en campo anexando el diseño de esta.
- 2.** Realizar cambio y/o reparación de las tuberías que se encuentren en mal estado, con la finalidad de evitar pérdidas del recurso hídrico.
- 3.** Deberán garantizar la gestión adecuada a las aguas residuales domesticas que se generen en el predio, conforme a lo estipulado en la Resolución 0330 del 8 de junio de 2017, sección 3 (Tratamientos descentralizados), del Reglamento Técnico para el Sector de Agua Potable y Saneamiento Básico – RAS; ya que la Corporación podrá solicitar las respectivas evidencias.

4. Deberán tramitar permiso de vertimientos, de conformidad con lo establecido en el Decreto 1076 de 2015.

ARTICULO TERCERO. INFORMAR a la parte interesada de la presente Concesión de Aguas, para que cumplan con las siguientes actividades:

1. Deberán conservar las áreas de protección hídrica o cooperar para su reforestación con especies nativas de la región. Se deben establecer los retiros reglamentarios según lo estipulado en el EOT Municipal.
2. Cualquier obra o actividad que se pretenda desarrollar en el predio, deberá acatar las disposiciones de los Acuerdos Corporativos y del EOT Municipal.
3. Respetar un caudal ecológico en el sitio de captación y que en caso de llegar a presentarse sobrantes en las obras de aprovechamiento (tanque desarenador y de almacenamiento), se deberán conducir por tubería a la misma fuente para prevenir la socavación y erosión del suelo.
4. Deberán garantizar el tratamiento de las aguas residuales (domésticas y no domésticas) generadas por su actividad, antes de disponer su efluente a un cuerpo de agua o al suelo.
5. Reportar anualmente a Cornare el análisis de los caudales registrados, expresados en litros por segundo (l/s), con base en la información obtenida a través de los micromedidores instalados, adjuntando los soportes y registros correspondientes que permitan verificar el comportamiento y control del recurso hídrico utilizado.

ARTICULO CUARTO. APROBAR el Programa de Uso Eficiente y Ahorro de Agua, presentado por el **MUNICIPIO DE SONSON**, a través de su representante legal, el señor alcalde **JUAN DIEGO ZULUAGA PULGARÍN**, para el periodo comprendido en virtud de la vigencia de la presente concesión de aguas, ya que contiene la información básica para su aprobación:

Parágrafo 1°. El programa de uso eficiente y ahorro de agua se aprueba con base en haber entregado la siguiente información:

- CONSUMOS (l/s): 0.0260 L/s
- PÉRDIDAS TOTALES (%): 5%
- META DE REDUCCIÓN DE PÉRDIDAS ((%): 50
- META DE REDUCCIÓN DE CONSUMOS (%): 10
- **ACTIVIDADES:**

ACTIVIDADES PROPUESTAS	CANTIDAD TOTAL PARA EL PERIODO	INVERSIÓN TOTAL PARA EL PERIODO	INDICADOR
Indicador Actividad 1.	1	\$200.000,00	Cantidad de macro medidores a instalar/Cantidad de macro medidores proyectada * 100
Indicador Actividad 2.	100	\$ 205.000,00	Cantidad de metros de tubería a reponer/Cantidad de metros de tubería proyectada * 100
Indicador Actividad 3.	10	\$4.145.020,00	cantidad de jornadas de capacitación/ cantidad jornadas de capacitación proyectadas *100

Parágrafo 2°. Deberán presentar de acuerdo con los años proyectados, las respectivas evidencias de avance del Programa de Uso Eficiente y Ahorro de Agua que se aprueba en el presente acto administrativo.

ARTICULO QUINTO. INFORMAR a la parte interesada de la presente Concesión, que este no Grava con servidumbre los predios por donde debe pasar el canal conductor o establecer la obra, en caso de que tal servidumbre se requiera y no se llegare a ningún acuerdo señalado en el artículo 2.2.3.2.14.14 del Decreto 1076 de 2015, las partes interesadas deberán acudir a la vía Jurisdiccional.

ARTICULO SEXTO. INFORMAR a la parte interesada, que la Corporación aprobó el Plan de Ordenación y Manejo de la Cuenca Hidrográfica del Río Arma a través de la Resolución 112-1187 del 13 de marzo de 2018, en la cual se localiza la actividad.

ARTICULO SÉPTIMO. ADVERTIR que las normas sobre manejo y aprovechamiento de los recursos naturales renovables previstas en el Plan de Ordenación y Manejo de la Cuenca del Río Arma, priman sobre las disposiciones generales dispuestas en otro ordenamiento administrativo, en las reglamentaciones de corrientes, o establecidas en los permisos, concesiones, licencias y demás autorizaciones ambientales otorgadas antes de entrar en vigencia el respectivo plan de ordenación y manejo.

Parágrafo. El Plan de Ordenación y Manejo de la Cuenca Hidrográfica del Río Arma, constituye norma de superior jerarquía y determinante ambiental de los planes de ordenamiento territorial de las Entidades Territoriales que la conforman y tienen jurisdicción dentro de la misma, de conformidad con la Ley 388 de 1997 artículo 10 y el artículo 2.2.3.1.5.6 del decreto 1076 de 2015”.

ARTICULO OCTAVO. Esta concesión contiene la prohibición de traspaso total o parcial de condiciones establecidas en este acto administrativo, sin previa autorización de la Autoridad Ambiental.

ARTICULO NOVENO. Son causales de caducidad las contempladas en el Decreto –Ley 2811 de 1974 y el Decreto 1076 de 2015.

ARTICULO DÉCIMO. El titular de la presente concesión de aguas deberá cancelar por concepto de tasa por uso por aprovechamiento del recurso hídrico, el valor se establecerá en la factura que periódicamente expedirá La Corporación, de acuerdo con lo establecido al Decreto 1076 de 2015.

Parágrafo. Si dentro de los primeros seis meses de otorgada la concesión no se encuentra haciendo uso parcial o total de la concesión, informar a Cornare mediante oficio, con copia al expediente ambiental, sobre la situación generadora del hecho, para efectos de realizar la verificación respectiva y tomar las medidas pertinentes en cuanto el cobro de la tasa por uso. De lo contrario, el cobro se realizará agotando el procedimiento establecido en la norma, la cual determina que este se efectúa teniendo en cuenta el caudal asignado en al acto administrativo.

ARTÍCULO DECIMOPRIMERO. El incumplimiento de las obligaciones contenidas en la presente resolución dará lugar a la aplicación de las sanciones que determina la Ley 1333 de 2009, modificada por la Ley 2387 de 2024, sin perjuicio de las penales o civiles a que haya lugar.

Parágrafo. CORNARE se reserva el derecho de hacer Control y Seguimiento para verificar el cumplimiento de las obligaciones establecidas en la Concesión de Aguas Superficiales.

ARTICULO DECIMOSEGUNDO. REMITIR copia del presente acto administrativo a la Regional Páramo para su conocimiento y competencia sobre el Control y Seguimiento.

ARTICULO DECIMOTERCERO. REMITIR copia del presente acto administrativo al Grupo de Recurso Hídrico de la Subdirección de Recursos Naturales para su conocimiento y competencia sobre Tasa por Uso.

ARTICULO DECIMOCUARTO. NOTIFICAR personalmente el presente acto administrativo al **MUNICIPIO DE SONSON**, identificado con Nit N° 890.980.357-7, a través de su representante legal, el señor alcalde **JUAN DIEGO ZULUAGA PULGARÍN**, (O quien haga sus veces al momento), haciéndole entrega de una copia de esta, como lo dispone la Ley 1437 de 2011.

Parágrafo. De no ser posible la notificación personal, se hará en los términos estipulados en el Código de Procedimiento Administrativo y de lo Contencioso Administrativo.

ARTICULO DECIMOQUINTO. ADVERTIR al usuario que no podrá hacer uso del permiso otorgado hasta que no quede debidamente ejecutoriada la presente actuación administrativa.

ARTICULO DECIMOSEXTO. INDICAR, que contra la presente actuación procede el recurso de reposición, el cual deberá interponerse ante el mismo funcionario que profirió este acto administrativo, dentro de los diez (10) días hábiles siguientes a su notificación, según lo establecido el Código de Procedimiento Administrativo y de lo Contencioso Administrativo.

ARTÍCULO DECIMOSÉPTIMO. ORDENAR la **PUBLICACIÓN** del presente acto administrativo en Boletín Oficial de Cornare, a través de su página Web www.cornare.gov.co, conforme lo dispone el artículo 71 de la Ley 99 de 1993.

Dado en el municipio de Sonsón,

NOTIFÍQUESE, PUBLÍQUESE Y CÚMPLASE,



LILIANA ASENED CIRO DUQUE.
Directora Regional Páramo.

Expediente: 05.756.02.45400.

Proceso: Trámite Ambiental.

Asunto: Concesión de Aguas Superficial.

Proyectó: Abogada/ Camila Botero A.

Técnico: Javier Monsalve.

Anexo: Diseño Obra de Captación y Control de Caudal.