

RESOLUCIÓN No.

**POR MEDIO DE LA CUAL SE AUTORIZA UN PERMISO DE APROVECHAMIENTO DE ÁRBOLES AISLADOS POR FUERA DE LA COBERTURA DE BOSQUE NATURAL Y SE ADOPTAN OTRAS DETERMINACIONES**

**LA DIRECTORA DE LA REGIONAL VALLES DE SAN NICOLÁS DE LA CORPORACIÓN AUTÓNOMA REGIONAL DE LAS CUENCAS DE LOS RÍOS NEGRO Y NARE "CORNARE", en uso de sus atribuciones legales y delegatarias y**

CONSIDERANDO

Antecedentes

1. Que mediante radicado número CE-17440-2025 del 24 de septiembre de 2025, la **CORPORACIÓN CLUB CAMPESTRE** con Nit 890.981.947-7, representada legalmente por la señora **CLAUDIA MARIA CALLE CORREA** identificada con cédula de ciudadanía número 42.876.106, presentó ante Cornare solicitud para permiso de **APROVECHAMIENTO FORESTAL DE ÁRBOLES AISLADOS**, en beneficio de los individuos arbóreos localizados en los predios con números de matrículas 020-24848 y 020-24849 ubicados en el municipio de Rionegro.

2. Que funcionarios de la Corporación realizaron visita a los predios de interés el día 09 de octubre del año en curso, generándose el Informe Técnico **IT-07339-2025 del 18 de octubre de 2025**, en el cual se observó y concluyó lo siguiente:

**“...3. OBSERVACIONES**

**3.1 El sitio de interés corresponde al Club Campestre Llanogrande.**

**3.2 En cuanto a los predios donde se ubican los árboles de interés:** Se encuentran ubicados en la vereda Cabeceras de Llanogrande del municipio de Rionegro, presentan un paisaje de altiplanicie con un relieve de terrazas y abanicos, además, hacen parte del polígono de parcelación conforme el POT del municipio. El objetivo del aprovechamiento es adecuar los espacios para arreglos constructivos al interior del club.



Imagen 1. Ubicación predios de interés



**3.3 En cuanto a los individuos arbóreos de interés:** Hacen parte de las zonas verdes ornamentales de la propiedad, presentan optimas condiciones estructurales y fitosanitarias. Durante la visita se realizó un recorrido por el área a intervenir con el fin de identificar los árboles objeto de solicitud, se tomaron puntos de ubicación geográfica y se realizaron mediciones dasométricas para la elaboración del inventario forestal. Los árboles requeridos para aprovechamiento corresponden a:

Nombre científico	Nombre común	Cantidad	Tratamiento
<i>Phoenix roebelenii</i>	Palma robeleni	6	Trasplante
<i>Archontophoenix cunninghamiana</i>	Palma payanesa	2	Tala
<i>Cyathea</i> sp.	Helecho sarro	5	Trasplante
Total		13	

Entre estas especies, el Helecho sarro presenta categoría de veda nacional establecida mediante la resolución 0801 de 1977 por elINDERENA. Es de aclarar que según lo establecido en el Decreto Ley 2106 del 22 de noviembre de 2019, en su artículo 125, parágrafo 2 indica:

(...) "Para el desarrollo o ejecución de proyectos, obras o actividades que requieran licencia, permiso, concesión o autorización ambiental y demás instrumentos de manejo y control ambiental que impliquen intervención de especies de la flora silvestre con veda nacional o regional, la autoridad ambiental competente, impondrá dentro del trámite de la licencia, permiso, concesión o autorización ambiental y demás instrumentos de manejo y control ambiental, las medidas a que haya lugar para garantizar la conservación de las especies vedadas, por lo anterior, no se requerirá adelantar el trámite de levantamiento parcial de veda que actualmente es solicitado".

Por lo descrito anteriormente, la Corporación procederá a evaluar la solicitud del trámite e impondrá las medidas de manejo ambiental que considere pertinentes producto de la intervención de esta especie de flora silvestre.

**3.4 Localización de los árboles aislados a aprovechar con respecto a Acuerdos Corporativos y al Sistema de Información Ambiental Regional:** De acuerdo con el Sistema de Información Geográfica de Cornare, el predio de interés se encuentra al interior de los límites del Plan de Ordenación y Manejo de la Cuenca Hidrográfica POMCA del Rio Negro, aprobado en Cornare mediante la Resolución No. 112-7296 del 21 de diciembre de 2017 y mediante la Resolución No. 112-4795 del 8 de noviembre de 2018, estableció el régimen de usos, además, por medio de la resolución RE-04227-2022 del 1 de noviembre de 2022 se modifica el régimen de usos al interior. Obteniendo para la zona de interés: áreas de uso múltiple, agrícolas, agrosilvopastoriles y licenciadas ambientalmente.



Imagen 2. Determinantes predios de interés

Los árboles de interés se ubican específicamente en áreas de uso múltiple, las cuales tienen como objetivo retornar a utilidad del ecosistema para la prestación de servicios diferentes a los del ecosistema original. A través de esta, se reemplaza un ecosistema degradado por otro productivo, pero estas acciones no llevan al ecosistema original. Incluye técnicas como la estabilización, el mejoramiento estético y por lo general, el retorno de las tierras a lo que se consideraría un propósito útil dentro del contexto regional. En estas se podrán desarrollar múltiples actividades sociales y económicas basadas en la capacidad de uso del suelo y el respectivo régimen establecido en el POT.

Dado que el fin del aprovechamiento es adecuar los espacios para arreglos constructivos al interior del club, en áreas donde la actividad forestal es adecuada, no se encuentra conflicto con la zonificación ambiental.

**3.5 Revisión de las especies y los volúmenes y análisis de la información de los árboles:**  
Para la estimación del volumen total y comercial a obtener con el aprovechamiento, se empleó la siguiente fórmula:

$$\frac{\pi}{4} * dap^2 * h * ff$$

Donde,  
dap corresponde al diámetro a la altura del pecho  
h corresponde a la altura (total o comercial)  
ff es el factor de forma = 0,6

Familia	Nombre científico	Nombre común	Altura promedio (m)	Diámetro promedio (m)	Cantidad	Volumen total (m³)	Volumen comercial (m³)	Tipo de aprovechamiento
Arecaceae	Phoenix roebelenii	Palma robeleni	3,1	0,1	6	0,08	0,05	Trasplante
Arecaceae	Archontophoenix cunninghamiana	Palma payanesa	14,5	0,2	2	0,6	0,4	Tala
Cyatheaceae	Cyathea sp.	Helecho sarro	1,2	0,1	5	0,06	0,04	Trasplante
TOTAL					13	0,74	0,49	

3.6 Registro Fotográfico:




Imagen 3 y 4. Individuos para trasplante

Ruta: [www.intranet.cornare.gov.co](http://www.intranet.cornare.gov.co)

Vigente desde:

F-GJ-237/V.03

Sistema Gestión/Apoyo/Gestión Jurídica/Ambiental/TA/Anexos

12-feb-2020







Imagen 5 y 6. Palmas para tala

4 CONCLUSIONES:

4.1 Viabilidad: Técnicamente se considera **VIABLE** el **APROVECHAMIENTO FORESTAL DE ÁRBOLES AISLADOS POR FUERA DE LA COBERTURA DE BOSQUE NATURAL**, en los predios con FMI 020-4848 y 020-24849 ubicados en la vereda Cabeceras de Llanogrande del municipio de Rionegro, para las siguientes especies:

Familia	Nombre científico	Nombre común	Cantidad	Volumen total (m³)	Volumen comercial (m³)	Área del aprovechamiento (Ha)	Tipo de aprovechamiento
Arecaceae	Phoenix roebelenii	Palma robeleni	6	0,08	0,05	0,000004	Trasplante
Arecaceae	Archontophoenix cunninghamiana	Palma payanesa	2	0,6	0,4	0,000007	Tala
Cyatheaceae	Cyathea sp.	Helecho sarro	5	0,06	0,04	0,000006	Trasplante
TOTAL			13	0,74	0,49	0,000017	

4.2 El área de aprovechamiento es de 0,000017 hectáreas.

4.3 Los árboles presentan condiciones que los hacen óptimos para ser aprovechados como árboles aislados.

4.4 El predio de interés se encuentra en el área de influencia del POMCA del Río Negro, aprobado en Cornare mediante la Resolución No. 112-7296 del 21 de diciembre de 2017, presentando áreas en las categorías: áreas de uso múltiple, agrosilvopastoriles y agrícolas. De acuerdo con la Resolución No. 112-4795 del 8 de noviembre de 2018, por la cual se establece el régimen de usos al interior del POMCA del Río Negro, en su zonificación ambiental, modificada mediante la resolución la resolución RE-04227-2022 del 1 de noviembre de 2022, para estas áreas se podrán desarrollar múltiples actividades sociales y económicas, basadas en la capacidad de uso del suelo y el régimen establecido en el respectivo POT.

Ya que el fin del aprovechamiento es adecuar los espacios para arreglos constructivos al interior del club, en áreas donde la actividad forestal es adecuada, es permitido el aprovechamiento forestal, teniendo en cuenta buenas prácticas ambientales.

**4.5** Entre las especies, el Helecho sarro presenta categoría de veda nacional establecida mediante la resolución 0801 de 1977 por elINDERENA. Es de aclarar que según lo establecido en el Decreto Ley 2106 del 22 de noviembre de 2019, en su artículo 125, parágrafo 2, la Corporación procederá a evaluar la solicitud del trámite e impondrá las medidas de manejo ambiental que considere pertinentes producto de la intervención de esta especie de flora silvestre. En este caso, si se presenta la mortalidad de estos individuos, se deberá realizar su reposición en una relación 1:10.

**4.6** El presente permiso no autoriza ninguna actividad en el predio, se otorga únicamente en beneficio de los árboles aislados solicitados; cualquier uso que se pretenda desarrollar en el predio deberá estar acorde con lo establecido en el Plan de Ordenamiento Territorial vigente en concordancia con los determinantes ambientales de Cornare.

**4.7** El interesado deberá prevenir, mitigar, controlar, compensar y corregir los posibles efectos e impactos negativos causados en desarrollo del aprovechamiento ...”

### CONSIDERACIONES JURÍDICAS

Que el artículo 79 de la Carta Política indica que: “Todas las personas tienen derecho a gozar de un ambiente sano. La Ley garantizará la participación de la comunidad en las decisiones que puedan afectarlo.

Es deber del Estado proteger la diversidad e integridad del ambiente, conservar las áreas de especial importancia ecológica y fomentar la educación para el logro de estos fines”.

Que el artículo 80 ibidem, establece que: “El Estado planificará el manejo y aprovechamiento de los recursos naturales, para garantizar su desarrollo sostenible, su conservación, restauración o sustitución.”

La Ley 99 de 1993 en su Artículo 31, establece las Funciones de las Corporaciones Autónomas; literal 9. “Otorgar concesiones, **permisos**, autorizaciones y licencias ambientales requeridas por la ley para el uso, aprovechamiento o movilización de los recursos naturales renovables o para el desarrollo de actividades que afecten o puedan afectar el medio ambiente. Otorgar **permisos para aprovechamientos forestales.**”

El artículo 2.2.1.1.9.2 del Decreto 1076 de 2015., señala, Titular de la solicitud “si se trata de árboles ubicados en predios de propiedad privada, la solicitud deberá ser presentada por el propietario, quien debe probar su calidad de tal, o por el tenedor con autorización del propietario. Si la solicitud es allegada por persona distinta al propietario alegando daño o peligro causado por los árboles ubicados en predios vecinos, solo procederá a otorgar autorización para talarlos, previa decisión de la autoridad competente para conocer esta clase de litigios.”

Que el Decreto 1532 de 2019, en su artículo 1°, por medio del cual se modifica parcialmente el Decreto 1076 de 2015, trae la siguiente definición: “**Árboles aislados fuera de la cobertura de bosque natural:** Son los individuos que resulten de regeneración natural, árboles plantados o establecidos y que no son parte de una cobertura de bosque natural o cultivo. forestal con fines comerciales.”

Que el Decreto de Ley 2106 del 22 de noviembre de 2019 “Por el cual se dictan normas para simplificar, suprimir y reformar trámites, procesos y procedimientos innecesarios existentes en la administración pública” en el parágrafo 2 del artículo 125, estableció: ... “Para el desarrollo o ejecución de proyectos, obras o actividades que requieran licencia, permiso, concesión o autorización ambiental y demás instrumentos de manejo y control ambiental que impliquen intervención de especies de la flora silvestre con veda nacional o regional, la autoridad ambiental competente, impondrá dentro del trámite de la licencia, permiso, concesión o autorización ambiental y demás instrumentos de manejo y control ambiental, las medidas a que haya lugar para garantizar la conservación de las especies vedadas, por lo anterior, no se requerirá adelantar el trámite de levantamiento parcial de veda que actualmente es solicitado...”



Que las especies con condición de veda, podrán ser aprovechadas de acuerdo con las Resoluciones 0801 de 1977 y Resolución 0316 de 1974 del INDERENA, de conformidad con lo establecido en el parágrafo 2 del artículo 125 del Decreto precitado, expedido por la Presidencia de la República, siempre y cuando se cumpla con las medidas de manejo y compensación ambiental requeridas en el presente documento, las cuales se indicarán teniendo presente la Circular 8201-2-808 expedida el 09 de diciembre de 2019 por el Ministerio de Ambiente y Desarrollo Sostenible (MADS).

Que es función de CORNARE propender por el adecuado uso y aprovechamiento de los recursos naturales de conformidad con los principios medio ambientales de racionalidad, planeación y proporcionalidad, teniendo en cuenta para ello lo establecido por los postulados del desarrollo sostenible y sustentable.

En virtud de lo anterior, acogiendo lo establecido en el Informe Técnico **IT-07339-2025**, se considera procedente autorizar el aprovechamiento de árboles aislados por fuera de la cobertura de bosque natural, consistente en intervenir mediante el sistema de tala rasa y trasplante **trece (13) individuos arbóreos**, lo cual se dispondrá en la parte resolutive del presente acto.

Que es competente la Directora de la Regional Valles de San Nicolás de conformidad con la Resolución que la faculta para conocer del asunto y en mérito de lo expuesto,

RESUELVE

**ARTÍCULO PRIMERO: AUTORIZAR EL APROVECHAMIENTO FORESTAL DE ÁRBOLES AISLADOS POR FUERA DE LA COBERTURA DE BOSQUE NATURAL** a la **CORPORACIÓN CLUB CAMPESTRE** con Nit 890.981.947-7, representada legalmente por la señora **CLAUDIA MARIA CALLE CORREA** identificada con cédula de ciudadanía número 42.876.106, o quien haga sus veces al momento, en beneficio de los individuos arbóreos localizados en los predios con números de matrículas 020-24848 y 020-24849 ubicados en la vereda Cabeceras de Llanogrande del municipio de Rionegro, para las siguientes especies:

Familia	Nombre científico	Nombre común	Cantidad	Volumen total (m³)	Volumen comercial (m³)	Área del aprovechamiento (Ha)	Tipo de aprovechamiento
Arecaceae	<i>Phoenix roebelenii</i>	Palma robeleni	6	0,08	0,05	0,000004	Trasplante
Arecaceae	<i>Archontophoenix cunninghamiana</i>	Palma payanesa	2	0,6	0,4	0,000007	Tala
Cyatheaceae	<i>Cyathea sp.</i>	Helecho sarro	5	0,06	0,04	0,000006	Trasplante
TOTAL			13	0,74	0,49	0,000017	

**Parágrafo primero: SE INFORMA** que solo podrá aprovechar los árboles mencionados en el presente artículo.

**Parágrafo segundo:** El aprovechamiento de los árboles tendrá un tiempo para ejecutarse de **seis (06) meses**, contados a partir de la ejecutoria de la presente actuación.

**Parágrafo tercero. INFORMAR** que el aprovechamiento que se autoriza en beneficio de los predios con números de matrículas 020-24848 y 020-24849, se encuentra en las siguientes coordenadas:

Coordenadas Geográficas							
Descripción del punto	Longitud (W) - X			Latitud (N) - Y			Z (msnm)
	Grados	Minutos	Segundos	Grados	Minutos	Segundos	
Predio FMI 020-24848	-75	24	42,48	6	7	10,89	2117
Predio FMI 020-24849	-75	24	30,27	6	6	51,30	

**ARTÍCULO SEGUNDO: REQUERIR** a la **CORPORACIÓN CLUB CAMPESTRE** representada legalmente por la señora **CLAUDIA MARIA CALLE CORREA**, o quien haga sus veces al momento, para que dé cumplimiento a lo siguiente:

**1) Realice acciones de compensación ambiental motivadas por el aprovechamiento forestal** conforme a lo establecido en la Resolución RE-06244-2021 del 21 de septiembre de 2021, para lo cual dispondrá de las siguientes alternativas:

- **Opción 1:** Ejecutar la siembra de especies nativas en el predio de interés, en una relación de **1:3** para especies introducidas, en este caso **deberá plantar 6 árboles (2 x 3) de especies nativas** y/o de importancia ecológica y garantizar su sobrevivencia mediante la realización de mantenimientos durante un mínimo de 3 años.

Algunas de las especies recomendadas para la siembra son: Roble (*Quercus humboldtii*), Chaquiro (*Retrophyllum rospigliosii*), Arrayán (*Myrcia popayanensis*), Chocho Colombiano (*Ormosia colombiana*), Siete cueros (*Tibouchina lepidota*), Comino crespo (*Aniba perutilis*), Laurel (*Nectandra acutifolia*), Cedro (*Cedrela montana*), Drago (*Croton magdalenensis*), Almanegra de Guatapé (*Magnolia guatapensis*), Guayacán amarillo (*Handroanthus chrysanthus*), Encenillo (*Weinmannia tomentosa*), Palma de Cera (*Ceroxylon quindiuense*), Chachafruto (*Erythrina edulis*), Nogal cafetero (*Cordia alliodora*), Caunce (*Godoya antioquensis*), Chagualo (*Clusia multiflora*), Amarraboyo (*Meriana nobilis*), Barcino (*Calophyllum brasiliense*), Niguito (*Miconia sp.*), Quiebrabarriga (*Trichanthera gigantea*), Chiriguaco (*Clethra revoluta*), Yarumo (*Cecropia sp.*), Chirlobiro (*Tecoma stans*), Quimulá (*Citharexylum subflavescens*), Aliso (*Alnus sp.*), entre otros nativos.), entre otros nativos, y la altura de las plántulas debe ser de 50 cm o superior.

Los árboles deben ser establecidos como una cobertura continua que favorezca procesos de restauración vegetal, por tanto, no se admiten especies introducidas o maderables, especies frutales (comerciales o comestibles), especies ornamentales (palmas, plantas de jardín) o individuos establecidos como cercos vivos, setos o barreras rompevientos.

La compensación deberá realizarse en el predio para contribuir con la restauración y conservación de las coberturas vegetales en la jurisdicción de Cornare y enriquecer la diversidad biológica de la zona.

El establecimiento del material vegetal como compensación tendrá una vigencia de **un (01) mes** después de realizado el aprovechamiento, una vez finalizada la siembra, se deberá informar a CORNARE, quien verificará el cumplimiento de esta actividad mediante visita de control y seguimiento de las acciones de mantenimiento de los árboles sembrados.

No se permite realizar las compensaciones (siembras o acuerdos) fuera de la jurisdicción de Cornare.

- **Opción 2:** Orientar el valor económico de la compensación por un valor de (\$148.344) hacia la conservación de los bosques naturales de la región Cornare, por medio del esquema de Pago por Servicios Ambientales (PSA). De acuerdo con lo establecido en la Resolución RE-06244-2021 del 21 de septiembre de 2021, publicada por Cornare, el valor económico a compensar por cada árbol a sembrar corresponde a \$24.724, (con el incremento del IPC), por tanto, **el valor descrito equivale a sembrar 6 árboles nativos y su mantenimiento durante 3 años.**

**El interesado deberá enviar copia del certificado de compensación generado por el operador de PSA, en un término de un (01) mes, después de terminado el aprovechamiento,** en caso de elegir esta alternativa, en caso contrario la Corporación realizará visita de verificación para velar por el cumplimiento de la compensación.

Nota: El valor proyectado por árbol corresponde a un valor de referencia que incrementa de manera anual conforme al aumento del IPC.

**Parágrafo. ACLARAR** que compensar a través de un esquema de PSA, **es una opción y no una obligación para el usuario**, no obstante, las actividades de compensación sí son obligatorias y el usuario tendrá las siguientes opciones: realizar la compensación a través de un esquema de PSA o realizar la respectiva siembra de los individuos establecidos en el presente acto administrativo. Adicionalmente, se le informa que este pago no deberá realizarse directamente a Cornare, sino al operador PSA.

**2)** En caso de que los individuos de flora silvestre de la especie *Cyathea sp.* **objeto de trasplante** no sobrevivan, se deberá realizar su reposición en una relación **1:10**, es decir, por cada individuo muerto, **se deberán sembrar 10 de la misma especie.**

**3)** En caso de que los individuos de flora silvestre de la especie *Phoenix roebelenii* **objeto de trasplante** no sobrevivan, se deberá realizar su reposición en una relación **1:3**, es decir, por cada individuo muerto, **se deberán sembrar 3 de especies nativas de la región.**

**ARTÍCULO TERCERO: REQUERIR** a la **CORPORACIÓN CLUB CAMPESTRE** representada legalmente por la señora **CLAUDIA MARIA CALLE CORREA**, o quien haga sus veces al momento, para que cumpla con las siguientes obligaciones:

- **Sobre la permanencia de la resolución en el sitio de aprovechamiento:**

Se recomienda implementar en el predio donde se ejecutará la actividad de tala, una valla, pendón, pasacalle u otro elemento informativo, de lo contrario, deberá permanecer en el predio una copia de la resolución que autoriza la intervención.

- **Frente al manejo de residuos: Deberán realizar un adecuado manejo y disposición.**

- Los productos, subproductos y residuos del aprovechamiento como ramas, troncos, hojas, orillos, listones, aserrín, aceites y combustibles deben disponerse adecuadamente.

Para esto, se deberá desramar y repicar las ramas, orillos y material vegetal de desecho de los árboles aprovechados, facilitando la incorporación de este material al suelo como materia orgánica (Se deberán aportar evidencias fotográficas), o, en su defecto, se podrán retirar los desperdicios producto del aprovechamiento del lugar y disponerlos de forma adecuada en un sitio autorizado para ello (presentado la respectiva certificación del sitio donde fueron dispuestos).

- No se deben realizar quemas de los residuos producto del aprovechamiento forestal ni deben disponerse en zonas de fuentes hídricas.



- Los residuos sólidos domésticos que se generan durante el aprovechamiento como papeles, envases, empaques, entre otros, deberán ser dispuestos en un punto ecológico, haciendo correcta separación.

- Los desperdicios generados por la maquinaria utilizada tales como aceites, combustibles y demás, deberán ser recolectados y dispuestos de forma adecuada.

**ARTÍCULO CUARTO: RECOMENDAR** a la **CORPORACIÓN CLUB CAMPESTRE** representada legalmente por la señora **CLAUDIA MARIA CALLE CORREA**, o quien haga sus veces al momento, que:

#### 1- Personal para el aprovechamiento

1.1. Se recomienda que las actividades de aprovechamiento y transporte de madera sean realizados por personal idóneo (suspensión de electricidad, cierre de vías, personal certificado para trabajos en alturas, señales de prevención, elementos y equipos de seguridad), aplicando las medidas de seguridad pertinentes.

1.2. Se recomienda que el personal empleado cuente con experiencia y la seguridad social vigente.

#### 2- Herramientas y medidas de seguridad

2.1. Se recomienda que los operarios dispongan de las herramientas adecuadas como motosierra, lazos, manilas, cuñas y escaleras y los elementos de seguridad necesarios para realizar la actividad, como arnés, eslingas, cinturones de seguridad, zapatos escaladores, gafas, casco y guantes.

#### 3- Labores de aprovechamiento

3.1. Se recomienda que el área sea demarcada con cintas reflectivas indicando con esto el peligro para los transeúntes.

3.2. Se recomienda tener cuidado con el aprovechamiento de los árboles con proximidad a la vía pública, líneas eléctricas, para eliminar riesgos de accidente.

3.3. Se recomienda contemplar rutas o caminos de evacuación debidamente señalados.

#### 4- Prevención y control de incendios

4.1. Se recomienda que no se acumule el material orgánico que sea susceptible a la combustión.

4.2. Se recomienda que no se realicen actividades como fumar a interior de la zona del aprovechamiento ni dejar residuos que pudieran originar incendios como papeles, enlatados, envases de vidrio y plástico, empaques de comida, entre otros.

4.3 Se recomienda contar con un plan de gestión del riesgo frente a incendios, o con medidas y acciones concretas para la prevención, mitigación y corrección de riesgos de incendio durante las actividades de aprovechamiento forestal y manejo de residuos vegetales.

#### 5.- Fauna

5.1. Deberá realizar actividades de ahuyentamiento, salvamento o rescate, relocalización o reubicación y monitoreo de fauna silvestre, con el fin de garantizar el bienestar de animales que usen los árboles de forma permanente (nidaciones) o como percha temporal (alimentación y caza). Este deberá ser desarrollado por personal profesional idóneo y con experiencia certificada. En caso de encontrar animales heridos o juveniles sin parentales deberá realizar la entrega en las instalaciones de CORNARE para su rescate, tratamiento y reubicación.

**Se deberá entregar informe donde se evidencie la ejecución de estas actividades y sus resultados.**

**ARTÍCULO QUINTO: REQUERIR** a la **CORPORACIÓN CLUB CAMPESTRE** representada legalmente por la señora **CLAUDIA MARIA CALLE CORREA**, o quien haga sus veces al momento, para que al realizar el trasplante y la reubicación de los individuos, deberá tener en cuenta los siguientes criterios:

- Se debe garantizar la hidratación del individuo previo al trasplante, asimismo, la hidratación del hoyado; el trasplante deberá realizarse en horas de la mañana y contar con materiales como cicatrizantes, abonos, enmiendas, y herramientas adecuadas como la motosierra, sierras manuales, tijeras podadoras, palas, barra, coches, entre otros que sean requeridos.
- Se debe realizar una defoliación parcial mecánica de las hojas del individuo, la intensidad dependerá del tamaño del bloque y bajo ningún motivo se debe afectar estructuralmente el árbol. Esta defoliación se realiza con el fin de disminuir el peso de la copa, controlar la evapotranspiración y minimizar los requerimientos de agua durante el período del traslado. Esta intervención no deberá ser mayor a un tercio del volumen de la copa total.
- Se podrá realizar un prepiloneo que cumpla con una relación de 1:10 entre el diámetro y el pilón, el suelo deberá estar bien humectado. Las raíces secundarias o laterales se deben cortar con tijera, serrucho o motosierra, nunca con machete, a ras del área del bloque o pan de tierra y se debe aplicar de cicatrizante en los cortes de las raíces, se debe aplicar sellante y no se podrá cortar la raíz principal o pivotante.
- Se deben realizar las actividades de excavación lateral para dar forma de cono invertido al bloque. El tamaño del bloque dependerá de la defoliación aérea, pero en ningún caso el radio mayor del bloque será inferior a 3 veces el diámetro del tronco en la base.
- Se debe realizar el piloneo definitivo el mismo día del trasplante, la raíz principal se cortará con serrucho, el bloque se debe amarrar para evitar el desmoronamiento de suelo del bloque y daños a las raíces., este se deberá mantener compacto para proteger las raíces y facilitar los movimientos.
- Después de conformar el bloque o pan de tierra se debe hacer el destronque, que consiste en la separación definitiva del árbol del suelo mediante el fraccionamiento o corte de su raíz principal para luego voltearlo ligeramente y hacer el amarre por el fondo. Cuando el suelo que conforma el bloque es suelto o el árbol no se lleva de inmediato al sitio definitivo, es conveniente envolver el bloque en malla de alambre tipo gallinero.
- La preparación del sitio nuevo sitio donde será sembrado el árbol debe tener un hoyo de diámetro entre 0,6 y 1,20 m, mayor que el bloque, este debe excavarse con suficiente anticipación y debe presentar condiciones similares a las del área original y buena humedad.
- El traslado se debe hacer preferiblemente con medios mecánicos según las condiciones del terreno, del tamaño del árbol y, del bloque. El árbol trasladado debe quedar al mismo nivel que tenía en el sitio anterior y, en lo posible, debe quedar vertical, centrado en el hueco y con la adecuada estabilidad y nivelación. Cuando el árbol sea grande es recomendable utilizar tensores para asegurar la estabilidad.
- El árbol recién trasplantado debe recibir riego diario y abundante con el fin de que el suelo mantenga su capacidad de campo. Esta condición favorece la succión de los nutrientes por parte de las raíces, permite una adecuada aireación y la respiración radicular; se debe evitar el encharcamiento.
- Se podrán realizar las podas de las hojas afectadas durante el traslado del árbol sin que éstas superen 1/3 del volumen de copa viva, además, se podrán usar abonos y/o fertilizantes ricos en fósforo y potasio que favorecen el desarrollo de raíces.

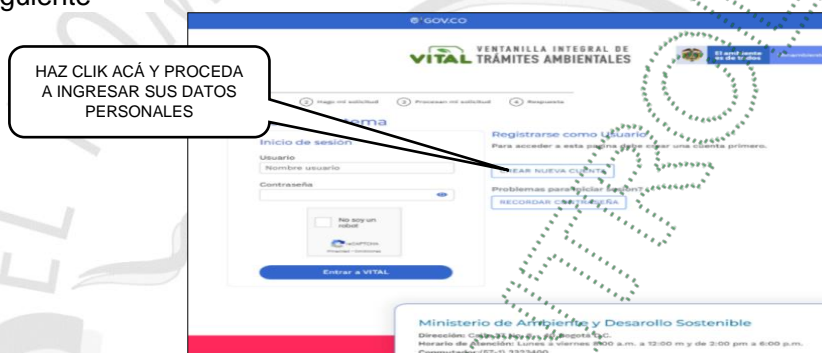


**ARTÍCULO SEXTO: INFORMAR** a la **CORPORACIÓN CLUB CAMPESTRE** representada legalmente por la señora **CLAUDIA MARIA CALLE CORREA**, o quien haga sus veces al momento, que el producto del aprovechamiento puede ser comercializado y/o transportado, por lo tanto, CORNARE entregará los **Salvoconductos de movilización (Salvoconducto Único Nacional en Línea SUNL)**, y para esto deberá inscribirse en la Ventanilla Integral de Trámites en Línea (VITAL), del Ministerio de Ambiente y Desarrollo Sostenible (MADS).

**Parágrafo 1º.** De conformidad con la Resolución 1909 del 2017, modificada mediante Resolución 81 del 2018, expedidas por el Ministerio de Ambiente y Desarrollo Sostenible, por medio de la cual se establece el Salvoconducto Único Nacional en Línea, los usuarios que a partir del 20 de abril del 2018, requieran movilizar productos maderables provenientes de aprovechamientos forestales, deberán solicitar los Salvoconductos Únicos Nacionales en Línea, a través de la Ventanilla Integral de Trámites Ambientales en Línea (Vital), siguiendo los siguientes pasos:

### Paso 1. Registrarse en la plataforma VITAL

- Registrar al titular del permiso o de la solicitud de SUNL en la página web de VITAL (<http://vital.minambiente.gov.co/SILPA/TESTSILPA/Security/Login.aspx>), donde aparece la siguiente imagen:



- Una vez ingresa a la plataforma deberá proceder a ingresar sus datos personales y un correo electrónico personal de frecuente uso al que le llegará la respuesta de su solicitud de registro, luego debe finalizar con **“ENVIAR”**.
- Una vez que se hallan registrado en la plataforma VITAL por primera vez, le llegará a su correo electrónico inscrito, un mensaje en el que le anuncia que su solicitud de registro está en proceso y que para validar su registro debe dar **“clik aquí”**, a lo que una vez ejecutada esta acción, le llegará nuevamente un correo con su usuario y contraseña.
- Una vez ingrese con su usuario y contraseña a VITAL, tendrán que cambiar la contraseña de acceso por una de fácil recordación la cual es personal e intransferible. (en caso de olvidar la contraseña debe solicitar una nueva clave dando clic en olvide mi contraseña, la cual será enviada al correo electrónico que ingresaron en el registro inicial).
- Finalizado el proceso y obtener su usuario y contraseña, deberá informar a CORNARE al número telefónico 5461616, extensión 413, para proceder por parte de cornare en la plataforma VITAL con el cargue del acto administrativo o documento en el que se contemplan las especies y los respectivos volúmenes.

### Paso 2. ¿Cómo solicitar salvoconducto por la plataforma VITAL?

- Al ingresar con su usuario y contraseña a la plataforma, ya puede solicitar el salvoconducto iniciando por **“Iniciar tramites” – “Salvoconducto único nacional” – “Solicitud de salvoconducto”**, y diligenciando cada uno de los cuatro ítem, de manera correcta, así: **“información de la obtención legal del espécimen” – “información del especímenes” – “ruta de desplazamiento”- transporte**, debe terminar con **“enviar”** donde le debe informar que su solicitud de salvoconducto ha sido registrada con éxito y aparece un número de 22 dígitos.

- Una vez haya realizado la solicitud, deberán acercarse a las oficinas de la Regional Valles de San Nicolás ubicadas en la Carrera 47 N° 64 A -61, kilómetro 1 vía Rionegro – Belén, teléfono 5613856, donde le expedirán o generarán el salvoconducto de movilización.

- **Tenga en cuenta** que deben conocer el día que se proyecta realizar la movilización, placas del vehículo, destino, los datos personales del conductor, el volumen de madera que desea movilizar con las respectivas medidas (Aserrada con largo, ancho alto y si son bloques, alfardas, cargueras listones, etc., de acuerdo al listado que se despliega y si es Rolo con largo y diámetro, y si es rolo, rolliza, estacones, etc., como igualmente muestra el listado desplegado).

**Parágrafo 2º.** No deben movilizar madera con salvoconductos vencidos o adulterados, como tampoco sin este documento que autoriza el transporte.

**Parágrafo 3º.** Solo podrá movilizar los árboles relacionados en el artículo primero del presente acto, toda vez que sobre los de especie eucalipto, no se conceptúa.

**ARTÍCULO SÉPTIMO: ADVERTIR** a la parte interesada que cualquier incumplimiento a los términos, condiciones, obligaciones y requisitos establecidos en el presente acto administrativo, dará lugar a la adopción de las sanciones y medidas previstas en la Ley 1333 de 2009, previo adelanto del trámite administrativo sancionatorio correspondiente.

**Parágrafo: Cornare** podrá realizar visitas de control y seguimiento para verificar el cumplimiento de las obligaciones derivadas del presente permiso.

**ARTÍCULO OCTAVO: INFORMAR** a la parte interesada que mediante Resolución No. 112-7296 del 21 de diciembre de 2017, la Corporación Aprobó El Plan de Ordenación y Manejo de La Cuenca Hidrográfica del Río Negro, mediante la Resolución No. 112-4795 del 8 de noviembre del 2018 se estableció el régimen de usos al interior de su zonificación ambiental, las cuales fueron modificadas por la Resolución RE-04227 del 1 de noviembre de 2022. En el POMCA del Río Negro se localiza la actividad para la cual se otorga el presente permiso, concesión, licencia ambiental o autorización.

**ARTÍCULO NOVENO: ADVERTIR** a la parte interesada que las normas sobre manejo y aprovechamiento de los recursos naturales renovables previstas en el Plan de Ordenación y Manejo de la Cuenca del Río Negro priman sobre las disposiciones generales establecidas en otro ordenamiento administrativo, en las reglamentaciones de corrientes o en los permisos, concesiones, licencias ambientales y demás autorizaciones otorgadas antes de entrar en vigencia el respectivo Plan.

**Parágrafo:** El Plan de Ordenación y Manejo de la Cuenca Hidrográfica del Río Negro, constituye norma de superior jerarquía y determinante ambiental de los planes de ordenamiento territorial de las Entidades Territoriales que la conforman y tienen jurisdicción dentro de la misma, de conformidad con la Ley 388 de 1997 artículo 10 y el artículo 2.2.3.1.5.6 del Decreto 1076 de 2015.

**ARTÍCULO DÉCIMO:** El presente permiso no autoriza ninguna actividad en el predio, se otorga únicamente en beneficio de los árboles autorizados; cualquier actividad que se pretenda desarrollar deberá estar acorde con lo establecido en el Plan de Ordenamiento Territorial vigente y contar con los respectivos permisos.

**ARTÍCULO DECIMOPRIMERO: NOTIFICAR** personalmente a la **CORPORACIÓN CLUB CAMPESTRE** representada legalmente por la señora **CLAUDIA MARIA CALLE CORREA**, o quien haga sus veces al momento, el presente acto administrativo, haciéndole entrega de una copia de la misma, como lo dispone la Ley 1437 de 2011. De no ser posible la notificación personal se hará en los términos de la mencionada ley.

**ARTÍCULO DECIMOSEGUNDO: INFORMAR** que el presente acto administrativo empieza a regir a partir de la ejecutoria del mismo.



**ARTÍCULO DECIMOTERCERO: INDICAR** que contra el presente Acto Administrativo procede el recurso de reposición, el cual deberá interponerse personalmente y por escrito ante el mismo funcionario que profirió este Acto Administrativo, dentro de los diez (10) días hábiles siguientes a su notificación, según lo establecido en la Ley 1437 de 2011.

**ARTÍCULO DECIMOCUARTO: ORDENAR** la publicación de la presente actuación en el Boletín Oficial de la Corporación, a través de la página web [www.cornare.gov.co](http://www.cornare.gov.co), de conformidad con lo establecido en el artículo 71 de la Ley 99 de 1993.

**NOTIFÍQUESE, PUBLÍQUESE Y CÚMPLASE**



**LILIANA ANDREA ALZATE RESTREPO**  
Directora Regional Valles de San Nicolás

**Expediente: 056150646039**

*Procedimiento: Trámite ambiental*

*Asunto: Árboles aislados por fuera de la cobertura de bosque natural*

*Proyectó: Abogada/ Maria Alejandra Guarín. Fecha: 21/10/2025*

*Técnico: Laura Arce*