



Expediente: 056070646159


Radicado: RE-05270-2025

Sede: REGIONAL VALLES

Dependencia: DIRECCIÓN REGIONAL VALLES

Tipo Documental: RESOLUCIONES

Fecha: 20/11/2025 Hora: 11:42:57 Folios: 7



RESOLUCIÓN No.

POR MEDIO DE LA CUAL SE AUTORIZA UN PERMISO DE APROVECHAMIENTO DE ÁRBOLES AISLADOS POR FUERA DE LA COBERTURA DE BOSQUE NATURAL Y SE ADOPTAN OTRAS DETERMINACIONES

LA DIRECTORA DE LA REGIONAL VALLES DE SAN NICOLÁS DE LA CORPORACIÓN AUTÓNOMA REGIONAL DE LAS CUENCAS DE LOS RÍOS NEGRO Y NARE "CORNARE", en uso de sus atribuciones legales y delegatarias y

CONSIDERANDO

Antecedentes

1. Que mediante radicado número CE-19181-2025 del 21 de octubre de 2025, la señora **ANGELA MARGARITA ARANGO MANJARRES** identificada con cédula de ciudadanía número 32.465.336, presentó ante Cornare solicitud para permiso de **APROVECHAMIENTO FORESTAL DE ÁRBOLES AISLADOS**, en beneficio de los individuos arbóreos localizados en el predio identificados con folio de matrícula inmobiliaria No. 017-12554, ubicado en el municipio de El Retiro, Antioquia.

1.1 Que la solicitud fue admitida bajo el Auto AU-04498-2025 del 22 de octubre de 2025.

2. Que funcionarios de la Corporación realizaron visita al predio de interés el día 21 de noviembre del año en curso, generándose el Informe Técnico **IT-08222-2025 del 19 de noviembre de 2025**, en el cual se observó y concluyó lo siguiente:

“ ...

3. OBSERVACIONES

3.1 Indicar como se llega al sitio y describir las actividades realizadas en la visita:

Para acceder al predio se toma la vía hacia el municipio de El Retiro, hasta la Glorieta de Don Diego, se toma vía La Ceja se recorre aproximadamente 7 kilómetros, se toma vía rural al costado derecho y se recorre aproximadamente un kilómetro y al costado derecho de la vía se encuentra el ingreso al predio de interés.

En relación con los predios de interés: De acuerdo con el Sistema de Información Geográfica de Cornare, el predio de interés con Folio De Matrícula Inmobiliaria No. 017-12554 y PK 6072001000001300520, un área de 2,4 ha, se localiza en la vereda El Chuscal, del municipio de El Retiro. El Predio presenta coberturas en pastos arbolados, áreas en cultivos transitorios, áreas en regeneración natural asociadas a zonas de retiro, y rodales de Pino Patula, remanentes de anteriores plantaciones, con dos construcciones, un paisaje de montaña y relieve en filas y vigas (Imagen 1.)



En cuanto a las condiciones de los árboles:

De acuerdo con la información que reposa en la solicitud, los árboles objeto de aprovechamiento corresponden a treinta y cinco (35) individuos de diferentes especies, en el momento de la visita por solicitud de la interesada, se identificaron cinco (5) individuos adicionales de la especie Ciprés, los cuales se adicionan a la presente solicitud (Tabla 1.), para un total de cuarenta (40) individuos.

Familia	Nombre científico	Nombre común	Altura promedio (m)	Diámetro promedio (m)	Cantidad
Pinaceae	Pinus patula	Pino pátula	12	0,30	32
Cunoniaceae	Weinmannia pubescens	Encenillo	14	0,30	1
Cupressaceae	Cupressus lusitanica	Ciprés	15	0,47	7
		Total			40

Dichos individuos se localizan en diferentes partes del predio, unos se encuentran cerca de la vivienda, y presentan condiciones regulares, con inclinaciones marcadas y secamiento de ramas, que representa posible riesgo de volcamiento y/o caída de ramas, que exponen a los habitantes y a la infraestructura, por lo cual se solicita el permiso de aprovechamiento, otros conforman un pequeño rodal de Pino patula, el cual es producto de regeneración natural por remantes de antiguas plantaciones, estos se requieren para utilizar la madera al interior del predio.

Durante la visita se midió la Circunferencia a la Altura del Pecho (CAP), se calculó el Diámetro a la Altura del Pecho (DAP) y se estimó la altura de los individuos con el fin de verificar la información aportada en el inventario forestal, adjunto a la solicitud.

3.2. Localización de los árboles aislados a aprovechar con respecto a Acuerdos Corporativos y al sistema de información Ambiental Regional:

De acuerdo con el Sistema de Información Geográfica de Cornare, el predio de interés donde se ubican los individuos objeto del aprovechamiento, hace parte del área delimitada por el Plan de Ordenación y Manejo de la Cuenca Hidrográfica POMCA del Río Negro, aprobado en Cornare mediante la Resolución No. 112-7296 del 21 de diciembre de 2017, modificada por la Resolución RE-04227 del 1 de noviembre de 2022, se modifica el régimen de usos al interior del predio, en el cual presenta la zonificación ambiental :

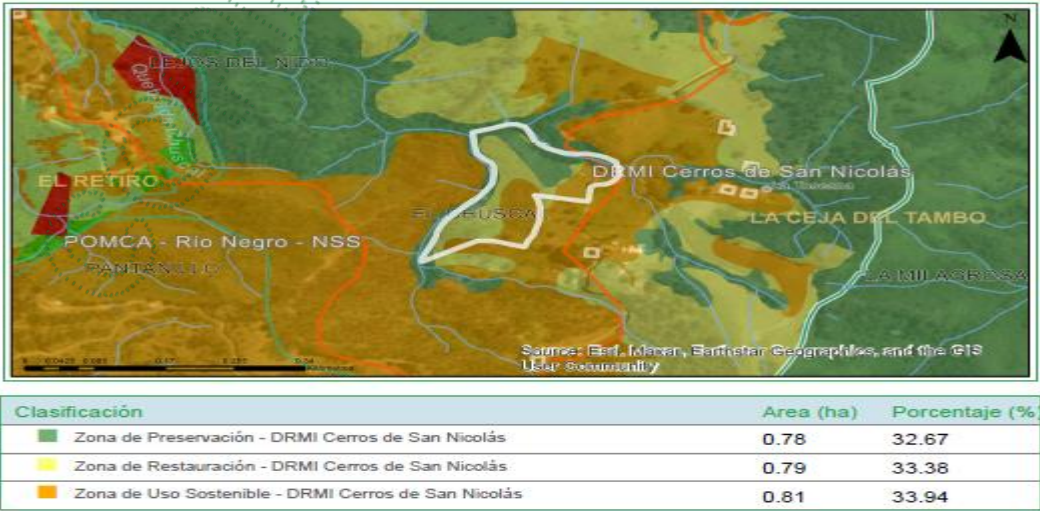


Imagen 2: Zonificación ambiental del predio según el POMCA.

El 100% del predio se localiza en Área SINAP, hace parte del Distrito Regional de Manejo Integrado Cerros de San Nicolás, declarado mediante el acuerdo No 323 de 1 de julio de 2015.

Se encuentran las siguientes zonificaciones:

Zona de Preservación: En estas áreas las actividades permitidas son las enfocadas a las estrategias de conservación en el marco del Plan de Manejo del área protegida, investigación científica y actividades orientadas a la preservación de la biodiversidad, caracterización y monitoreo de la biodiversidad, restauración ecológica, educación y recreación pasiva. Dentro de las actividades condicionadas, se encuentran el aprovechamiento de productos secundarios del bosque, actividades de meliponicultura y apicultura, adecuación y construcción de estructuras livianas para ecoturismo, recreación pasiva y educación ambiental. No se permite la construcción de estructuras con techos, ni edificaciones que fomenten la realización de actividades permanentes.

Zona de Restauración: En la zona de preservación se permiten usos y actividades de conservación de los recursos naturales, enriquecimiento forestal, manejo de la sucesión vegetal, restauración con especies nativas y con fines de protección, investigación, educación, aprovechamiento de subproductos del bosque, recolección y manejo sostenible de semillas forestales y resinas.

El uso y aprovechamiento de los subproductos del bosque deberán seguir los lineamientos de la normatividad ambiental vigente para este tipo de aprovechamientos y los establecidos por la Corporación. Densidad de vivienda: Se permite el mejoramiento de las construcciones existentes, sin embargo; no se permitirá la construcción de nuevas edificaciones.

Zona de Uso Sostenible: En estas áreas se podrán adelantar actividades productivas asociadas a procesos de sustitución progresiva bajo sistemas agroforestales, silvopastoriles y agroecológicos, establecimiento de infraestructura complementaria para el desarrollo de las actividades productivas. Asimismo, se podrán adelantar proyectos de vivienda con una densidad de tres (3) viviendas por hectárea para parcelaciones y loteos, y de cuatro (4) viviendas por hectárea para condominios -

En relación con otros acuerdos corporativos:

Según el Sistema de Información Geográfica de Cornare, en el predio discurre una fuente hídrica, de forma que deberá respetarse y conservarse el área correspondiente a las Rondas Hídricas de conformidad con lo establecido en el Acuerdo 251 del 10 de agosto de 2011 "Por medio el cual se fijan Determinantes Ambientales para la reglamentación de las rondas hídricas y las áreas de protección o conservación aferentes a las corrientes hídricas y nacimientos de agua en el Oriente Del Departamento de Antioquia, Jurisdicción CORNARE".

Dado que los árboles se ubican fuera de la cobertura de bosque natural, se encuentran distribuidos de manera aislada por el predio, el propósito del aprovechamiento, para algunos de los individuos, como se localizan en cerca de la vivienda y están representado un posible riesgo de volcamiento, es para minimizar dicho riesgo y la otra parte es para uso de la madera al interior del predio, que dicho propósito no entra en conflicto con la zonificación ambiental, se considera viable siempre y cuando se dé el cumplimiento a las obligaciones y recomendaciones ambientales.

3.3. Relación de aprovechamientos de árboles aislados en estos predios anteriores a esta solicitud:
NA

3.4. Revisión de las especies y los volúmenes y análisis de la Información:

Para la estimación del volumen total y comercial a obtener con el aprovechamiento, se empleó la siguiente fórmula:

$$\frac{\pi}{4} * dap^2 * h * ff$$

Donde,

dap corresponde al diámetro a la altura del pecho

h corresponde a la altura (total o comercial)

ff es el factor de forma = 0,6

Familia	Nombre científico	Nombre común	Altura promedio (m)	Diámetro promedio (m)	Cantidad	Volumen total (m³)	Volumen comercial (m³)	Tipo de aprovechamiento (tala, trasplante, poda)
Pinaceae	Pinus patula	Pino pátula	12	0,30	32	22,15	14,40	Tala
Cunoniaceae	Weinmannia pubescens	Encenillo	14	0,30	1	0,6	0,39	Poda
Cupressaceae	Cupressus lusitanica	Ciprés	15	0,47	7	11,35	7,38	Tala
		Total			40	34,100	22,17	

3.5 Registro Fotográfico:



Imagen 3. Árboles objeto del aprovechamiento

Ruta: www.intranet.cornare.gov.co

Vigente desde:

F-GJ-237/V.03

Sistema Gestión/Apoyo/Gestión Jurídica/Ambiental/TA/Anexos

12-feb-2020

4 CONCLUSIONES:

4.1 Viabilidad: Técnicamente se considera **VIABLE** el **APROVECHAMIENTO FORESTAL DE ÁRBOLES AISLADOS**, en beneficio del predio identificado con el Folio de Matrícula Inmobiliaria 017-12544, ubicado en la vereda El Chuscalo del municipio de El Retiro-Antioquia, para las siguientes especies:

Familia	Nombre científico	Nombre común	Cantidad	Volumen total (m³)	Volumen comercial (m³)	Área del Aprovechamiento (hectáreas)	Tipo de aprovechamiento (tala, trasplante, poda)
Pinaceae	Pinus patula	Pino pátula	32	22,15	14,40	0,0002673	Tala
Cunoniaceae	Weinmannia pubescens	Encenillo	1	0,6	0,39	0,000072	Poda
Cupressaceae	Cupressus lusitanica	Ciprés	7	11,35	7,38	0,0001261	Tala
		Total	40	34,100	22,17	0,0004654	Tala

4.2 El área de aprovechamiento es de 0,0004654 hectáreas.

4.3 Los árboles presentan condiciones que los hacen óptimos para ser aprovechados como árboles aislados,

4.4 El predio hace parte del área delimitada por el Plan de Ordenación y Manejo de la Cuenca Hidrográfica POMCA del Río Negro, aprobado en Cornare mediante la Resolución No. 112-7296 del 21 de diciembre de 2017, y mediante la Resolución No. 112-4795 del 8 de noviembre de 2018, estableció el régimen de usos, además, por medio de la resolución RE-04227-2022 del 1 de noviembre de 2022 se modifica el régimen de usos al interior del predio, El 100% del predio se localiza en Área SINAP, hace parte del Distrito Regional de Manejo Integrado Cerros de San Nicolás, declarado mediante el acuerdo No 323 de 1 de julio de 2015, presenta las siguientes zonificaciones:

Zona de Preservación: En estas áreas las actividades permitidas son las enfocadas a las estrategias de conservación en el marco del Plan de Manejo del área protegida, investigación científica y actividades orientadas a la preservación de la biodiversidad, caracterización y monitoreo de la biodiversidad, restauración ecológica, educación y recreación pasiva. Dentro de las actividades condicionadas, se encuentran el aprovechamiento de productos secundarios del bosque, actividades de meliponicultura y apicultura, adecuación y construcción de estructuras livianas para ecoturismo, recreación pasiva y educación ambiental. No se permite la construcción de estructuras con techos, ni edificaciones que fomenten la realización de actividades permanentes.

Zona de Restauración: En la zona de preservación se permiten usos y actividades de conservación de los recursos naturales, enriquecimiento forestal, manejo de la sucesión vegetal, restauración con especies nativas y con fines de protección, investigación, educación, aprovechamiento de subproductos del bosque, recolección y manejo sostenible de semillas forestales y resinas.

El uso y aprovechamiento de los subproductos del bosque deberán seguir los lineamientos de la normatividad ambiental vigente para este tipo de aprovechamientos y los establecidos por la Corporación. Densidad de vivienda: Se permite el mejoramiento de las construcciones existentes, sin embargo; no se permitirá la construcción de nuevas edificaciones.

Zona de Uso Sostenible: En estas áreas se podrán adelantar actividades productivas asociadas a procesos de sustitución progresiva bajo sistemas agroforestales, silvopastoriles y agroecológicos, establecimiento de infraestructura complementaria para el desarrollo de las actividades productivas. Asimismo, se podrán

adelantar proyectos de vivienda con una densidad de tres (3) viviendas por hectárea para parcelaciones y loteos, y de cuatro (4) viviendas por hectárea para condominios

Teniendo en cuenta que los árboles se ubican fuera de la cobertura de bosque natural, se encuentran distribuidos de manera aislada por el predio, el propósito del aprovechamiento, para algunos de los individuos, como se localizan en cerca de la vivienda y están representado un posible riesgo de volcamiento, es para minimizar dicho riesgo y la otra parte es para uso de la madera al interior del predio, que dicho propósito no entra en conflicto con la zonificación ambiental, se considera viable siempre y cuando se dé el cumplimiento a las obligaciones y recomendaciones ambientales.

4.5 Se sugiere que la compensación se realice a través de la siembra de árboles para contribuir con la Restauración y conservación de las coberturas vegetales en la jurisdicción de Cornare.

4.6 El presente permiso no autoriza ninguna actividad en el predio, se otorga únicamente en beneficio de los árboles solicitados; cualquier actividad que se pretenda desarrollar deberá estar acorde con lo establecido en el Plan de Ordenamiento Territorial vigente y deberá contar con los respectivos permisos.

4.7 La información entregada por el usuario es suficiente para emitir el concepto de viabilidad ambiental del asunto en mención.

4.8 El interesado deberá prevenir, mitigar, controlar, compensar y corregir los posibles efectos e impactos negativos causados en desarrollo del aprovechamiento...

CONSIDERACIONES JURÍDICAS

Que el artículo 79 de la Carta Política indica que: “Todas las personas tienen derecho a gozar de un ambiente sano. La Ley garantizará la participación de la comunidad en las decisiones que puedan afectarlo.

Es deber del Estado proteger la diversidad e integridad del ambiente, conservar las áreas de especial importancia ecológica y fomentar la educación para el logro de estos fines”.

Que el artículo 80 ibidem, establece que: “El Estado planificará el manejo y aprovechamiento de los recursos naturales, para garantizar su desarrollo sostenible, su conservación, restauración o sustitución.”

La Ley 99 de 1993 en su Artículo 31, establece las Funciones de las Corporaciones Autónomas; literal 9. “Otorgar concesiones, **permisos**, autorizaciones y licencias ambientales requeridas por la ley para el uso, aprovechamiento o movilización de los recursos naturales renovables o para el desarrollo de actividades que afecten o puedan afectar el medio ambiente. Otorgar **permisos para aprovechamientos forestales**.”

El artículo 2.2.1.1.9.2 del Decreto 1076 de 2015., señala, Titular de la solicitud “si se trata de árboles ubicados en predios de propiedad privada, la solicitud deberá ser presentada por el propietario, quien debe probar su calidad de tal, o por el tenedor con autorización del propietario. Si la solicitud es allegada por persona distinta al propietario alegando daño o peligro causado por los árboles ubicados en predios vecinos, solo procederá a otorgar autorización para talarlos, previa decisión de la autoridad competente para conocer esta clase de litigios.”

Que el Decreto 1532 de 2019, en su artículo 1°, por medio del cual se modifica parcialmente el Decreto 1076 de 2015, trae la siguiente definición: “**Árboles aislados fuera de la cobertura de bosque natural**. Son los individuos que resulten de regeneración natural, árboles plantados o establecidos y que no son parte de una cobertura de bosque natural o cultivo. forestal con fines comerciales.”

Que es función de CORNARE propender por el adecuado uso y aprovechamiento de los recursos naturales de conformidad con los principios medio ambientales de racionalidad, planeación y proporcionalidad, teniendo en cuenta para ello lo establecido por los postulados del desarrollo sostenible y sustentable.

En virtud de lo anterior, acogiendo lo establecido en el Informe Técnico **IT-08222-2025**, se considera procedente autorizar el aprovechamiento de árboles aislados por fuera de la cobertura de bosque natural, consistente en intervenir mediante el sistema de tala rasa y poda **cuarenta (40) individuos**; lo cual se dispondrá en la parte resolutive del presente acto.

Que es competente la Directora de la Regional Valles de San Nicolás de conformidad con la Resolución Corporativa que lo faculta en el cargo para conocer del asunto y en mérito de lo expuesto,

RESUELVE

ARTÍCULO PRIMERO: AUTORIZAR EL APROVECHAMIENTO DE ÁRBOLES AISLADOS POR FUERA DE LA COBERTURA DE BOSQUE NATURAL a la señora **ANGELA MARGARITA ARANGO MANJARRRES** identificada con cédula de ciudadanía número 32.465.336, presentó ante Cornare solicitud para permiso de **APROVECHAMIENTO FORESTAL DE ÁRBOLES AISLADOS**, en beneficio de los individuos arbóreos localizados en el predio identificados con folio de matrícula inmobiliaria No. 017-12554, ubicado en la vereda El Chuscal del municipio de El Retiro, para las siguientes especies:

Familia	Nombre científico	Nombre común	Cantidad	Volumen total (m³)	Volumen comercial (m³)	Área del Aprovechamiento (hectáreas)	Tipo de aprovechamiento (tala, trasplante, poda)
Pinaceae	<i>Pinus patula</i>	Pino pátula	32	22,15	14,40	0,0002673	Tala
Cunoniaceae	<i>Weinmannia pubescens</i>	Encenillo	1	0,6	0,39	0,000072	Poda
Cupressaceae	<i>Cupressus lusitanica</i>	Ciprés	7	11,35	7,38	0,0001261	Tala
		Total	40	34,100	22,17	0,0004654	Tala

Parágrafo primero: SE INFORMA que solo podrá aprovechar los árboles mencionados en el presente artículo.

Parágrafo segundo: El aprovechamiento de los árboles tendrá un tiempo para ejecutarse de **cinco (06) meses**, contados a partir de la ejecutoria de la presente actuación.

Parágrafo tercero. INFORMAR que el aprovechamiento que se autoriza en beneficio del predio con folio de matrícula inmobiliaria No. 017-12554, se encuentra en las siguientes coordenadas:

Descripción del punto	Longitud (W) - X			Latitud (N) - Y			Z (msnm)
	Grados	Minutos	Segundos	Grados	Minutos	Segundos	
predio	-75	27	22,593	6	1	55,100	2409

ARTÍCULO SEGUNDO: REQUERIR a la señora **ANGELA MARGARITA ARANGO MANJARRRES**, para que dé cumplimiento a lo siguiente:

Realice acciones de compensación ambiental motivadas por el aprovechamiento forestal conforme a lo establecido en la Resolución RE-06244-2021 del 21 de septiembre de 2021, así:

Realizar la siembra de especies nativas en una relación **1:3** para especies exóticas en un predio de su propiedad, en este caso el interesado deberá plantar **(39 x 3 = 117) = 117 árboles de especies nativas** de importancia ecológica y garantizar su sobrevivencia mediante la realización de mantenimientos durante un mínimo de 3 años, la altura de las plántulas debe ser de 50 cm o superior.

Algunas de las especies recomendadas para la siembra son: Roble (*Quercus humboldtii*), Chaquiro (*Retrophyllum rospigliosii*), Arrayán (*Myrcia popayanensis*), Chocho Colombiano (*Ormosia colombiana*), Siete cueros (*Tibouchina lepidota*), Comino cresp (*Aniba perutilis*), Laurel (*Nectandra acutifolia*), Cedro (*Cedrela montana*), Drago (*Croton magdalenensis*), Almanegra de Guatapé (*Magnolia guatapensis*), Guayacán amarillo

Ruta: www.intranet.cornare.gov.co

Vigente desde:

F-GJ-237/V.03

Sistema Gestión/Apoyo/Gestión Jurídica/Ambiental/TA/Anexos

12-feb-2020

(*Handroanthus chrysanthus*), Encenillo (*Weinmannia tomentosa*), Palma de Cera (*Ceroxylon quindiuense*), Chachafruto (*Erythrina edulis*), Nogal cafetero (*Cordia alliodora*), Caunce (*Godoya antioquiensis*), Chagualo (*Clusia multiflora*), Amarraboyo (*Meriana nobilis*), Barcino (*Calophyllum brasiliense*), Niguito (*Miconia sp.*), Quiebrabarriga (*Trichanthera gigantea*), Chiriguaco (*Clethra revoluta*), Yarumo (*Cecropia sp.*), Chirlobiro (*Tecoma stans*), Quimulá (*Citharexylum subflavescens*), Aliso (*Alnus sp.*), entre otros nativos.

Los árboles deben ser establecidos como una cobertura continua que favorezca procesos de restauración vegetal, por tanto, no se admiten especies introducidas o maderables, especies frutales (comerciales o comestibles), especies ornamentales (palmas, plantas de jardín) o individuos establecidos como cercos vivos, setos o barreras rompevientos. La compensación deberá realizarse en el predio para contribuir con la restauración y conservación de las coberturas vegetales en la jurisdicción de Cornare y enriquecer la diversidad biológica de la zona.

El establecimiento del material vegetal como compensación tendrá una **vigencia de dos (02) meses después de realizado el aprovechamiento**, una vez finalizada la siembra, se deberá informar a CORNARE, quien verificará el cumplimiento de esta actividad mediante visita de control y seguimiento de las acciones de mantenimiento de los árboles sembrados.

No se permite realizar las compensaciones (siembras o acuerdos) fuera de la jurisdicción de Cornare.

Nota: Dentro de los individuos solicitados, se encuentra uno que es pata tratamiento de poda, por lo tanto, este no se considera para la compensación; el total de individuos para el cálculo de la compensación corresponde a 39.

ARTÍCULO TERCERO: INFORMAR a la señora **ANGELA MARGARITA ARANGO MANJARRRES**, que para la poda del individuo de la especie Encenillo (*Weinmannia pubescens*), deberá tener en cuenta las siguientes Recomendaciones, conforme a lo establecido en el *Manual de silvicultura urbana para Medellín – Gestión, planeación y manejo de la infraestructura verde, 2016*:

- La base de la rama está formada por tejidos superpuestos de la rama y del tronco, en al que la arruga de la corteza de la rama es el lugar, en la parte superior, en el que se separan los tejidos de tronco y rama.
- No se deberá cortar nunca la base de la rama.
- Se deberá aplicar la técnica de los 3 cortes, la cual se utiliza para evitar un desgarre de los tejidos al finalizar el corte: 1°. Corte exterior al definitivo por la parte inferior de la rama. 2°. Corte exterior al anterior por la parte superior de la rama, hasta que parta, dejando un pequeño muñón. 3°. Corte definitivo, por fuera de la base de la rama, eliminando el muñón.
- Se deberá aplicar la regla del tercio (1/3): Nunca debe eliminarse más de un tercio del volumen total de la copa viva, procurar mantener la forma natural del árbol ya que éste tiende a crecer cada año con dicho patrón.
- Aplicar cicatrizante o pasta para evitar pudriciones.

ARTÍCULO CUARTO: REQUERIR a la señora **ANGELA MARGARITA ARANGO MANJARRRES**, para que cumpla con las siguientes obligaciones:

• **Sobre la permanencia de la resolución en el sitio de aprovechamiento:**

Se recomienda implementar en el predio donde se ejecutará la actividad de tala, una valla, pendón, pasacalle u otro elemento informativo, de lo contrario, deberá permanecer en el predio una copia de la resolución que autoriza la intervención.

• **Frente al manejo de residuos: Deberán realizar un adecuado manejo y disposición.**

- Los productos, subproductos y residuos del aprovechamiento como ramas, troncos, hojas, orillos, listones, aserrín, aceites y combustibles deben disponerse adecuadamente.

Para esto, se deberá desramar y repicar las ramas, orillos y material vegetal de desecho de los árboles aprovechados, facilitando la incorporación de este material al suelo como materia orgánica (Se deberán aportar evidencias fotográficas), o, en su defecto, se podrán retirar los desperdicios producto del aprovechamiento del lugar y disponerlos de forma adecuada en un sitio autorizado para ello (presentado la respectiva certificación del sitio donde fueron dispuestos).

- No se deben realizar quemas de los residuos producto del aprovechamiento forestal ni deben disponerse en zonas de fuentes hídricas.

- Los residuos sólidos domésticos que se generan durante el aprovechamiento como papeles, envases, empaques, entre otros, deberán ser dispuestos en un punto ecológico, haciendo correcta separación.

- Los desperdicios generados por la maquinaria utilizada tales como aceites, combustibles y demás, deberán ser recolectados y dispuestos de forma adecuada.

ARTÍCULO QUINTO: RECOMENDAR a la señora **ANGELA MARGARITA ARANGO MANJARRES**, que:

1- Personal para el aprovechamiento

1.1. Se recomienda que las actividades de aprovechamiento y transporte de madera sean realizados por personal idóneo (suspensión de electricidad, cierre de vías, personal certificado para trabajos en alturas, señales de prevención, elementos y equipos de seguridad), aplicando las medidas de seguridad pertinentes.

1.2. Se recomienda que el personal empleado cuente con experiencia y la seguridad social vigente.

2- Herramientas y medidas de seguridad

2.1. Se recomienda que los operarios dispongan de las herramientas adecuadas como motosierra, lazos, manilas, cuñas y escaleras y los elementos de seguridad necesarios para realizar la actividad, como arnés, eslingas, cinturones de seguridad, zapatos escaladores, gafas, casco y guantes.

3- Labores de aprovechamiento

3.1. Se recomienda que el área sea demarcada con cintas reflectivas indicando con esto el peligro para los transeúntes.

3.2. Se recomienda tener cuidado con el aprovechamiento de los árboles con proximidad a la vía pública, líneas eléctricas, para eliminar riesgos de accidente.

3.3. Se recomienda contemplar rutas o caminos de evacuación debidamente señalados.

4- Prevención y control de incendios

4.1. Se recomienda que no se acumule el material orgánico que sea susceptible a la combustión.

4.2. Se recomienda que no se realicen actividades como fumar a interior de la zona del aprovechamiento ni dejar residuos que pudieran originar incendios como papeles, enlatados, envases de vidrio y plástico, empaques de comida, entre otros.

4.3 Se recomienda contar con un plan de gestión del riesgo frente a incendios, o con medidas y acciones concretas para la prevención, mitigación y corrección de riesgos de incendio durante las actividades de aprovechamiento forestal y manejo de residuos vegetales.

5.- Fauna

5.1. Se recomienda realizar actividades de ahuyentamiento, salvamento o rescate, relocalización o reubicación y monitoreo de fauna silvestre, con el fin de garantizar el bienestar de animales que usen los árboles de forma permanente (nidaciones) o como percha temporal (alimentación y caza). Este deberá ser desarrollado por personal profesional idóneo y con experiencia certificada.

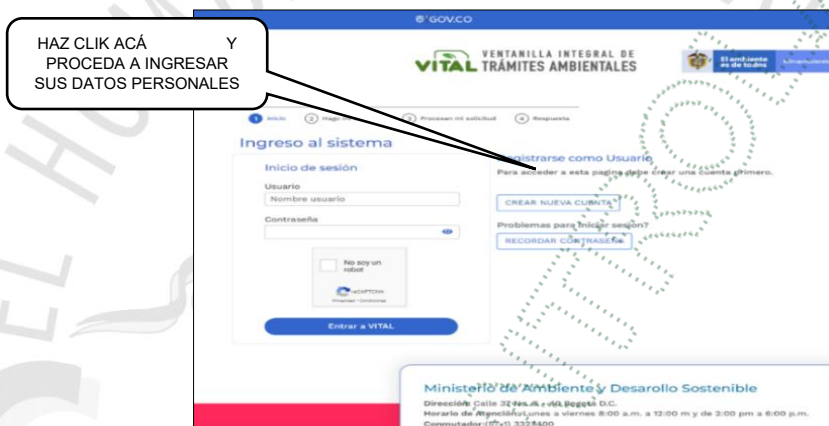
En caso de encontrar animales heridos o juveniles sin parentales deberá realizar la entrega en las instalaciones de CORNARE para su rescate, tratamiento y reubicación.

ARTÍCULO SEXTO: INFORMAR a la señora **ANGELA MARGARITA ARANGO MANJARRES**, que el producto del aprovechamiento puede ser comercializado y/o transportado, por lo tanto, CORNARE entregará los **Salvoconductos de movilización (Salvoconducto Único Nacional en Línea SUNL)**, y para esto deberá inscribirse en la Ventanilla Integral de Trámites en Línea (VITAL), del Ministerio de Ambiente y Desarrollo Sostenible (MADS).

Parágrafo 1º. De conformidad con la Resolución 1909 del 2017, modificada mediante Resolución 81 del 2018, expedidas por el Ministerio de Ambiente y Desarrollo Sostenible, por medio de la cual se estable el Salvoconducto Único Nacional en Línea, los usuarios que a partir del 20 de abril del 2018, requieran movilizar productos maderables provenientes de aprovechamientos forestales, deberán solicitar los Salvoconductos Únicos Nacionales en Línea, a través de la Ventanilla Integral de Trámites Ambientales en Línea (Vital), siguiendo los siguientes pasos:

Paso 1. Registrarse en la plataforma VITAL

- Registrar al titular del permiso o de la solicitud de SUNL en la página web de VITAL (<http://vital.minambiente.gov.co/SILPA/TESTSILPA/Security/Login.aspx>), donde aparece la siguiente imagen:



- Una vez ingresa a la plataforma deberá proceder a ingresar sus datos personales y un correo electrónico personal de frecuente uso al que le llegará la respuesta de su solicitud de registro, luego debe finalizar con "ENVIAR".

- Una vez que se hallan registrado en la plataforma VITAL por primera vez, le llegara a su correo electrónico inscrito, un mensaje en el que le anuncia que su solicitud de registro está en proceso y que para validar su registro debe dar "clik aquí", a lo que una vez ejecutada esta acción, le llegara nuevamente un correo con su usuario y contraseña.

- Una vez ingrese con su usuario y contraseña a VITAL, tendrán que cambiar la contraseña de acceso por una de fácil recordación la cual es personal e intransferible. (en caso de olvidar la contraseña debe solicitar una nueva clave dando clic en olvide mi contraseña, la cual será enviada al correo electrónico que ingresaron en el registro inicial).

- Finalizado el proceso y obtener su usuario y contraseña, deberá informar a CORNARE al número telefónico 5461616, extensión 413, para proceder por parte de cornare en la plataforma VITAL con el cargue del acto administrativo o documento en el que se contemplan las especies y los respectivos volúmenes.

Paso 2. ¿Cómo solicitar salvoconducto por la plataforma VITAL?

- Al ingresar con su usuario y contraseña a la plataforma, ya puede solicitar el salvoconducto iniciando por **"Iniciar tramites" – "Salvoconducto único nacional" – "Solicitud de salvoconducto"**, y diligenciando cada uno de los cuatro ítem, de manera correcta, así: **"información de la obtención legal del espécimen" – "información del especímenes" – "ruta de desplazamiento"- transporte"**, debe terminar con **"enviar"** donde le debe informa que su solicitud de salvoconducto ha sido registrada con éxito y aparece un número de 22 dígitos.

- Una vez haya realizado la solicitud, deberán acercarse a las oficinas de la Regional Valles de San Nicolás ubicadas en la Carrera 47 N° 64 A -61, kilómetro 1 vía Rionegro – Belén, teléfono 5613856, donde le expedirán o generarán el salvoconducto de movilización.

- **Tenga en cuenta** que deben conocer el día que se proyecta realizar la movilización, placas del vehículo, destino, los datos personales del conductor, el volumen de madera que desea movilizar con las respectivas medidas (Aserrada con largo, ancho alto y si son bloques, alfardas, cargueras listones, etc., de acuerdo al listado que se despliega y si es Rolo con largo y diámetro, y si es rolo, rolliza, estacones, etc., como igualmente muestra el listado desplegado).

Parágrafo 2º. No deben movilizar madera con salvoconductos vencidos o adulterados, como tampoco sin este documento que autoriza el transporte.

Parágrafo 3º. Solo podrá movilizar los árboles relacionados en el artículo primero del presente acto, toda vez que sobre los de especie eucalipto, no se conceptúa.

ARTÍCULO SÉPTIMO: ADVERTIR a la parte interesada que cualquier incumplimiento a los términos, condiciones, obligaciones y requisitos establecidos en el presente acto administrativo, dará lugar a la adopción de las sanciones y medidas previstas en la Ley 1333 de 2009, previo adelanto del trámite administrativo sancionatorio correspondiente.

Parágrafo: Cornare podrá realizar visitas de control y seguimiento para verificar el cumplimiento de las obligaciones derivadas del presente permiso.

ARTÍCULO OCTAVO: INFORMAR a la parte interesada que mediante Resolución No. 112-7296 del 21 de diciembre de 2017, la Corporación aprobó El Plan de Ordenación y Manejo de La Cuenca Hidrográfica del Río Negro, mediante la Resolución No. 112-4795 del 8 de noviembre del 2018 se estableció el régimen de usos al interior de su zonificación ambiental, las cuales fueron modificadas por la Resolución RE-04227 del 1 de noviembre de 2022. En el POMCA del Río Negro se localiza la actividad para la cual se otorga el presente permiso, concesión, licencia ambiental o autorización.

ARTÍCULO NOVENO: ADVERTIR a la parte interesada que las normas sobre manejo y aprovechamiento de los recursos naturales renovables previstas en el Plan de Ordenación y Manejo de la Cuenca del Río Negro priman sobre las disposiciones generales establecidas en otro ordenamiento administrativo, en las reglamentaciones de corrientes o en los permisos, concesiones, licencias ambientales y demás autorizaciones otorgadas antes de entrar en vigencia el respectivo Plan.

Parágrafo: El Plan de Ordenación y Manejo de la Cuenca Hidrográfica del Río Negro, constituye norma de superior jerarquía y determinante ambiental de los planes de ordenamiento territorial de las Entidades Territoriales que la conforman y tienen jurisdicción dentro de la misma, de conformidad con la Ley 388 de 1997 artículo 10 y el artículo 2.2.3.1.5.6 del Decreto 1076 de 2015.

ARTÍCULO DÉCIMO: NOTIFICAR personalmente a la señora **ANGELA MARGARITA ARANGO MANJARRRES**, el presente acto administrativo, haciéndole entrega de una copia de la misma, como lo dispone la Ley 1437 de 2011. De no ser posible la notificación personal se hará en los términos de la mencionada ley.

ARTÍCULO DECIMOPRIMERO: INFORMAR que el presente acto administrativo empieza a regir a partir de la ejecutoria del mismo.

ARTÍCULO DECIMOSEGUNDO: INDICAR que contra el presente Acto Administrativo procede el recurso de reposición, el cual deberá interponerse personalmente y por escrito ante el mismo funcionario que profirió este Acto Administrativo, dentro de los diez (10) días hábiles siguientes a su notificación, según lo establecido en la Ley 1437 de 2011.



ARTÍCULO DECIMOTERCERO: ORDENAR la publicación de la presente actuación en el Boletín Oficial de la Corporación, a través de la página web www.cornare.gov.co, de conformidad con lo establecido en el artículo 71 de la Ley 99 de 1993.

NOTIFÍQUESE, PUBLÍQUESE Y CÚMPLASE

LILIANA ANDREA ALZATE RESTREPO
Directora Regional Valles De San Nicolás

Expediente: 056070646159

Procedimiento: Trámite Ambiental

Asunto: Árboles aislados por fuera de la cobertura de bosque natural

Proyectó: Abogada/ María Alejandra Guarín. Fecha: 19/11/2025

Técnico: Yolanda Henao



Ruta: www.intranet.cornare.gov.co

Vigente desde:

F-GJ-237/V.03

Sistema Gestión/Apoyo/Gestión Jurídica/Ambiental/TA/Anexos

12-feb-2020



Conectados por la Vida, la Equidad y el Desarrollo Sostenible

Corporación Autónoma Regional de las Cuencas de los Ríos Negro y Nare "CORNARE"
Km 50 Autopista Medellín - Bogotá. Carrera 59 N° 44-48 El Santuario - Antioquia. Nit:890985138-3
Teléfonos: 520 11 70 – 546 16 16, www.cornare.gov.co, e-mail: cliente@cornare.gov.co

