

RESOLUCIÓN No.

**POR MEDIO DE LA CUAL SE AUTORIZA UN APROVECHAMIENTO DE ÁRBOLES AISLADOS POR FUERA DE LA COBERTURA DE BOSQUE NATURAL Y SE ADOPTAN OTRAS DETERMINACIONES**

**LA DIRECTORA DE LA REGIONAL VALLES DE SAN NICÓLAS DE LA CORPORACIÓN AUTÓNOMA REGIONAL DE LAS CUENCAS DE LOS RÍOS NEGRO Y NARE “CORNARE”**. En uso de sus atribuciones legales, delegataria y

**CONSIDERANDO**

1. Que mediante Auto **AU-04301-2025** del 08 de octubre del año 2025, La Corporación da inicio al **TRÁMITE AMBIENTAL DE APROVECHAMIENTO FORESTAL DE ÁRBOLES AISLADOS**, solicitado por la señora **LUZ ELENA GIRALDO DE GÓMEZ**, identificada con cédulas de ciudadanía números 24.935.646, en beneficio de los individuos localizados en el predio identificado con folio de matrícula inmobiliaria 018-18765, ubicado en la vereda Belén del municipio de Marinilla-Antioquia.

2. En atención a lo anterior, funcionarios de La Corporación, realizaron visita técnica el día 21 de octubre del año 2025, generándose el Informe Técnico número **IT-07661-2025** fechado el 28 de octubre del año 2025, en el cual se observó y concluyó lo siguiente:

**3 “OBSERVACIONES:**

**3.1** Para llegar al predio de interés se toma la autopista Medellín – Bogotá en dirección a Marinilla, después de la glorieta del Tranvía a 800 metros al margen derecho se toma desvío hacia la vereda Belén, a 200 metros al costado derecho se ubica predio de interés #400.

**3.2** En cuanto al predio donde se ubican los árboles de interés: Se encuentra ubicado en la vereda Belén del municipio de Marinilla, presenta un paisaje de altiplanicie con un relieve de vallecitos, además, hace parte de un corredor suburbano conforme el POT del municipio. El objetivo del aprovechamiento es reemplazar los árboles longevos por especies maderables nuevas y comercializar la madera producto el apeo.



Imagen 1. Ubicación predio de interés

**3.3 En cuanto a los individuos arbóreos de interés:** Conforman un pequeño rodal longevo de la especie exótica Ciprés, con buenas condiciones fitosanitarias, pero algunos con estado estructural regular. Durante la visita se realizó un recorrido por el área a intervenir con el fin de identificar los árboles objeto de solicitud, se tomaron puntos de ubicación geográfica y se realizaron mediciones dasométricas para la revisión del inventario forestal entregado. Los árboles requeridos para aprovechamiento corresponden a:

Nombre científico	Nombre común	Cantidad
Cupressus lusitanica	Ciprés	22
Eucalyptus sp.	Eucalipto	2
Total		24

**3.4 Localización de los árboles aislados a aprovechar con respecto a Acuerdos Corporativos y al Sistema de Información Ambiental Regional:** De acuerdo con el Sistema de Información Geográfica de Cornare, el predio de interés se encuentra al interior de los límites del Plan de Ordenación y Manejo de la Cuenca Hidrográfica POMCA del Río Negro, aprobado en Cornare mediante la Resolución No. 112-7296 del 21 de diciembre de 2017 y mediante la Resolución No. 112-4795 del 8 de noviembre de 2018, estableció el régimen de usos, además, por medio de la resolución RE-04227-2022 del 1 de noviembre de 2022 se modifica el régimen de usos al interior. Obteniendo para la zona de interés: áreas de amenazas naturales, agrosilvopastoriles, agrícolas y de uso múltiple.



Clasificación	Area (ha)	Porcentaje (%)
■ Áreas de Amenazas Naturales - POMCA	0.46	10.73
■ Áreas Agrosilvopastoriles - POMCA	0.71	16.63
■ Áreas agrícolas - POMCA	0.93	21.8
■ Áreas de recuperación para el uso múltiple - POMCA	2.16	50.84

Imagen 2. Determinantes predio de interés

Los árboles a intervenir se ubican específicamente en áreas agrosilvopastoriles, agrícolas y de uso múltiple.

Áreas agrosilvopastoriles: Corresponden a aquellas áreas, cuyo uso agrícola, pecuario y forestal resulta sostenible, al estar identificadas como en la categoría anterior, bajo el criterio de no sobrepasar la oferta de los recursos, dando orientaciones técnicas para la reglamentación y manejo responsable y sostenible de los recursos suelo, agua y biodiversidad que definen y condicionan el desarrollo de estas actividades. En estas se podrán desarrollar múltiples actividades sociales y económicas, basadas en la capacidad de uso del suelo y el respectivo régimen establecido en el POT.



Áreas agrícolas: Corresponden a aquellas áreas, cuyo uso agrícola con cultivos intensivos y semi-intensivos, transitorios y permanentes, demandan la incorporación progresiva en el tiempo de criterios de sostenibilidad ambiental, de manera tal que la presión que ejercen sobre los recursos naturales renovables (demanda), no sobrepase su capacidad de uso y disponibilidad (oferta), dando orientaciones técnicas para la reglamentación y manejo responsable y sostenible de los recursos suelos, agua y biodiversidad que definen y condicionan desarrollo de estas actividades productivas. En estas se podrán desarrollar múltiples actividades sociales y económicas, basadas en la capacidad de uso del suelo y el respectivo régimen establecido en el POT.

Áreas de uso múltiple: Tiene como objetivo retomar a utilidad del ecosistema para la prestación de servicios diferentes a los del ecosistema original. A través de esta, se reemplaza un ecosistema degradado por otro productivo, pero estas acciones no llevan al ecosistema original. Incluye técnicas como la estabilización, el mejoramiento estético y por lo general, el retorno de las tierras a lo que se consideraría un propósito útil dentro del contexto regional. En estas se podrán desarrollar múltiples actividades sociales y económicas, basadas en la capacidad de uso del suelo y el respectivo régimen establecido en el POT.

Dado que el fin del aprovechamiento es reemplazar los árboles longevos por especies maderables nuevas y comercializar la madera producto el apeo, en áreas donde la actividad forestal es adecuada, no se encuentra conflicto con la zonificación ambiental.

**3.5 Revisión de las especies y los volúmenes y análisis de la información de los árboles:** Para la estimación del volumen total y comercial a obtener con el aprovechamiento, se empleó la siguiente fórmula:

$$\frac{\pi}{4} * dap^2 * h * ff$$

Donde,  
dap corresponde al diámetro a la altura del pecho  
h corresponde a la altura (total o comercial)  
ff es el factor de forma = 0,6

Familia	Nombre científico	Nombre común	Altura promedio (m)	Diámetro promedio (m)	Cantidad	Volumen total (m³)	Volumen comercial (m³)	Tipo de aprovechamiento
Cupressaceae	Cupressus lusitanica	Ciprés	14	0,5	22	49,9	32,4	Tala
Myrtaceae	Eucalyptus sp.	Eucalipto	20	0,3	2	1,2	0,8	Tala
TOTAL					24	51,1	33,2	

**3.6 Registro Fotográfico:**





Imagen 3 y 4. Árboles a intervenir

4 CONCLUSIONES:

4.1 Viabilidad: Técnicamente se considera **VIABLE** el **APROVECHAMIENTO FORESTAL DE ÁRBOLES AISLADOS POR FUERA DE LA COBERTURA DE BOSQUE NATURAL**, en el predio con FMI 018-18765, ubicado en la vereda Belén del municipio de Marinilla, para las siguientes especies:

Familia	Nombre científico	Nombre común	Cantidad	Volumen total (m³)	Volumen comercial (m³)	Área del aprovechamiento (Ha)	Tipo de aprovechamiento
Cupressaceae	Cupressus lusitanica	Ciprés	22	49,9	32,4	0,0006	Tala
Myrtaceae	Eucalyptus sp.	Eucalipto	2	1,2	0,8	0,00001	Tala
TOTAL			24	51,1	33,2	0,00061	

4.2 El área de aprovechamiento es de 0,00061 hectáreas.

4.3 Los árboles presentan condiciones que los hacen óptimos para ser aprovechados como árboles aislados.

4.4 El predio de interés se encuentra en el área de influencia del POMCA del Río Negro, aprobado en Cornare mediante la Resolución No. 112-7296 del 21 de diciembre de 2017, presentando áreas en las categorías: áreas agrosilvopastoriles, agrícolas y de uso múltiple. De acuerdo con la Resolución No. 112-4795 del 8 de noviembre de 2018, por la cual se establece el régimen de usos al interior del POMCA del Río Negro, en su zonificación ambiental, modificada mediante la resolución la resolución RE-04227-2022 del 1 de noviembre de 2022, en estas se podrán desarrollar múltiples actividades sociales y económicas conforme el POT del municipio.

Ya que el fin del aprovechamiento es reemplazar los árboles longevos por especies maderables nuevas y comercializar la madera producto el apeo, en áreas donde la actividad forestal es adecuada, es permitido el aprovechamiento forestal, teniendo en cuenta buenas prácticas ambientales.

4.5 El presente permiso no autoriza ninguna actividad en el predio, se otorga únicamente en beneficio de los árboles aislados solicitados; cualquier uso que se pretenda desarrollar en el predio deberá estar acorde con

Ruta: \\corde01\S.Gestion\APOYO\Gestión Jurídica\Anexos\Ambiental\Tramites ambientales\Recurso Bosques\ R. Flora maderable y no maderable\Aprovechamiento arboles aislados

Vigente desde:  
12-Feb-20

F-GJ-237 V.03



lo establecido en el Plan de Ordenamiento Territorial vigente en concordancia con los determinantes ambientales de Cornare.

**4.6** El interesado deberá prevenir, mitigar, controlar, compensar y corregir los posibles efectos e impactos negativos causados en desarrollo del aprovechamiento.”

#### CONSIDERACIONES JURÍDICAS:

Que el Artículo 8 de la Constitución Política establece que “Es obligación del Estado y de las personas proteger las riquezas culturales y naturales de la nación”.

Que el Artículo 79 de la Carta Política indica que: “Todas las personas tienen derecho a gozar de un ambiente sano. La Ley garantizará la participación de la comunidad en las decisiones que puedan afectarlo.

Es deber del Estado proteger la diversidad e integridad del ambiente, conservar las áreas de especial importancia ecológica y fomentar la educación para el logro de estos fines.”

Que el Artículo 80 ibidem, establece que: “El Estado planificará el manejo y aprovechamiento de los recursos naturales, para garantizar su desarrollo sostenible, su Conservación, restauración o sustitución...”

Que el artículo 31 numeral 12 de la Ley 99 de 1993, señala lo siguiente: “Ejercer las funciones de evaluación, control y seguimiento ambiental de los usos del agua, el suelo, el aire y los demás recursos naturales renovables, lo cual comprenderá el vertimiento, emisión o incorporación de sustancias o residuos líquidos, sólidos y gaseosos, a las aguas a cualquiera de sus formas, al aire o a los suelos, así como los vertimientos o emisiones que puedan causar daño o poner en peligro el normal desarrollo sostenible de los recursos naturales renovables o impedir u obstaculizar su empleo para otros usos. Estas funciones comprenden la expedición de las respectivas licencias ambientales, permisos, concesiones, autorizaciones y salvoconductos;”

El artículo 2.2.1.1.9.2 del Decreto 1076 de 2015., señala, Titular de la solicitud “si se trata de árboles ubicados en predios de propiedad privada, la solicitud deberá ser presentada por el propietario, quien debe probar su calidad de tal, o por el tenedor con autorización del propietario. Si la solicitud es allegada por persona distinta al propietario alegando daño o peligro causado por los árboles ubicados en predios vecinos, solo procederá a otorgar autorización para talarlos, previa decisión de la autoridad competente para conocer esta clase de litigios.”

Que el Decreto 1532 de 2019 en su Artículo primero establece lo siguiente:

**“ARTÍCULO 1.** Modifíquese el artículo 2.2.1.1.1.1. de la Sección 1 del Capítulo 1 del Título 2 de la Parte 2 del Libro 2 del Decreto Único Reglamentario del Sector Ambiente y Desarrollo Sostenible 1076 de 2015, en el sentido de incluir las siguientes definiciones:

(...)

**Árboles aislados fuera de la cobertura de bosque natural.** Son los individuos que resulten de regeneración natural, árboles plantados o establecidos y que no son parte de una cobertura de bosque natural o cultivo forestal con fines comerciales”.

En virtud de lo anterior y acogiendo lo establecido en el informe técnico **IT-07661-2025** fechado el 28 de octubre del año 2025, se considera procedente autorizar el **APROVECHAMIENTO FORESTAL DE ÁRBOLES AISLADOS POR FUERA DE LA COBERTURA DE BOSQUE NATURAL**, mediante el sistema de tala de veintidós (22) individuos de la especie Ciprés y dos (02) individuos de la especie Eucalipto, la cual se dispondrá en la parte resolutive del presente Acto administrativo.

Que es competente para conocer de este asunto, La Directora de la Regional Valles de San Nicolás de La Corporación Autónoma Regional de las Cuencas de los Ríos Negro - Nare “CORNARE” y en mérito de lo expuesto,

#### RESUELVE:

Ruta: \\corde01\S.Gestion\APOYO\Gestión Jurídica\Anexos\Ambiental\Tramites ambientales\Recurso Bosques\ R. Flora maderable y no maderable\Aprovechamiento arboles aislados

Vigente desde:

F-GJ-237 V.03

12-Feb-20

**ARTÍCULO PRIMERO: AUTORIZAR EL APROVECHAMIENTO FORESTAL DE ÁRBOLES AISLADOS POR FUERA DE LA COBERTURA DE BOSQUE NATURAL**, a la señora **LUZ ELENA GIRALDO DE GÓMEZ**, identificada con cédulas de ciudadanía números 24.935.646, en beneficio de los individuos localizados en el predio identificado con folio de matrícula inmobiliaria 018-18765, ubicado en la vereda Belén del municipio de Marinilla-Antioquia, para las siguientes especies:

Familia	Nombre científico	Nombre común	Cantidad	Volumen total (m³)	Volumen comercial (m³)	Área del aprovechamiento (Ha)	Tipo de aprovechamiento
Cupressaceae	<i>Cupressus lusitanica</i>	Ciprés	22	49,9	32,4	0,0006	Tala
Myrtaceae	<i>Eucalyptus</i> sp.	Eucalipto	2	1,2	0,8	0,00001	Tala
TOTAL			24	51,1	33,2	0,00061	

**Parágrafo 1º: INFORMAR** que solo podrá aprovechar los árboles mencionados en el presente Artículo.

**Parágrafo 2º:** El aprovechamiento de los árboles tendrá un tiempo para ejecutarse de **cinco (05) meses**, contados a partir de la ejecutoria de la presente actuación.

**Parágrafo 3º:** Los individuos arbóreos se encuentran localizados en las siguientes coordenadas:

Coordenadas Geográficas (Magna Colombia Bogotá)							
Descripción del punto	Longitud (W) - X			Latitud (N) - Y			Z (msnm)
	Grados	Minutos	Segundos	Grados	Minutos	Segundos	
Predio FMI 018-18765	-75	21	25,449	6	10	30,114	2104

**ARTÍCULO SEGUNDO: REQUERIR** a la señora **LUZ ELENA GIRALDO DE GÓMEZ**, identificada con cédulas de ciudadanía números 24.935.646, para que reponga por el aprovechamiento de los árboles, para ello la parte cuenta con las siguientes alternativas:

**1. Realizar la siembra de especies nativas en una relación 1:3 en un predio de su propiedad, en este caso el interesado deberá plantar (24 x 3 = 72) árboles de especies nativas de importancia ecológica y garantizar su sobrevivencia mediante la realización de mantenimientos durante un mínimo de 3 años.** Algunas de las especies recomendadas para la siembra son: Roble (*Quercus humboldtii*), Chaquiro (*Retrophyllum rospigliosii*), Arrayán (*Myrcia popayanensis*), Chocho Colombiano (*Ormosia colombiana*), Siete cueros (*Tibouchina lepidota*), Comino crespito (*Aniba perutilis*), Laurel (*Nectandra acutifolia*), Cedro (*Cedrela montana*), Drago (*Croton magdalenensis*), Almanegra de Guatapé (*Magnolia guatapensis*), Guayacán amarillo (*Handroanthus chrysanthus*), Encenillo (*Weinmannia tomentosa*), Palma de Cera (*Ceroxylon quindiuense*), Chachafruto (*Erythrina edulis*), Nogal cafetero (*Cordia alliodora*), Caunce (*Godoya antioquiensis*), Chagualo (*Clusia multiflora*), Amarraboyo (*Meriana nobilis*), Barcino (*Calophyllum brasiliense*), Niguito (*Miconia* sp.), Quiebrabarriga (*Trichanthera gigantea*), Chiriguaco (*Clethra revoluta*), Yarumo (*Cecropia* sp.), Chirlobiro (*Tecoma stans*), Quimulá (*Citharexylum subflavescens*), Aliso (*Alnus* sp), entre otros nativos. **La altura mínima de las plántulas debe ser de 50 cm.**

Los árboles deben ser establecidos como una cobertura continua que favorezca procesos de restauración vegetal, por tanto, no se admiten especies introducidas o maderables, especies frutales (comerciales o comestibles), especies ornamentales (palmas, plantas de jardín) o individuos establecidos como cercos vivos, setos o barreras rompevientos. **La compensación deberá realizarse en el predio para contribuir con la restauración y conservación de las coberturas vegetales en la jurisdicción de Cornare y enriquecer la diversidad biológica de la zona.**

**1.1.** Una vez finalizada la siembra del material vegetal deberá informar a CORNARE. La Corporación verificará el cumplimiento de esta actividad y realizará el control y seguimiento de las acciones de mantenimiento de los árboles sembrados, teniendo en cuenta que la siembra de los árboles a futuro no perjudique las construcciones aledañas, espacios públicos, redes eléctricas, de gas o acueducto o vías. **Deberá presentar la relación del No. de árboles talados, No. de árboles plantados, sus especies y ubicación.**

1.2. El establecimiento del material vegetal como compensación tendrá una vigencia de **un (01) mes** después de realizado el aprovechamiento, una vez finalizada la siembra, se deberá informar a CORNARE, quien verificará el cumplimiento de esta actividad mediante visita de control y seguimiento de las acciones de mantenimiento de los árboles sembrados.

2. **Orientar el valor económico de la compensación por un valor de (\$ 1.780.128)**, hacia la conservación de los bosques naturales de la región Cornare, por medio de la herramientas de pagos por servicios ambientales-PSA en la jurisdicción de Cornare, de acuerdo con lo establecido en la Resolución **RE-06244-2021** del 24 de septiembre de 2021, publicada por Cornare, el valor económico a compensar por cada árbol corresponde a \$ 24.724, por tanto, el valor descrito equivale a sembrar **72** árboles nativos y su mantenimiento durante 3 años.

2.1. La parte interesada en caso de elegir la opción de compensación a través de un esquema de PSA, deberá enviar copia del certificado de compensación generado por el operador de PSA, en un término de **un (01) mes**, en caso de elegir esta alternativa, en caso contrario la Corporación realizará visita de verificación para velar por el cumplimiento de la compensación.

**Parágrafo 1º: Se sugiere que la compensación de los árboles cercanos a fuentes hídricas, se deberán sembrar en la misma área de intervención, además se realice a través de la siembra de especies nativas para contribuir a la restauración y conservación de las coberturas vegetales en la jurisdicción de Cornare y de las áreas de restauración ecológica del predio.**

**Parágrafo 2º: No se permite realizar las compensaciones (siembras o acuerdos) fuera de la jurisdicción de Cornare.**

**Parágrafo 3º: El valor mencionado en la compensación por pago por servicios ambientales-PSA-, es un valor de referencia sujeto al incremento del IPC y estos no deben ser consignados a nombre de Cornare, si no al operador que se encuentre en la jurisdicción de La Corporación.**

**ARTÍCULO TERCERO: ACLARAR** que compensar a través de un esquema de PSA, **es una opción y no una obligación para la parte**, no obstante, las actividades de compensación sí son obligatorias y el usuario tendrá las siguientes opciones: realizar la compensación a través de un esquema de PSA o realizar la respectiva siembra de los individuos establecidos en el presente acto administrativo.

**ARTÍCULO CUARTO: REQUERIR** a la señora **LUZ ELENA GIRALDO DE GÓMEZ**, identificada con cédulas de ciudadanía números 24.935.646, para que cumplan con las siguientes obligaciones:

1 Los residuos deberán ser dispuestos de forma adecuada, no podrán ser dejados en el cauce ni en la ronda hídrica y no podrán ser quemados. Se deberá desramar y repicar las ramas, orillos y material de desecho de los árboles aprovechados, facilitando la incorporación de este material al suelo como materia orgánica **aportando evidencias fotográficas**, en su defecto, se podrán retirar los desperdicios producto del aprovechamiento del lugar y disponerlos de forma adecuada en un sitio autorizado para ello **presentado la respectiva certificación del sitio donde fueron dispuestos**.

2 Aprovechar única y exclusivamente las especies y volúmenes autorizados en el área permitida.

3 CORNARE no se hace responsable de los daños materiales o sometimientos que cause el aprovechamiento forestal y la poda de los árboles.

4 El área debe ser demarcada con cintas reflectivas indicando con esto el peligro para los transeúntes.

5 Se debe tener cuidado con el aprovechamiento de los árboles con proximidad a la vía pública, líneas eléctricas y casas de habitación, que en su momento deberá contar con señalización antes de que el árbol sea intervenido y así eliminar riesgos de accidente.

6 Las actividades de aprovechamiento y transporte de madera deberán ser realizados por personal idóneo (suspensión de electricidad, cierre de vías, personal certificado para trabajos en alturas, señales de prevención, elementos y equipos de seguridad).



7. En linderos con vecinos no se pueden erradicar árboles. En caso de hacerlo debe contar con la autorización escrita del vecino donde manifieste estar de acuerdo con esta acción y el respectivo permiso de Cornare.

8. Se deberá implementar en el predio donde se ejecutará la actividad de tala, una valla, pendón, pasacalle u otro elemento informativo en el cual se indique la Resolución con la cual se otorgó el trámite, la vigencia y la forma de compensar producto del aprovechamiento forestal autorizado, o mantener en el sitio del aprovechamiento una copia de la resolución. Deberá presentar evidencias fotográficas de su instalación.

9. No se deben realizar quemas de los residuos producto del aprovechamiento forestal.

10. Las personas que realicen el aprovechamiento forestal deben ser idóneas en este campo y contar con la seguridad social actualizada.

11. Los residuos sólidos domésticos que se generan durante el aprovechamiento como papeles, envases, empaques, entre otros, deberán ser dispuestos en un punto ecológico, haciendo correcta separación.

12. Los desperdicios generados por la maquinaria utilizada tales como aceites, combustibles y demás, deberán ser recolectados y dispuestos de forma adecuada.

13. Debe realizar un adecuado **AHUYENTAMIENTO DE FAUNA** con el fin de garantizar el bienestar de animales que usen los árboles de forma permanente (nidaciones) o como percha temporal (alimentación y caza). En caso de encontrar animales heridos o juveniles sin parentales deberá realizar la entrega en las instalaciones de CORNARE para su rescate, tratamiento y reubicación. Deberá aportar un informe que detalle las acciones realizadas y los hallazgos.

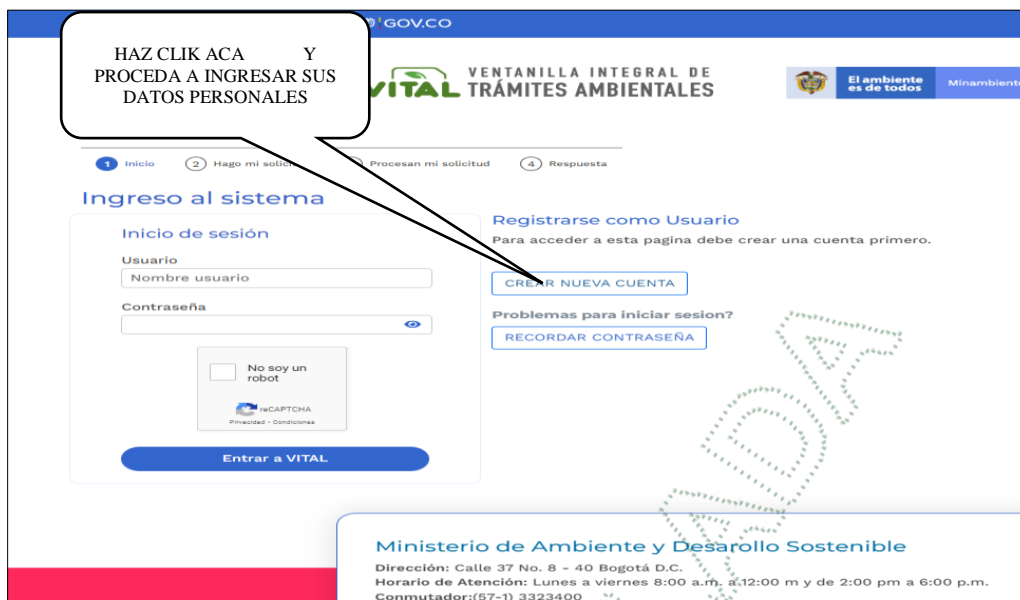
**ARTÍCULO QUINTO: INFORMAR** a la parte, que el producto del aprovechamiento puede ser comercializado y/o transportado, por lo tanto, CORNARE entregará salvoconductos de movilización de madera, previa solicitud del interesado.

**Parágrafo 1º:** De conformidad con la Resolución 1909 del 2017, modificada mediante Resolución 81 del 2018, expedidas por el Ministerio de Ambiente y Desarrollo Sostenible, por medio de la cual se establece el Salvoconducto Único Nacional en Línea, los usuarios que a partir del 20 de abril del 2018, requieran movilizar productos maderables provenientes de aprovechamientos forestales, deberán solicitar los Salvoconductos Únicos Nacionales en Línea, a través de la Ventanilla Integral de Trámites Ambientales en Línea (Vital), siguiendo los siguientes pasos:

**Paso 1. Registrarse en la plataforma VITAL.**

- Regístrate en la página web de VITAL <http://vital.minambiente.gov.co/SILPA/TestSilpa/security/login.aspx>, donde deberá ingresar por primera vez y suministrar sus datos personales.





- Una vez ingresa a la plataforma deberá ingresar sus datos personales y un correo electrónico personal de frecuente uso al que le llegará la respuesta de su solicitud de registro, luego debe finalizar con “ENVIAR”.
- Una vez que se hallan registrado en la plataforma VITAL por primera vez, le llegara a su correo electrónico inscrito, un mensaje en el que le anuncia que su solicitud de registro está en proceso y que para validar su registro debe dar “**clic aquí**”, a lo que, una vez ejecutada esta acción, le llegara nuevamente un correo con su usuario y contraseña.
- Una vez ingrese con su usuario y contraseña a VITAL, tendrán que cambiar la contraseña de acceso por una de fácil recordación la cual es personal e intransferible. (en caso de olvidar la contraseña debe solicitar una nueva clave dando clic en olvide mi contraseña, la cual será enviada al correo electrónico que ingresaron en el registro inicial).
- Finalizado el proceso y obtener su usuario y contraseña, deberá informar a CORNARE al número telefónico 5461616, extensión 413, para proceder por parte de Cornare en la plataforma VITAL con el cargue del acto administrativo o documento en el que se contemplan las especies y los respectivos volúmenes.

## Paso 2. Como solicitar salvoconducto por la plataforma VITAL

- Al ingresar con su usuario y contraseña a la plataforma, ya puede solicitar el salvoconducto iniciando por **“Iniciar tramites” – “Salvoconducto único nacional” – “Solicitud de salvoconducto”**, y diligenciando cada uno de los cuatro ítem, de manera correcta, así: **“información de la obtención legal del espécimen” – “información del especímenes” – “ruta de desplazamiento”- transporte**, debe terminar con **“enviar”**, donde le debe informa que su solicitud de salvoconducto ha sido registrada con éxito y aparece un número de 22 dígitos.
- Una vez haya realizado la solicitud, deberán acercarse a las oficinas de la Regional Valles de San Nicolás ubicadas en la Carrera 47 N° 64 A -61, kilómetro 1 vía Rionegro – Belén, teléfono 5613856, donde le expedirán o generarán el salvoconducto de movilización.
- **Tenga en cuenta** que deben conocer el día que se proyecta realizar la movilización, placas del vehículo, destino, los datos personales del conductor, el volumen de madera que desea movilizar con las respectivas medidas (Aserrada con largo, ancho alto y si son bloques, alfardas, cargueras listones, etc., de acuerdo con el listado que se despliega y si es Rolo con largo y diámetro, y si es rolo, rolliza, estacones, etc., como igualmente muestra el listado desplegado).
- No debe movilizar las especies con salvoconductos vencidos o adulterados, como tampoco sin este documento que autoriza el transporte.

Ruta: \\corde01\S.Gestion\APOYO\Gestión Jurídica\Anexos\Ambiental\Tramites ambientales\Recurso Bosques\ R. Flora maderable y no maderable\Aprovechamiento arboles aislados

Vigente desde:  
12-Feb-20

F-GJ-237 V.03

**ARTÍCULO SEXTO: INFORMAR** a la parte que el presente permiso no autoriza ninguna actividad en los predios, se otorga únicamente en beneficio de los árboles solicitados; cualquier actividad que se pretenda desarrollar deberá estar acorde con lo establecido en el Plan de Ordenamiento Territorial vigente, además, deberá contar con los respectivos permisos.

**ARTÍCULO SÉPTIMO: RECOMENDAR** a la parte interesada lo siguiente:

**1- Personal para el aprovechamiento:**

- 1.1. Se recomienda que las actividades de aprovechamiento y transporte de madera sean realizadas por personal idóneo (suspensión de electricidad, cierre de vías, personal certificado para trabajos en alturas, señales de prevención, elementos y equipos de seguridad), aplicando las medidas de seguridad pertinentes.
- 1.2. Se recomienda que el personal empleado cuente con experiencia y la seguridad social vigente.

**2- Herramientas y medidas de seguridad**

- 2.1. Se recomienda que los operarios dispongan de las herramientas adecuadas como motosierra, lazos, manilas, cuñas y escaleras y los elementos de seguridad necesarios para realizar la actividad, como arnés, eslingas, cinturones de seguridad, zapatos escaladores, gafas, casco y guantes.

**3- Labores de aprovechamiento**

- 3.1. Se recomienda que el área sea demarcada con cintas reflectivas indicando con esto el peligro para los transeúntes.
- 3.2. Se recomienda tener cuidado con el aprovechamiento de los árboles con proximidad a la vía pública, líneas eléctricas, para eliminar riesgos de accidente.
- 3.3. Se recomienda contemplar rutas o caminos de evacuación debidamente señalados.

**4- Prevención y control de incendios**

- 4.1. Se recomienda que no se acumule el material orgánico que sea susceptible a la combustión.
- 4.2. Se recomienda que no se realicen actividades como fumar a interior de la zona del aprovechamiento ni dejar residuos que pudieran originar incendios como papeles, enlatados, envases de vidrio y plástico, empaques de comida, entre otros.

**ARTÍCULO OCTAVO: INFORMAR** a la parte interesada que mediante Resolución No. 112-7296 del 21 de diciembre de 2017 la Corporación Aprobó El Plan de Ordenación y Manejo de La Cuenca Hidrográfica del Río Negro y mediante la Resolución No. 112-4795 del 8 de noviembre de 2018, estableció el régimen de usos, además, por medio de la resolución RE-04227-2022 del 1 de noviembre de 2022 se modifica el régimen de usos, en la cual se localiza la actividad para la cual se otorga el presente permiso, concesión, licencia ambiental o autorización.

**ARTÍCULO NOVENO: ADVERTIR** a la parte interesada que las normas sobre manejo y aprovechamiento de los recursos naturales renovables previstas en el Plan de Ordenación y Manejo de la Cuenca del Río Negro priman sobre las disposiciones generales establecidas en otro ordenamiento administrativo, en las reglamentaciones de corrientes o en los permisos, concesiones, licencias ambientales y demás autorizaciones otorgadas antes de entrar en vigor el respectivo Plan.

**Parágrafo:** El Plan de Ordenación y Manejo de la Cuenca Hidrográfica del Río Arma, constituye norma de superior jerarquía y determinante ambiental de los planes de ordenamiento territorial de las Entidades Territoriales que la conforman y tienen jurisdicción dentro de la misma, de conformidad con la Ley 388 de 1997 artículo 10 y el artículo 2.2.3.1.5.6 del decreto 1076 de 2015".

**ARTÍCULO DÉCIMO: Se recomienda contar con un plan de gestión del riesgo frente a incendios,** o con medidas y acciones concretas para la prevención, mitigación y corrección de riesgos de incendio durante las actividades de aprovechamiento forestal y manejo de residuos vegetales. Además, de contar con los equipos y herramientas requeridos en caso de presentarse algún evento de incendio.

**ARTÍCULO DÉCIMO PRIMERO: ADVERTIR** que cualquier incumplimiento a los términos, condiciones, obligaciones y requisitos establecidos en el presente acto administrativo, dará lugar a la adopción de las sanciones y medidas previstas en la Ley 1333 de 2009, previo adelanto del trámite administrativo sancionatorio correspondiente.



**ARTÍCULO DÉCIMO SEGUNDO: INFORMAR** a la parte que La Corporación podrá realizar visita de control y seguimiento. Dicha visita estará sujeta al cobro conforme a lo indicado en la Resolución No. **RE-04172-2023** del 26 de septiembre del año 2023, o la que la derogue, sustituya o modifique.

**ARTÍCULO DÉCIMO TERCERO: NOTIFICAR** personalmente el presente Acto Administrativo a la señora **LUZ ELENA GIRALDO DE GÓMEZ**, identificada con cédulas de ciudadanía números 24.935.646, haciéndole entrega de una copia de esta, como lo dispone la Ley 1437 de 2011.

**Parágrafo:** De no ser posible la notificación personal se hará en los términos de la mencionada ley.


**ARTÍCULO DÉCIMO CUARTO:** El presente acto administrativo empieza a regir a partir de la ejecutoria de este.

**ARTÍCULO DÉCIMO QUINTO: INDICAR** que contra el presente Acto Administrativo procede el recurso de reposición, el cual deberá interponerse personalmente y por escrito ante el mismo funcionario que profirió este Acto Administrativo, dentro de los diez (10) días hábiles siguientes a su notificación, según lo establecido en la Ley 1437 de 2011.

**ARTÍCULO DÉCIMO SEXTO: ORDENAR** la publicación de la presente actuación en el Boletín Oficial de la Corporación, a través de la página web [www.cornare.gov.co](http://www.cornare.gov.co), de conformidad con lo establecido en el artículo 71 de la Ley 99 de 1993.

Dado en el Municipio de Rionegro,

**NOTIFÍQUESE, PUBLÍQUESE Y CÚMPLASE**



**LILIANA ANDREA ALZATE RESTREPO**  
Directora Regional Valles De San Nicolás

**Expediente: 054400645845**

Asunto: Flora (aprovechamiento)

Proceso: Trámite Ambiental

Fecha: 29/10/2025

Proyectó: Abogado especializado / Alejandro Echavarría Restrepo

Técnica: Laura Arce Montoya