



Expediente: **053180646248**  
Radicado: **RE-05480-2025**  
Sede: **REGIONAL VALLES**  
Dependencia: **DIRECCIÓN REGIONAL VALLES**  
Tipo Documental: **RESOLUCIONES**  
Fecha: **04/12/2025**    Hora: **13:34:39**    Folios: **6**

RESOLUCIÓN No.

POR MEDIO DE LA CUAL SE AUTORIZA UN PERMISO DE APROVECHAMIENTO DE ÁRBOLES AISLADOS POR FUERA DE LA COBERTURA DE BOSQUE NATURAL Y SE ADOPTAN OTRAS DETERMINACIONES

LA DIRECTORA DE LA REGIONAL VALLES DE SAN NICOLÁS DE LA CORPORACIÓN AUTÓNOMA REGIONAL DE LAS CUENCAS DE LOS RÍOS NEGRO Y NARE "CORNARE", en uso de sus atribuciones legales y delegatarias y

CONSIDERANDO

Antecedentes

1. Que mediante radicado número CE-20299-2025 del 07 de noviembre de 2025, la señora **MARIA ELVIRA RAMÍREZ BUITRAGO** identificada con cédula de ciudadanía número 43.040.523, presentó ante Cornare solicitud para permiso de **APROVECHAMIENTO FORESTAL DE ÁRBOLES AISLADOS**, en beneficio de los individuos arbóreos localizados en el predio con folio de matrícula inmobiliaria N° 020-5484, ubicado en la vereda Piedras Blancas del municipio de Guarne.

1.1 Que la solicitud fue admitida bajo el Auto AU-04733-2025 del 10 de noviembre de 2025.

2. Que funcionarios de la Corporación realizaron visita al predio de interés el día 20 de noviembre del año en curso, generándose el Informe Técnico **IT-08532-2025 del 02 de diciembre de 2025**, en el cual se observó y concluyó lo siguiente:

“... 3. OBSERVACIONES

3.1 Para llegar al predio se toma la autopista Medellín- Bogotá, se ingresa por vía que dirige a Piedras Blancas, en el alto al margen derecho se toma desvío veredal y a 200 metros al margen izquierdo se ubica lote de interés.

3.2 En cuanto al predio donde se ubican los árboles de interés: Se encuentra ubicado en la vereda Piedras Blancas del municipio de Guarne, presenta un paisaje de montaña con un relieve de filas y vigas, además, hace parte del polígono de parcelación conforme el POT del municipio. El objetivo del aprovechamiento es prevenir accidentes y daños en infraestructura vial y de vivienda, ya que previamente se presentó la fractura de una rama grande que afectó el lindero.



Imagen 1. Ubicación predio de interés

3.3 En cuanto a los individuos arbóreos de interés: Corresponden a especies exóticas maderables, dispuestas como cercos vivos y arboles aislados en medio de pastos limpios. Algunos presentan condiciones estructurales deficientes por daños mecánicos. Durante la visita se realizó un recorrido por el área a intervenir con el fin de identificar los árboles objeto de solicitud, se tomaron puntos de ubicación geográfica y se realizaron

Ruta: \\corde01\S.Gestion\APOYO\Gestión Jurídica\Anexos\Ambiental\Tramites ambientales\Recurso Bosques\ R. Flora maderable y no maderable\Aprovechamiento arboles aislados

Vigente desde:  
12-Feb-20

F-GJ-237 V.03



mediciones dasométricas para la elaboración del inventario forestal. Los arboles requeridos para aprovechamiento corresponden a:

Nombre científico	Nombre común	Cantidad	Tipo
Cupressus lusitanica	Cipres	1	Árbol aislado
Eucalyptus sp.	Eucalipto	1	
Total		2	
Acacia melanoxylon	Acacia japonesa	2	Cerco vivo
Cupressus lusitanica	Cipres	2	
Pinus patula	Pino patula	2	
Total		6	

Es de aclarar que para los arboles establecidos como cerco vivo, no será necesario solicitar permiso de acuerdo con lo establecido en el Decreto 1532 de 2019, “Por medio del cual se modifica la Sección 1 del Capítulo 1 del Título 2 de la Parte 2 del Libro 2 y se sustituye la Sección 12 del Capítulo 1 del Título 2 de la Parte 2 del Libro 2 del Decreto Único Reglamentario del Sector Ambiente y Desarrollo Sostenible 1076 de 2015, en relación con las plantaciones forestales”, expedido por la Presidencia de la República, que en su artículo segundo definió las cercas vivas como:

“Cercas vivas. Consiste en árboles o arbustos plantados ubicados en los linderos externos o internos de predios, como método de delimitación de los mismos. De formar parte de una plantación forestal industrial, un sistema agroforestal o silvopastoril o cultivos forestales con fines comerciales, su aprovechamiento y registro se efectuarán cumpliendo lo establecido en los artículos 2.2.1.1, 12.2 y siguientes del presente Decreto.”

En tal sentido, el mismo decreto en el parágrafo 1 del artículo 2.2.1.1.12.9, menciona que:

“PARÁGRAFO 1. El aprovechamiento de las cercas vivas y barreras rompevientos, no requerirá de ningún permiso u autorización. En caso de requerir la movilización de los productos derivados sólo será necesaria la obtención del Salvoconducto Único Nacional en línea SUNL, de conformidad con las Resoluciones 1909 de 2017 y 081 de 2018 del Ministerio de Ambiente y Desarrollo Sostenible, o las normas que las sustituyan, modifiquen o deroguen.”

Para la obtención de dichos salvoconductos deberá aportar la Anexo 2 de la resolución 0213 de 2020.

**3.4 Localización de los árboles aislados a aprovechar con respecto a Acuerdos Corporativos y al Sistema de Información Ambiental Regional:** De acuerdo con el Sistema de Información Geográfica de Cornare, el predio de interés se encuentra al interior de los límites del Plan de Ordenación y Manejo de la Cuenca Hidrográfica POMCA del Río Negro, aprobado en Cornare mediante la Resolución No. 112-7296 del 21 de diciembre de 2017 y mediante la Resolución No. 112-4795 del 8 de noviembre de 2018, estableció el régimen de usos, además, por medio de la resolución RE-04227-2022 del 1 de noviembre de 2022 se modifica el régimen de usos al interior. Obteniendo para la zona de interés: áreas agrosilvopastoriles.

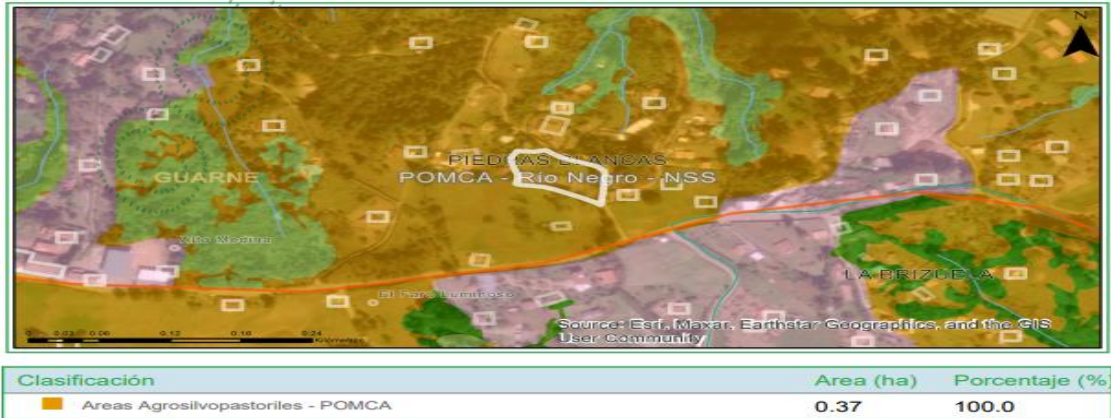


Imagen 2. Determinantes predio de interés



Áreas agrosilvopastoriles: Corresponden a aquellas áreas, cuyo uso agrícola, pecuario y forestal resulta sostenible, al estar identificadas como en la categoría anterior, bajo el criterio de no sobrepasar la oferta de los recursos, dando orientaciones técnicas para la reglamentación y manejo responsable y sostenible de los recursos. En estas se podrán desarrollar múltiples actividades sociales y económicas, basadas en la capacidad de uso del suelo y el respectivo régimen establecido en el POT.

Dado que el fin del aprovechamiento es prevenir accidentes y daños en infraestructura vial y de vivienda, ya que previamente se presentó la fractura de una rama grande que afectó el lindero, en áreas donde la actividad forestal es adecuada, no se encuentra conflicto con la zonificación ambiental.

**3.5 Revisión de las especies y los volúmenes y análisis de la información de los árboles:** Para la estimación del volumen total y comercial a obtener con el aprovechamiento, se empleó la siguiente fórmula (solo se tendrán en cuenta aquellos arboles establecidos como arboles aislados):

$$\frac{\pi}{4} * dap^2 * h * ff$$

Donde,  
dap corresponde al diámetro a la altura del pecho  
h corresponde a la altura (total o comercial)  
ff es el factor de forma = 0,6

Familia	Nombre científico	Nombre común	Altura promedio (m)	Diámetro promedio (m)	Cantidad	Volumen total (m³)	Volumen comercial (m³)	Tipo de aprovechamiento
Cupressaceae	Cupressus lusitanica	Ciprés	16	0,7	1	4,4	2,9	Tala
Myrtaceae	Eucalyptus sp.	Eucalipto	15	0,8	1	5	3,2	Tala
TOTAL					2	9,4	6,1	

3.6 Registro Fotográfico:





Imagen 3 y 4. Arboles a intervenir

4 CONCLUSIONES:

4.1 Viabilidad: Técnicamente se considera **VIABLE** el **APROVECHAMIENTO FORESTAL DE ÁRBOLES AISLADOS POR FUERA DE LA COBERTURA DE BOSQUE NATURAL**, en el predio con FMI 020-5484, ubicado en la vereda Piedras Blancas del municipio de Guarne, para las siguientes especies:

Familia	Nombre científico	Nombre común	Cantidad	Volumen total (m³)	Volumen comercial (m³)	Área del aprovechamiento (Ha)	Tipo de aprovechamiento
Cupressaceae	Cupressus lusitanica	Ciprés	1	4,4	2,9	0,00004	Tala
Myrtaceae	Eucalyptus sp.	Eucalipto	1	5	3,2	0,00005	Tala
TOTAL			2	9,4	6,1	0,00009	

4.2 El área de aprovechamiento es de 0,00009 hectáreas.

4.3 Los árboles presentan condiciones que los hacen óptimos para ser aprovechados como árboles aislados.

4.4 El predio de interés se encuentra en el área de influencia del POMCA del Río Negro, aprobado en Cornare mediante la Resolución No. 112-7296 del 21 de diciembre de 2017, presentando áreas en las categorías: áreas agrosilvopastoriles. De acuerdo con la Resolución No. 112-4795 del 8 de noviembre de 2018, por la cual se establece el régimen de usos al interior del POMCA del Río Negro, en su zonificación ambiental, modificada mediante la resolución la resolución RE-04227-2022 del 1 de noviembre de 2022, en áreas agrosilvopastoriles se podrán desarrollar múltiples actividades sociales y económicas conforme el POT del municipio.

Ya que el fin del aprovechamiento es prevenir accidentes y daños en infraestructura vial y de vivienda, ya que previamente se presentó la fractura de una rama grande que afectó el lindero, en áreas donde la actividad forestal es adecuada, es permitido el aprovechamiento forestal, teniendo en cuenta buenas prácticas ambientales.

4.5 El presente permiso no autoriza ninguna actividad en el predio, se otorga únicamente en beneficio de los árboles aislados solicitados; cualquier uso que se pretenda desarrollar en el predio deberá estar acorde con lo establecido en el Plan de Ordenamiento Territorial vigente en concordancia con los determinantes ambientales de Cornare.

4.6 El interesado deberá prevenir, mitigar, controlar, compensar y corregir los posibles efectos e impactos negativos causados en desarrollo del aprovechamiento.

4.7 Para los arboles establecidos como cerco vivo, no será necesario solicitar permiso de acuerdo con lo establecido en el Decreto 1532 de 2019. Estos árboles se identifican así:

Nombre científico	Nombre común	Cantidad	Volumen total (m³)	Volumen comercial (m³)
Acacia melanoxylon	Acacia japonesa	2	0,3	0,2
Cupressus lusitanica	Cipres	2	5,1	3,3
Pinus patula	Pino patula	2	1	0,6
Total		6	6,4	4,1

...

CONSIDERACIONES JURÍDICAS

Que el artículo 79 de la Carta Política indica que: “Todas las personas tienen derecho a gozar de un ambiente sano. La Ley garantizará la participación de la comunidad en las decisiones que puedan afectarlo.



Es deber del Estado proteger la diversidad e integridad del ambiente, conservar las áreas de especial importancia ecológica y fomentar la educación para el logro de estos fines”.

Que el artículo 80 ibidem, establece que: “El Estado planificará el manejo y aprovechamiento de los recursos naturales, para garantizar su desarrollo sostenible, su conservación, restauración o sustitución.”

La Ley 99 de 1993 en su Artículo 31, establece las Funciones de las Corporaciones Autónomas; literal 9. “Otorgar concesiones, **permisos**, autorizaciones y licencias ambientales requeridas por la ley para el uso, aprovechamiento o movilización de los recursos naturales renovables o para el desarrollo de actividades que afecten o puedan afectar el medio ambiente. Otorgar **permisos para aprovechamientos forestales**.”

El artículo 2.2.1.1.9.2 del Decreto 1076 de 2015., señala, Titular de la solicitud “si se trata de árboles ubicados en predios de propiedad privada, la solicitud deberá ser presentada por el propietario, quien debe probar su calidad de tal, o por el tenedor con autorización del propietario. Si la solicitud es allegada por persona distinta al propietario alegando daño o peligro causado por los árboles ubicados en predios vecinos, solo procederá a otorgar autorización para talarlos, previa decisión de la autoridad competente para conocer esta clase de litigios.”

Que el Decreto 1532 de 2019, en su artículo 1°, por medio del cual se modifica parcialmente el Decreto 1076 de 2015, trae la siguiente definición: “**Árboles aislados fuera de la cobertura de bosque natural**. Son los individuos que resulten de regeneración natural, árboles plantados o establecidos y que no son parte de una cobertura de bosque natural o cultivo. forestal con fines comerciales.”

Que el Decreto 1076 de 2015, “Decreto Único Reglamentario del Sector Ambiente y Desarrollo Sostenible, en relación con las plantaciones forestales”, expedido por la Presidencia de la República, en su artículo 2.2.1.1.1.1. definió las cercas vivas así:

“**Cercas vivas**. Consiste en árboles o arbustos plantados ubicados en los linderos externos o internos de predios, como método de delimitación de los mismos. De formar parte de una plantación forestal industrial, un sistema agroforestal o silvopastoril o cultivos forestales con fines comerciales, su aprovechamiento y registro se efectuarán cumpliendo lo establecido en los artículos 2.2.1.1.12.2 y siguientes del presente Decreto.”

De igual manera, el Decreto en el párrafo 1 del artículo 2.2.1.1.12.9, menciona lo siguiente:

“**PARÁGRAFO 1.** El aprovechamiento de las cercas vivas y barreras rompevientos, no requerirá de ningún permiso u autorización.

En caso de requerir la movilización de los productos derivados sólo será necesaria la obtención del Salvoconducto Único Nacional en línea SUNL, de conformidad con las Resoluciones 1909 de 2017 y 081 de 2018 del Ministerio de Ambiente y Desarrollo Sostenible, o las normas que las sustituyan, modifiquen o deroguen.”

Que es función de CORNARE propender por el adecuado uso y aprovechamiento de los recursos naturales de conformidad con los principios medio ambientales de racionalidad, planeación y proporcionalidad, teniendo en cuenta para ello lo establecido por los postulados del desarrollo sostenible y sustentable.

En virtud de lo anterior, acogiendo lo establecido en el Informe Técnico IT-08532-2025, se considera procedente autorizar el aprovechamiento de árboles aislados por fuera de la cobertura de bosque natural, consistente en intervenir mediante el sistema de tala rasa **dos (02) individuos arbóreos**, y a su vez, informar que para el aprovechamiento de los árboles establecidos como **cerca viva**, **no se requiere autorización**; lo cual se dispondrá en la parte resolutive del presente acto.

Que es competente la Directora de la Regional Valles de San Nicolás de conformidad con la Resolución Corporativa que lo faculta en el cargo para conocer del asunto y en mérito de lo expuesto,

RESUELVE

**ARTÍCULO PRIMERO: AUTORIZAR EL APROVECHAMIENTO DE ÁRBOLES AISLADOS POR FUERA DE LA COBERTURA DE BOSQUE NATURAL** a la señora **MARIA ELVIRA RAMÍREZ BUITRAGO** identificada con cédula de ciudadanía número 43.040.523, en beneficio de los individuos arbóreos localizados en el predio con folio de matrícula inmobiliaria N° 020-5484, ubicado en la vereda Piedras Blancas del municipio de Guarne, para las siguientes especies:

Familia	Nombre científico	Nombre común	Cantidad	Volumen total (m³)	Volumen comercial (m³)	Área del aprovechamiento (Ha)	Tipo de aprovechamiento
Cupressaceae	<i>Cupressus lusitanica</i>	Ciprés	1	4,4	2,9	0,00004	Tala
Myrtaceae	<i>Eucalyptus sp.</i>	Eucalipto	1	5	3,2	0,00005	Tala
TOTAL			2	9,4	6,1	0,00009	

**Parágrafo primero: SE INFORMA** que **solo** podrá aprovechar los árboles mencionados en el presente artículo.

**Parágrafo segundo:** El aprovechamiento de los árboles tendrá un tiempo para ejecutarse de **cuatro (04) meses**, contados a partir de la ejecutoria de la presente actuación.

**Parágrafo tercero. INFORMAR** que el aprovechamiento que se autoriza en beneficio del predio con folio de matrícula inmobiliaria No. 020-5484, se encuentra en las siguientes coordenadas:

Coordenadas Geográficas							
Descripción del punto	Longitud (W) - X			Latitud (N) - Y			Z (msnm)
	Grados	Minutos	Segundos	Grados	Minutos	Segundos	
Predio FMI 020-5484	-75	28	28,208	6	16	29,779	2455

**ARTÍCULO SEGUNDO: INFORMAR** a la señora **MARIA ELVIRA RAMÍREZ BUITRAGO**, que en el predio identificado con folio de matrícula inmobiliaria 020-5484, se tiene una **CERCA VIVA**, para la cual, de acuerdo con lo establecido en el parágrafo 1° del artículo 2.2.1.1.12.9 del Decreto 1076 de 2015, no es requerido permiso o autorización para su aprovechamiento, para los individuos que presentan las siguientes características:

Nombre científico	Nombre común	Cantidad	Volumen total (m³)	Volumen comercial (m³)
<i>Acacia melanoxylon</i>	Acacia japonesa	2	0,3	0,2
<i>Cupressus lusitanica</i>	Cipres	2	5,1	3,3
<i>Pinus patula</i>	Pino patula	2	1	0,6
Total		6	6,4	4,1

**Parágrafo:** En caso de requerir movilizar la madera resultante, se deberá solicitar el SUNL, ante Cornare, diligenciando el formato del Anexo 2 de la Resolución 0213 del 9 de marzo de 2020.

**ARTÍCULO TERCERO: REQUERIR** a la señora **MARIA ELVIRA RAMÍREZ BUITRAGO**, para que dé cumplimiento a lo siguiente:

**Realice acciones de compensación ambiental motivadas por el aprovechamiento forestal** conforme a lo establecido en la Resolución RE-06244-2021 del 21 de septiembre de 2021, así:

**Opción 1:** Realizar la siembra de especies nativas en una relación **1:3** para especies introducidas, en un predio de su propiedad, en este caso el interesado deberá plantar (**2 x 3 = 6**) árboles de especies nativas de importancia ecológica y garantizar su sobrevivencia mediante la realización de mantenimientos durante un mínimo de 3 años.

Algunas de las especies recomendadas para la siembra son: Roble (*Quercus humboldtii*), Chaquiro (*Retrophyllum rospigliosii*), Arrayán (*Myrcia popayanensis*), Chocho Colombiano (*Ormosia colombiana*), Siete cueros (*Tibouchina lepidota*), Comino crespito (*Aniba perutilis*), Laurel (*Nectandra acutifolia*), Cedro (*Cedrela montana*), Drago (*Croton magdalenensis*), Almanegra de Guatapé (*Magnolia guatapensis*), Guayacán amarillo (*Handroanthus chrysanthus*), Encenillo (*Weinmannia tomentosa*), Palma de Cera (*Ceroxylon quindiuense*), Chachafruto (*Erythrina edulis*), Nogal cafetero (*Cordia alliodora*), Caunce (*Godoya antioquiensis*), Chagualo (*Clusia multiflora*), Amarraboyo (*Meriana nobilis*), Barcino (*Calophyllum brasiliense*), Niguito (*Miconia sp.*), Quiebrabarriga (*Trichanthera gigantea*), Chiriguaco (*Clethra revoluta*), Yarumo (*Cecropia sp.*), Chirlobiro (*Tecoma stans*), Quimulá (*Citharexylum subflavescens*), Aliso (*Alnus sp.*), entre otros nativos. **La altura mínima de las plántulas debe ser de 50 cm.**

Los árboles deben ser establecidos como una cobertura continua que favorezca procesos de restauración vegetal, por tanto, no se admiten especies introducidas o maderables, especies frutales (comerciales o comestibles), especies ornamentales (palmas, plantas de jardín) o individuos establecidos como cercos vivos, setos o barreras rompevientos. La compensación deberá realizarse en el predio para contribuir con la restauración y conservación de las coberturas vegetales en la jurisdicción de Cornare y enriquecer la diversidad biológica de la zona.

El establecimiento del material vegetal como compensación tendrá una **vigencia de un (01) mes después de realizado el aprovechamiento**, una vez finalizada la siembra, se deberá informar a CORNARE, quien verificará el cumplimiento de esta actividad mediante visita de control y seguimiento de las acciones de mantenimiento de los árboles sembrados.

**Opción 2:** Orientar el valor económico de la compensación por un valor de **(\$148.344)**, hacia la conservación de los bosques naturales de la región Cornare, por medio del esquema de Pago por Servicios Ambientales (PSA). De acuerdo con lo establecido en la Resolución RE-06244-2021 del 21 de septiembre de 2021, publicada por Cornare, el valor económico a compensar por cada árbol a sembrar corresponde a \$24.724, (con el incremento del IPC), por tanto, el valor descrito equivale a sembrar 6 árboles nativos y su mantenimiento durante 3 años.

El interesado deberá enviar copia del certificado de compensación generado por el operador de PSA, en un **término de un (01) mes después de terminado el aprovechamiento**, en caso de elegir esta alternativa, en caso contrario la Corporación realizará visita de verificación para velar por el cumplimiento de la compensación.

Nota: El valor proyectado por árbol corresponde a un valor de referencia que incrementa de manera anual conforme al aumento del IPC.

No se permite realizar las compensaciones (siembras o acuerdos) fuera de la jurisdicción de Cornare.

**ARTÍCULO CUARTO: REQUERIR** a la señora **MARIA ELVIRA RAMÍREZ BUITRAGO**, para que cumpla con las siguientes obligaciones:

• **Sobre la permanencia de la resolución en el sitio de aprovechamiento:**

Se recomienda implementar en el predio donde se ejecutará la actividad de tala, una valla, pendón, pasacalle u otro elemento informativo, de lo contrario, deberá permanecer en el predio una copia de la resolución que autoriza la intervención.

• **Frente al manejo de residuos: Deberán realizar un adecuado manejo y disposición.**

- Los productos, subproductos y residuos del aprovechamiento como ramas, troncos, hojas, orillos, listones, aserrín, aceites y combustibles deben disponerse adecuadamente.

Para esto, se deberá desramar y repicar las ramas, orillos y material vegetal de desecho de los árboles aprovechados, facilitando la incorporación de este material al suelo como materia orgánica (Se deberán aportar



evidencias fotográficas), o, en su defecto, se podrán retirar los desperdicios producto del aprovechamiento del lugar y disponerlos de forma adecuada en un sitio autorizado para ello (presentado la respectiva certificación del sitio donde fueron dispuestos).

- No se deben realizar quemas de los residuos producto del aprovechamiento forestal ni deben disponerse en zonas de fuentes hídricas.

- Los residuos sólidos domésticos que se generan durante el aprovechamiento como papeles, envases, empaques, entre otros, deberán ser dispuestos en un punto ecológico, haciendo correcta separación.

- Los desperdicios generados por la maquinaria utilizada tales como aceites, combustibles y demás, deberán ser recolectados y dispuestos de forma adecuada.

**ARTÍCULO QUINTO: RECOMENDAR** la señora **MARIA ELVIRA RAMÍREZ BUITRAGO**, que:

### **1- Personal para el aprovechamiento**

**1.1.** Se recomienda que las actividades de aprovechamiento y transporte de madera sean realizadas por personal idóneo (suspensión de electricidad, cierre de vías, personal certificado para trabajos en alturas, señales de prevención, elementos y equipos de seguridad), aplicando las medidas de seguridad pertinentes.

**1.2.** Se recomienda que el personal empleado cuente con experiencia y la seguridad social vigente.

### **2- Herramientas y medidas de seguridad**

**2.1.** Se recomienda que los operarios dispongan de las herramientas adecuadas como motosierra, lazos, manilas, cuñas y escaleras y los elementos de seguridad necesarios para realizar la actividad, como arnés, eslingas, cinturones de seguridad, zapatos escaladores, gafas, casco y guantes.

### **3- Labores de aprovechamiento**

**3.1.** Se recomienda que el área sea demarcada con cintas reflectivas indicando con esto el peligro para los transeúntes.

**3.2.** Se recomienda tener cuidado con el aprovechamiento de los árboles con proximidad a la vía pública, líneas eléctricas, para eliminar riesgos de accidente.

**3.3.** Se recomienda contemplar rutas o caminos de evacuación debidamente señalados.

### **4- Prevención y control de incendios**

**4.1.** Se recomienda que no se acumule el material orgánico que sea susceptible a la combustión.

**4.2.** Se recomienda que no se realicen actividades como fumar a interior de la zona del aprovechamiento ni dejar residuos que pudieran originar incendios como papeles, enlatados, envases de vidrio y plástico, empaques de comida, entre otros.

**4.3** Se recomienda contar con un plan de gestión del riesgo frente a incendios, o con medidas y acciones concretas para la prevención, mitigación y corrección de riesgos de incendio durante las actividades de aprovechamiento forestal y manejo de residuos vegetales.

### **5.- Fauna**

**5.1.** Se recomienda realizar actividades de ahuyentamiento, salvamento o rescate, relocalización o reubicación y monitoreo de fauna silvestre, con el fin de garantizar el bienestar de animales que usen los árboles de forma permanente (nidaciones) o como percha temporal (alimentación y caza), desarrolladas por personal profesional idóneo y con experiencia certificada



**ARTÍCULO SEXTO: INFORMAR** a la señora **MARIA ELVIRA RAMÍREZ BUITRAGO**, que el producto del aprovechamiento puede ser comercializado y/o transportado, por lo tanto, CORNARE entregará los **Salvoconductos de movilización (Salvoconducto Único Nacional en Línea SUNL)**, y para esto deberá inscribirse en la Ventanilla Integral de Trámites en Línea (VITAL), del Ministerio de Ambiente y Desarrollo Sostenible (MADS).

**Parágrafo 1º.** De conformidad con la Resolución 1909 del 2017, modificada mediante Resolución 81 del 2018, expedidas por el Ministerio de Ambiente y Desarrollo Sostenible, por medio de la cual se establece el Salvoconducto Único Nacional en Línea, los usuarios que a partir del 20 de abril del 2018, requieran movilizar productos maderables provenientes de aprovechamientos forestales, deberán solicitar los Salvoconductos Únicos Nacionales en Línea, a través de la Ventanilla Integral de Trámites Ambientales en Línea (Vital), siguiendo los siguientes pasos:

### Paso 1. Registrarse en la plataforma VITAL

- Registrar al titular del permiso o de la solicitud de SUNL en la página web de VITAL (<http://vital.minambiente.gov.co/SILPA/TESTSILPA/Security/Login.aspx>), donde aparece la siguiente imagen:



- Una vez ingresa a la plataforma deberá proceder a ingresar sus datos personales y un correo electrónico personal de frecuente uso al que le llegará la respuesta de su solicitud de registro, luego debe finalizar con “ENVIAR”.

- Una vez que se hallan registrado en la plataforma VITAL por primera vez, le llegara a su correo electrónico inscrito, un mensaje en el que le anuncia que su solicitud de registro está en proceso y que para validar su registro debe dar “**clik aquí**”, a lo que una vez ejecutada esta acción, le llegara nuevamente un correo con su usuario y contraseña.

- Una vez ingrese con su usuario y contraseña a VITAL, tendrán que cambiar la contraseña de acceso por una de fácil recordación la cual es personal e intransferible. (en caso de olvidar la contraseña debe solicitar una nueva clave dando clic en olvide mi contraseña, la cual será enviada al correo electrónico que ingresaron en el registro inicial).

- Finalizado el proceso y obtener su usuario y contraseña, deberá informar a CORNARE al número telefónico 5461616, extensión 413, para proceder por parte de cornare en la plataforma VITAL con el cargue del acto administrativo o documento en el que se contemplan las especies y los respectivos volúmenes.

## Paso 2. ¿Cómo solicitar salvoconducto por la plataforma VITAL?

- Al ingresar con su usuario y contraseña a la plataforma, ya puede solicitar el salvoconducto iniciando por **“Iniciar tramites” – “Salvoconducto único nacional” – “Solicitud de salvoconducto”**, y diligenciando cada uno de los cuatro ítem, de manera correcta, así: **“información de la obtención legal del espécimen” – “información del especímenes” – “ruta de desplazamiento”- transporte**, debe terminar con **“enviar”** donde le debe informa que su solicitud de salvoconducto ha sido registrada con éxito y aparece un número de 22 dígitos.

- Una vez haya realizado la solicitud, deberán acercarse a las oficinas de la Regional Valles de San Nicolás ubicadas en la Carrera 47 N° 64 A -61, kilómetro 1 vía Rionegro – Belén, teléfono 5613856, donde le expedirán o generarán el salvoconducto de movilización.

- **Tenga en cuenta** que deben conocer el día que se proyecta realizar la movilización, placas del vehículo, destino, los datos personales del conductor, el volumen de madera que desea movilizar con las respectivas medidas (Aserrada con largo, ancho alto y si son bloques, alfardas, cargueras listones, etc., de acuerdo al listado que se despliega y si es Rolo con largo y diámetro, y si es rolo, rolliza, estacones, etc., como igualmente muestra el listado desplegado).

**Parágrafo 2º.** No deben movilizar madera con salvoconductos vencidos o adulterados, como tampoco sin este documento que autoriza el transporte.

**Parágrafo 3º.** Solo podrá movilizar los árboles relacionados en el artículo primero del presente acto, toda vez que sobre los de especie eucalipto, no se conceptúa.

**ARTÍCULO SÉPTIMO: ADVERTIR** a la parte interesada que cualquier incumplimiento a los términos, condiciones, obligaciones y requisitos establecidos en el presente acto administrativo, dará lugar a la adopción de las sanciones y medidas previstas en la Ley 1333 de 2009, previo adelanto del trámite administrativo sancionatorio correspondiente.

**Parágrafo:** Cornare podrá realizar visitas de control y seguimiento para verificar el cumplimiento de las obligaciones derivadas del presente permiso.

**ARTÍCULO OCTAVO: INFORMAR** a la parte interesada que mediante Resolución No. 112-7296 del 21 de diciembre de 2017, la Corporación Aprobó El Plan de Ordenación y Manejo de La Cuenca Hidrográfica del Río Negro, mediante la Resolución No. 112-4795 del 8 de noviembre del 2018 se estableció el régimen de usos al interior de su zonificación ambiental, las cuales fueron modificadas por la Resolución RE-04227 del 1 de noviembre de 2022. En el POMCA del Río Negro se localiza la actividad para la cual se otorga el presente permiso, concesión, licencia ambiental o autorización.

**ARTÍCULO NOVENO: ADVERTIR** a la parte interesada que las normas sobre manejo y aprovechamiento de los recursos naturales renovables previstas en el Plan de Ordenación y Manejo de la Cuenca del Río Negro priman sobre las disposiciones generales establecidas en otro ordenamiento administrativo, en las reglamentaciones de corrientes o en los permisos, concesiones, licencias ambientales y demás autorizaciones otorgadas antes de entrar en vigencia el respectivo Plan.

**Parágrafo:** El Plan de Ordenación y Manejo de la Cuenca Hidrográfica del Río Negro, constituye norma de superior jerarquía y determinante ambiental de los planes de ordenamiento territorial de las Entidades Territoriales que la conforman y tienen jurisdicción dentro de la misma, de conformidad con la Ley 388 de 1997 artículo 10 y el artículo 2.2.3.1.5.6 del Decreto 1076 de 2015.

**ARTÍCULO DÉCIMO: NOTIFICAR** personalmente a la señora **MARIA ELVIRA RAMÍREZ BUITRAGO**, el presente acto administrativo, haciéndole entrega de una copia de la misma, como lo dispone la Ley 1437 de 2011. De no ser posible la notificación personal se hará en los términos de la mencionada ley.



**ARTÍCULO DECIMOPRIMERO: INFORMAR** que el presente acto administrativo empieza a regir a partir de la ejecutoria del mismo.

**ARTÍCULO DECIMOSEGUNDO: INDICAR** que contra el presente Acto Administrativo procede el recurso de reposición, el cual deberá interponerse personalmente y por escrito ante el mismo funcionario que profirió este Acto Administrativo, dentro de los diez (10) días hábiles siguientes a su notificación, según lo establecido en la Ley 1437 de 2011.

**ARTÍCULO DECIMOTERCERO: ORDENAR** la publicación de la presente actuación en el Boletín Oficial de la Corporación, a través de la página web [www.cornare.gov.co](http://www.cornare.gov.co), de conformidad con lo establecido en el artículo 71 de la Ley 99 de 1993.

**NOTIFÍQUESE, PUBLÍQUESE Y CÚMPLASE**



**LILIANA ANDREA ALZATE RESTREPO**  
Directora Regional Valles De San Nicolás

**Expediente: 053180646248**

*Procedimiento: Trámite Ambiental*

*Asunto: Árboles aislados por fuera de la cobertura de bosque natural*

*Proyectó: Abogada/ Maria Alejandra Guarín. Fecha: 4/12/2025*

*Técnico: Laura Arce*