

RESOLUCION No.

POR MEDIO DE LA CUAL SE OTORGA UNA CONCESIÓN DE AGUAS SUPERFICIALES Y SE ADOPTAN OTRAS DISPOSICIONES.

LA DIRECTORA DE LA REGIONAL PÁRAMO DE LA CORPORACIÓN AUTÓNOMA REGIONAL DE LAS CUENCAS DE LOS RÍOS NEGRO-NARE, CORNARE. En uso de sus atribuciones legales y delegatarias y en especial las previstas en la Ley 99 de 1993, los Decretos 2811 de 1974 y 1076 de 2015 y

CONSIDERANDO

Antecedentes:

1. Que en atención a la solicitud presentada con radicado CE – 09950 del 26 de junio de 2023, mediante Auto AU – 02271 del 27 de junio de 2023, la Corporación dio inicio al trámite ambiental de Concesión de Aguas Superficiales, presentada por el señor **GERMÁN DE JESÚS CASTAÑEDA OROZCO**, identificado con cédula de ciudadanía número 70.723.120, para uso Doméstico, Riego y Silvicultura en beneficio del predio identificado con Folio de Matrícula Inmobiliaria N° 028-7262, ubicado en la vereda Guayabal del municipio de Sonsón.
2. Que el aviso de que trata el artículo 2.2.3.2.9.4 del Decreto 1076 de 2015, fue fijado en la Alcaldía del municipio de Sonsón y en la Regional Páramo, entre los días 04 al 18 de julio de 2023.
3. Que no se presentó oposición en el momento de practicarse la visita técnica o durante la diligencia.
4. La Corporación a través de su grupo técnico evaluó la información presentada, se realizó la visita técnica el día 19 de julio de 2023 y con el fin de conceptuar sobre la concesión de aguas, se genera el **Informe Técnico IT – 04579 del 27 de julio de 2023**, dentro del cual se formularon las siguientes observaciones y conclusiones:

3. OBSERVACIONES:

3.1 En atención a la solicitud inicial se realizó visita el día 19 de julio de 2023 al predio y a las fuentes hídricas de donde se establecerá el punto de captación, En la diligencia participan Javier Monsalve Pimienta, como funcionario de Cornare y por parte del interesado el señor Hernán Castañeda Orozco. La visita se realizó con el fin de verificar las actividades y condiciones en el predio, la toma de coordenadas y la disponibilidad del recurso hídrico que abastece a la parte interesada para el desarrollo de sus actividades. Durante el trámite no se presentó ninguna oposición al mismo.

3.2 Para llegar al predio se toma la vía que desde el municipio de Sonsón conduce a la vereda Río Arriba, en el sector conocido como Santa Ana. Se ingresa a costado izquierdo por vía carretable y a 1.2 km se encuentra el predio de nuestro interés.

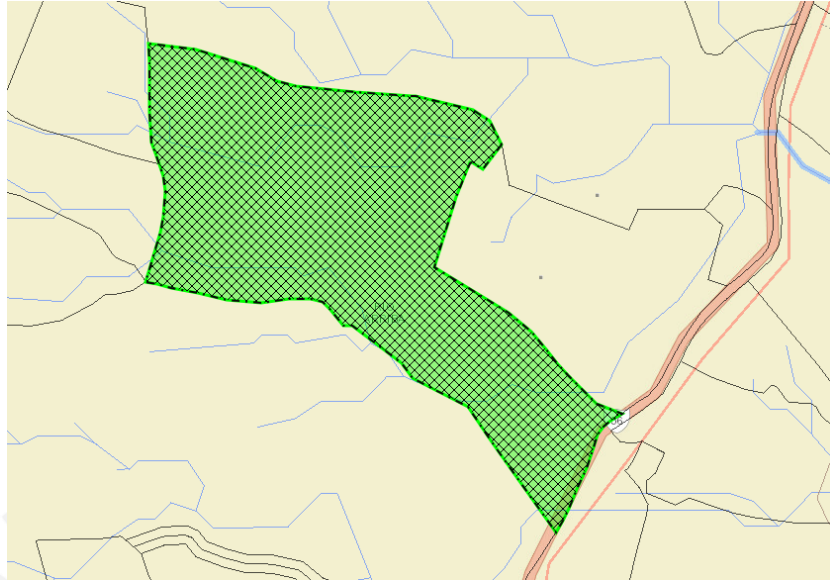


Imagen 1: Ubicación del predio. Fuente Mappgis 8.0 Cornare

Según lo observado en campo la vocación del suelo ha sido agrícola y en la actualidad se desarrolla actividad de cultivo de Aguacate variedad Hass las actividades se desarrollan en áreas catalogadas como Áreas Agrosilvopastoriles (100%), se observan varios relictos de bosque y retiros a fuentes hídricas las cuales están siendo conservadas.

ZONIFICACIÓN AMBIENTAL POMCAS O ÁREAS PROTEGIDAS

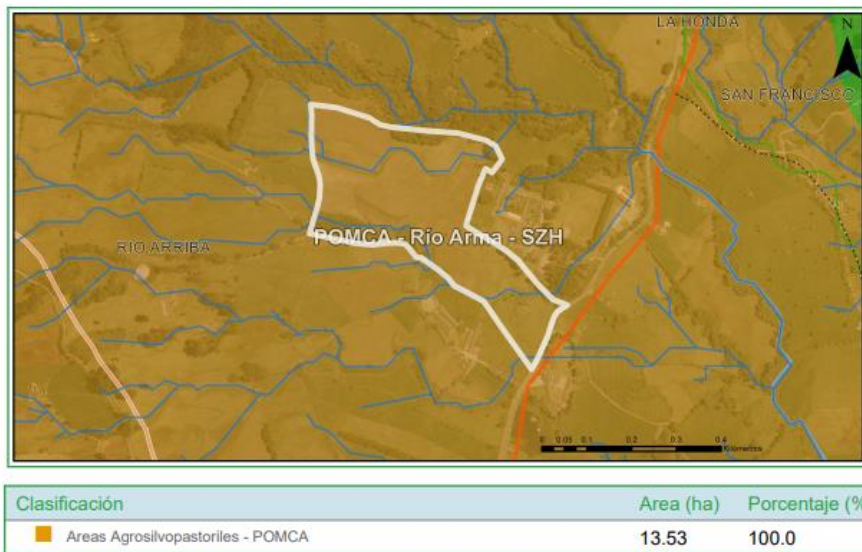


Imagen 2: Determinantes ambientales del predio. Fuente Mappgis 8.0 Cornare.

3.3 Por tratarse de actividades agrícolas se pueden generar impactos negativos por aspersión de agroquímicos y la disposición de envases de los mismos, así como generación de procesos erosivos por sobrepastoreo, además de los posibles impactos por vertimiento de aguas residuales domésticas y no domésticas, por ende es necesario tramitar permiso de vertimientos o garantizar que en el predio no se realice la disposición de aguas residuales a través de la recolección tanto de las aguas residuales domésticas y no domésticas generadas.

3.4 El proyecto productivo es concordante con el PBOT y los acuerdos corporativos.

3.5 La información suministrada por el usuario y lo observado en campo es suficiente para tomar una decisión frente al asunto, El Programa de uso eficiente y ahorro del agua será evaluado en el formato anexo.

3.6 La fuente denominada Los Dragos cuenta con un caudal disponible de 7.56 l/s suficiente para abastecer las necesidades de la parte interesada y el sustento ecológico aguas abajo del punto de captación. De dicha fuente, se capta aguas en el mismo punto, con un caudal de 0.0347 l/s para concesión otorgada en expediente 057560241240

3.7 Datos específicos para el análisis de la concesión:

a) Fuentes de Abastecimiento

Para fuentes de abastecimiento superficial, subsuperficial o de aguas lluvias:					
TIPO FUENTE	NOMBRE	FECHA AFORO	MÉTODO AFORO	CAUDAL AFORADO (L/s)	CAUDAL DISPONIBLE (L/s)
SUPERFICIAL	Los Dragos	19/07/2023	Hidrosig	10.36	7.56
Captación artesanal directamente por manguera, sin presencia de lluvias en los últimos 8 días.					
La fuente la Clarita cuenta con buena cobertura vegetal en altos estados sucesiones, consistente en vegetación nativa.					

b) Obras para el aprovechamiento del agua:

DESCRIPCIÓN DEL SISTEMA DE ABASTECIMIENTO	Componentes Sistema de Abastecimiento	Aducción: <u> X </u>	Desarenador: <u> X </u> Estado: Bueno	PTAP: _____	Red Distribución: <u> X </u>	Sistema de almacenamiento: 2 tanques de 2000 L cada uno. Estado: Bueno Control de Flujo: Sí
	TIPO CAPTACIÓN					
	Cámara de toma directa X					
	Captación flotante con elevación mecánica					
	Captación mixta					
	Captación móvil con elevación mecánica					
	Muelle de toma					
	Presa de derivación					
	Toma de rejilla					
	Toma lateral					
Toma sumergida						
Otras (¿Cuál?) _____						
Área captación (Ha)		5.98				
Macromedición		SI _____		NO <u> X </u>		
Estado Captación		Bueno: <u> X </u>		Regular: _____ Malo: _____		
Continuidad del Servicio		SI <u> X </u>		NO _____		
Tiene Servidumbre		SI <u> X </u>		NO _____		

c) **Cálculo del caudal requerido:**

USO	DOTACIÓN*	# VIVIENDAS	# PERSONAS		CAUDAL (L/s.)	APROVECHAMIENTO DIAS/MES	FUENTE
			Transitorias	Permanentes			
DOMÉSTICO	120 L/Hab/ Día	3	0	4	0.0056	30	Fuente Los Dragos
TOTAL CAUDAL REQUERIDO					0.0056 L/s		

USO	DOTACIÓN*	ÁREA (Ha)	TIPO DE CULTIVO	SISTEMA DE RIEGO	EFICIENCIA DE RIEGO (%)	PRODUCCIÓN (Ton.)	CAUDAL (L/s)	FUENTE	
RIEGO Y SILVICULTURA (Riego, Fertilización, Fumigación, Lavado de canastillas)	1L Árbol/día	4.5	Permanente de aguacate variedad Hass	CACHO Y POMA	95	65	0.023	Fuente Los Dragos	
				MANGUERA					X
				GRAVEDAD					
				GOTEO					
				MICROASPERSIÓN					
OTRO: _____									
TOTAL CAUDAL REQUERIDO	0.023 L/s								

* Módulo de consumo según resolución vigente de **Cornare**.

3.8 Sujeto del cobro de la tasa por uso: *Sí*

4. CONCLUSIONES:

4.1 La fuente de agua posee un caudal suficiente para abastecer las necesidades del predio del interesado.

4.2 Los interesados presentan la documentación pertinente para el permiso de concesión de aguas superficiales, entre ellas el programa de uso eficiente y ahorro del agua en el formato F-TA-84 (Formulario simplificado para la elaboración del programa de uso eficiente y ahorro del agua), y cuenta con el reporte de la información suficiente y necesaria para su evaluación.

4.3 La información presentada por el interesado, cumplen con los requisitos exigidos por la Corporación para el permiso de concesión de aguas superficiales.

Registro Fotográfico



Zona de captación

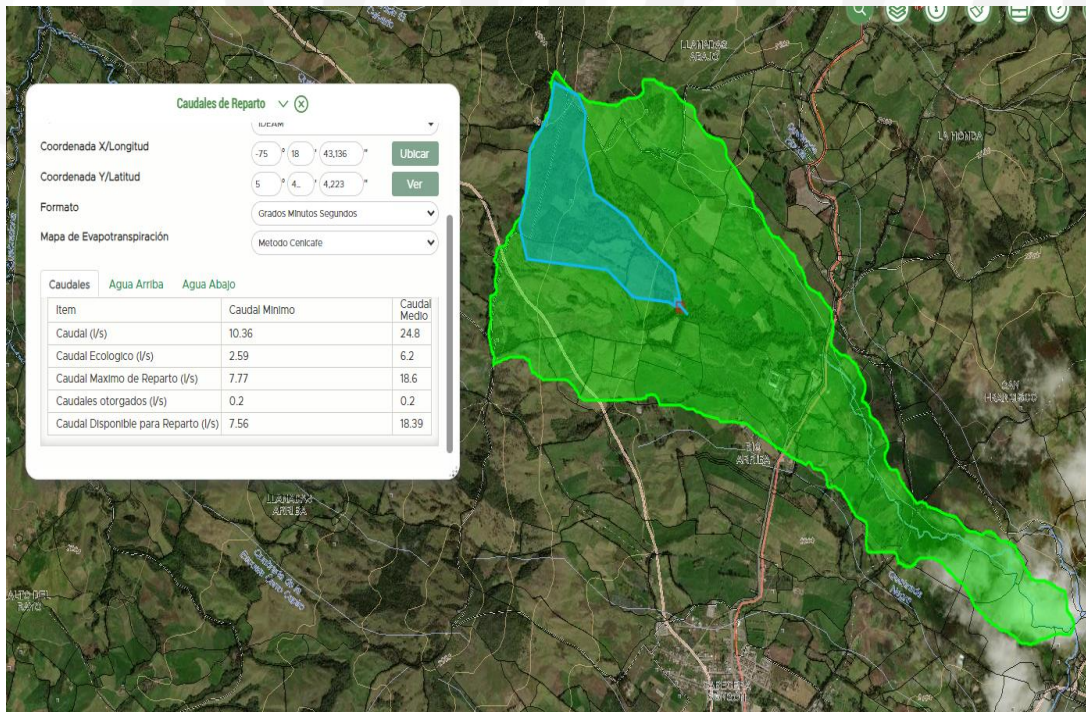


Tanque de Almacenamiento



Área del predio

Caudales de reparto:



CONSIDERACIONES JURIDICAS.

Que el artículo 79 de la Carta Política indica que: *“Todas las personas tienen derecho a gozar de un ambiente sano. La Ley garantizará la participación de la comunidad en las decisiones que puedan afectarlo.*

Es deber del Estado proteger la diversidad e integridad del ambiente, conservar las áreas de especial importancia ecológica y fomentar la educación para el logro de estos fines”.

Que el Decreto Ley 2811 de 1974, en los siguientes artículos establece las condiciones de las Obras Hidráulicas

Artículo 120 determino lo siguiente: “El usuario a quien se haya otorgado una concesión de aguas y el dueño de aguas privadas estarán obligados a presentar, para su estudio y aprobación, los planos de las obras necesarias para captar, controlar, conducir, almacenar o distribuir el caudal. Las obras no podrán ser utilizadas mientras su uso no se hubiere autorizado”.

Artículo 121 ibidem, señala que, Las obras de captación de aguas públicas o privadas deberán estar provistas de aparatos y demás elementos que permitan conocer y medir la cantidad de agua derivada y consumida, en cualquier momento.

Artículo 122 ibidem indica que, Los usuarios de aguas deberán mantener en condiciones óptimas las obras construidas, para garantizar su correcto funcionamiento. Por ningún motivo podrán alterar tales obras con elementos que varíen la modalidad de distribución fijada en la concesión.

Que, conforme a lo expuesto, es pertinente hacer referencia a la Ley 373 de 1997 Por la cual se establece el programa para el uso eficiente y ahorro del Agua, la cual, en su artículo primero, define el programa para el uso eficiente y ahorro del agua, como *“(...) el conjunto de proyectos y acciones que deben elaborar y adoptar las entidades encargadas de la prestación de los servicios de acueducto, alcantarillado, riego y drenaje, producción hidroeléctrica y demás usuarios del recurso hídrico”.*

Que de igual forma, se establece en el artículo segundo de la citada norma, que *“(...) El programa de uso eficiente y ahorro de agua, será quinquenal y deberá estar basado en el diagnóstico de la oferta hídrica de las fuentes de abastecimiento y la demanda de agua, y contener las metas anuales de reducción de pérdidas, las campañas educativas a la comunidad, la utilización de aguas superficiales, lluvias y subterráneas, los incentivos y otros aspectos que definan las Corporaciones Autónomas Regionales y demás autoridades ambientales, las entidades prestadoras de los servicios de acueducto y alcantarillado, las que manejen proyectos de riego y drenaje, las hidroeléctricas y demás usuarios del recurso, que se consideren convenientes para el cumplimiento del programa.*

(...)”

Que el Decreto 1090 del 28 de junio de 2018, adicionado al Decreto 1076 de 2015, reglamentó la Ley 373 de 1997, en lo relacionado al Programa para el Uso Eficiente y Ahorro de Agua; herramienta enfocada a la optimización del uso del recurso hídrico.

Que el Decreto 1076 de 2015, en el artículo 2.2.3.2.20.5, señala: “Se prohíbe verter, sin tratamiento, residuos sólidos, líquidos o gaseosos, que puedan contaminar o eutroficar las aguas, causar daño o poner en peligro la salud humana o el normal desarrollo de la flora o fauna, o impedir u obstaculizar su empleo para otros usos.

El grado de tratamiento para cada tipo de vertimiento dependerá de la destinación de los tramos o cuerpos de aguas, de los efectos para la salud y de las implicaciones ecológicas y económicas.”

Que, en virtud de lo anterior, realizadas las consideraciones jurídicas y acogiendo lo establecido en el Informe Técnico IT – 04579 del 27 de julio de 2023, se entra a definir el trámite ambiental relativo a la solicitud de **concesión de aguas superficiales**, lo cual se dispondrá en la parte resolutive del presente Acto Administrativo.

Que es función de CORNARE propender por el adecuado uso y aprovechamiento de los recursos naturales de conformidad con los principios medio ambientales de racionalidad, planeación y proporcionalidad, teniendo en cuenta para ello lo establecido por los postulados del desarrollo sostenible y sustentable.

Que es competente la Directora de la Regional Páramo de conformidad con la Resolución Corporativa que la faculta para conocer del asunto y en mérito de lo expuesto,

RESUELVE

ARTÍCULO PRIMERO. OTORGAR CONCESIÓN DE AGUAS SUPERFICIALES al señor **GERMÁN DE JESÚS CASTAÑEDA OROZCO**, identificado con cédula de ciudadanía número 70.723.120, para uso Doméstico, Riego y Silvicultura en beneficio del predio identificado con Folio de Matrícula Inmobiliaria N° 028-7262, ubicado en la vereda Guayabal del municipio de Sonsón, bajo las siguientes características:

Nombre del predio	Santa Ana	FMI:	028-7262	Coordenadas del predio						
				LONGITUD (W) - X			LATITUD (N) Y			Z
				-75	18	24.1	5	43	48.4	2574
Punto de captación N°:				1						
Nombre Fuente:	Los Dragos	Coordenadas de la Fuente								
		LONGITUD (W) - X			LATITUD (N) Y			Z		
		-75	18	43.2	5	44	3.8	2619		
Usos				Caudal (L/s.)						
1	Doméstico			0.0056						
2	Riego y Silvicultura			0.023						
Total caudal a otorgar de la Fuente:				0.028						
CAUDAL TOTAL A OTORGAR				0.028 L/s						

Parágrafo. La vigencia de la presente Concesión de aguas, será de diez (10) años contados a partir de la ejecutoria del presente acto administrativo, la cual podrá prorrogarse con previa solicitud escrita formulada por la parte interesada ante esta Autoridad Ambiental dentro del último año antes de su vencimiento.

ARTÍCULO SEGUNDO. La Concesión de aguas que se **OTORGA**, mediante la presente resolución, conlleva la imposición de condiciones y obligaciones para su aprovechamiento; por lo que se **INFORMA** al señor **GERMÁN DE JESÚS CASTAÑEDA OROZCO**, que en término de **(60) sesenta días hábiles**, contados a partir de la ejecutoria del presente acto administrativo, deberá cumplir con las siguientes obligaciones:

1. **Para caudales a otorgar menores de 1.0 L/s.** El interesado deberá implementar en la fuente denominada “Los Dragos” el diseño de la obra de captación y control de pequeños caudales que entrega Cornare e informar por escrito o correo electrónico para la respectiva verificación y aprobación en campo. En su defecto, deberán construir obra que garantice la derivación del caudal otorgado e informar por escrito o correo electrónico para la respectiva verificación y aprobación en campo anexando el diseño de la misma.
2. Deberá instalar en el predio, tanque de almacenamiento dotado con dispositivo de control de flujo como medida de uso eficiente y ahorro del agua.
3. Realizar cambio y/o reparación de las tuberías que se encuentran en mal estado, con la finalidad de evitar pérdidas del recurso hídrico.
4. Tramitar permiso de vertimientos, de conformidad con lo establecido en el Decreto 1076 de 2015.

ARTICULO TERCERO. INFORMAR a la parte interesada de la presente Concesión de Aguas, para que cumpla con las siguientes actividades:

1. Deberá conservar las áreas de protección hídrica o cooperar para su reforestación con especies nativas de la región. Se deben establecer los retiros reglamentarios según lo estipulado en el EOT Municipal.
2. Cualquier obra o actividad que se pretenda desarrollar en el predio, deberá acatar las disposiciones de los Acuerdos Corporativos y del EOT Municipal.
3. Respetar un caudal ecológico en el sitio de captación y que en caso de llegar a presentarse sobrantes en las obras de aprovechamiento (tanque desarenador y de almacenamiento), se deberán conducir por tubería a la misma fuente para prevenir la socavación y erosión del suelo.
4. Deberá garantizar el tratamiento de las aguas residuales (domésticas y no domésticas) generadas por su actividad, antes de disponer su efluente a un cuerpo de agua o al suelo.
5. Deberá implementar un programa de buenas prácticas agrícolas para el manejo de plagas y enfermedades; manejo integral de residuos tanto comunes, orgánicos de postcosecha, como especiales y peligrosos, y establecer labores culturales de manejo adecuado del suelo.

ARTÍCULO CUARTO. APROBAR el Programa de Uso Eficiente y Ahorro de Agua, presentado por el señor **GERMÁN DE JESÚS CASTAÑEDA OROZCO**, para el periodo comprendido en virtud de la vigencia de la presente concesión de aguas, ya que contiene la información básica para su aprobación.

Parágrafo. Deberá presentar un informe de manera anual, sobre el avance en la implementación del Programa de Uso Eficiente y Ahorro del Agua aprobado, detallando actividades y costos.

ARTICULO QUINTO. INFORMAR a la parte interesada de la presente Concesión, que este no Grava con servidumbre los predios por donde debe pasar el canal conductor o establecer la obra, en caso de que tal servidumbre se requiera y no se llegare a ningún acuerdo señalado en el artículo 2.2.3.2.14.14 del Decreto 1076 de 2015, las partes interesadas deberán acudir a la vía Jurisdiccional.

ARTICULO SEXTO. INFORMAR a la parte interesada, que la Corporación aprobó el Plan de Ordenación y Manejo de la Cuenca Hidrográfica del Río Arma a través de la Resolución 112-1187 del 13 de marzo de 2018, en la cual se localiza la actividad.

ARTICULO SÉPTIMO. ADVERTIR que las normas sobre manejo y aprovechamiento de los recursos naturales renovables previstas en el Plan de Ordenación y Manejo de la Cuenca del Río Arma, priman sobre las disposiciones generales dispuestas en otro ordenamiento administrativo, en las reglamentaciones de corrientes, o establecidas en los permisos, concesiones, licencias y demás autorizaciones ambientales otorgadas antes de entrar en vigencia el respectivo plan de ordenación y manejo.

Parágrafo. El Plan de Ordenación y Manejo de la Cuenca Hidrográfica del Río Arma, constituye norma de superior jerarquía y determinante ambiental de los planes de ordenamiento territorial de las Entidades Territoriales que la conforman y tienen jurisdicción dentro de la misma, de conformidad con la Ley 388 de 1997 artículo 10 y el artículo 2.2.3.1.5.6 del decreto 1076 de 2015”.

ARTICULO OCTAVO. Esta concesión contiene la prohibición de traspaso total o parcial de condiciones establecidas en este acto administrativo, sin previa autorización de la Autoridad Ambiental.

ARTÍCULO NOVENO. Son causales de caducidad las contempladas en el Decreto –Ley 2811 de 1974 y el Decreto 1076 de 2015.

ARTICULO DECIMO. El titular de la presente concesión de aguas deberá cancelar por concepto de tasa por uso por aprovechamiento del recurso hídrico, el valor se establecerá en la factura que periódicamente expedirá La Corporación, de acuerdo a lo establecido al Decreto 1076 de 2015.

Parágrafo. Si dentro de los primeros seis meses de otorgada la concesión no se encuentra haciendo uso parcial o total de la concesión, informar a Cornare mediante oficio, con copia al expediente ambiental, sobre la situación generadora del hecho, para efectos de realizar la verificación respectiva y tomar las medidas pertinentes en cuanto el cobro de la tasa por uso. De lo contrario, el cobro se realizará agotando el procedimiento establecido en la norma, la cual determina que este se efectúa teniendo en cuenta el caudal asignado en el acto administrativo.

ARTÍCULO DECIMOPRIMERO. El incumplimiento de las obligaciones contenidas en la presente resolución dará lugar a la aplicación de las sanciones que determina la Ley 1333 de 2009, sin perjuicio de las penales o civiles a que haya lugar.

Parágrafo. CORNARE se reserva el derecho de hacer Control y Seguimiento para verificar el cumplimiento de las obligaciones establecidas en la Concesión de Aguas Superficiales.

ARTICULO DECIMOSEGUNDO. REMITIR copia del presente acto administrativo a la Regional Páramo para su conocimiento y competencia sobre el Control y Seguimiento.

ARTICULO DECIMOTERCERO. REMITIR copia del presente acto administrativo al Grupo de Recurso Hídrico de la Subdirección de Recursos Naturales para su conocimiento y competencia sobre Tasa por Uso.

ARTICULO DECIMOCUARTO. NOTIFICAR personalmente el presente acto administrativo al señor **GERMÁN DE JESÚS CASTAÑEDA OROZCO**, como lo dispone la Ley 1437 de 2011. De no ser posible la notificación personal, se hará en los términos estipulados en el Código de Procedimiento Administrativo y de lo Contencioso Administrativo.

ARTICULO DECIMOQUINTO. INDICAR que contra la presente actuación procede el recurso de reposición, el cual deberá interponerse ante el mismo funcionario que profirió este acto administrativo, dentro de los diez (10) días hábiles siguientes a su notificación, según lo establecido el Código de Procedimiento Administrativo y de lo Contencioso Administrativo.

ARTÍCULO DECIMOSEXTO. ORDENAR la **PUBLICACIÓN** del presente acto administrativo en Boletín Oficial de Cornare, a través de su página web www.cornare.gov.co, conforme lo dispone el artículo 71 de la Ley 99 de 1993.

Dado en el municipio de Sonsón,

NOTIFÍQUESE, PUBLÍQUESE Y CÚMPLASE,



LILIANA ASENED CIRO DUQUE.
Directora Regional Páramo.

Expediente: 05.756.02.42196.

Proceso: Trámite Ambiental.

Asunto: Concesión de Aguas Superficial.

Proyectó: Abogada/ Camila Botero A.

Técnico: Javier Monsalve.

Anexos: Diseño Obra de Captación y Control de Caudal.