



Expediente:	056150639924
Radicado:	RE-01665-2022
Sede:	REGIONAL VALLES
Dependencia:	DIRECCIÓN REGIONAL VALLES
Tipo Documental:	RESOLUCIONES
Fecha:	03/05/2022
Hora:	14:06:45
Folios:	5



## RESOLUCIÓN No.

**POR MEDIO DE LA CUAL SE AUTORIZA UN PERMISO DE APROVECHAMIENTO DE ÁRBOLES AISLADOS FUERA DE LA COBERTURA DE BOSQUE NATURAL Y SE ADOPTAN OTRAS DETERMINACIONES**

**LA DIRECTORA DE LA REGIONAL VALLES DE SAN NICOLAS DE LA CORPORACIÓN AUTÓNOMA REGIONAL DE LAS CUENCAS DE LOS RÍOS NEGRO – NARE, CORNARE.** En uso de sus atribuciones legales y delegatarias y

### CONSIDERANDO

#### Antecedentes

1.-Mediante Auto No AU-01107-2022, de 2 de abril de 2022 la Corporación dio inicio al trámite ambiental de **APROVECHAMIENTO FORESTAL DE ÁRBOLES AISLADOS FUERA DE LA COBERTURA DE BOSQUE NATURAL**, a la señora MARIA OFELIA FRANCO RENDON identificada con cédula de ciudadanía número 39.435.334, a través de su autorizado el señor ANDRES SANTIAGO GARCIA GRISALES, identificado con cédula de ciudadanía número 1.036.942.870, , en beneficio de los individuos arbóreos establecidos en el predio con folio de matrícula inmobiliaria 020-85813, ubicado en el municipio de Rionegro, Vereda Mampuesto.

2.Que, en atención a la solicitud referenciada, funcionarios de la Corporación, efectuaron visita técnica el día **20 de abril del 2022**, generándose el **Informe Técnico 02647 del 27 de abril del 2022** en el cual se concluyó lo siguiente:

(...)

#### 4.-CONCLUSIONES

4.1 Técnicamente se considera viable el aprovechamiento forestal de árboles aislados fuera de cobertura de bosque natural, en beneficio de los individuos localizados en el predio identificado con FMI No 020-85813, ubicado en la zona rural, municipio de Rionegro, Vereda Mampuesto, para la siguiente especie:

Familia	Nombre científico	Nombre común	Cantidad	Volumen total (m <sup>3</sup> )	Volumen comercial (m <sup>3</sup> )	Área del Aprovechamiento (hectáreas)	Tipo de aprovechamiento (tala, trasplante, poda)
Cupresaceae	<i>Cupressus lusitanica</i>	Ciprés	18	15,15	9,85	0,0001759	Tala

4.2 Del área de aprovechamiento corresponde a 0,00001759 hectáreas.

4.3 Los árboles, se encuentran en la zonificación ambiental, áreas agrosilvopastoriles, contempladas en el Plan de Ordenación y Manejo de la Cuenca hidrográfica POMCA del Río Negro, aprobado en CORNARE mediante la Resolución No 112-7296 del 21 de diciembre de 2017 y de conformidad con la Resolución No. 112-4795 del 8 de noviembre

Ruta: \\cords01\S.Gestion\APOYO\Gestión Jurídica\Anexos\Ambiental\Tramites ambientales\Recurso Bosques\

R. Flora maderable y no maderable\Aprovechamiento arboles aislados

Vigente desde:

12-Feb-20

F-GJ-237 V.03




SC 1544-1



SA 159-1

**Conectados por la Vida, la Equidad y el Desarrollo Sostenible**

**Corporación Autónoma Regional de las Cuencas de los Ríos Negro y Nare "CORNARE"**  
Km 50 Autopista Medellín - Bogotá. Carrera 59 N° 44-48 El Santuario - Antioquia. Nit:890985138-3  
Teléfonos: 520 11 70 – 546 16 16, www.cornare.gov.co, e-mail: cliente@cornare.gov.co





del 2018 "Por medio de la cual se establece el régimen de usos al interior de la zonificación ambiental del Plan de ordenación y Manejo de la Cuenca Hidrográfica del Río Negro en la jurisdicción de CORNARE"

4.4 Dado que se trata de aprovechamiento de árboles aislados, que no hacen parte de coberturas de bosque natural denso, y que se ubican en zonas agrosilvopastoriles, considerando que el propósito es la adecuación del terreno para proyecto urbanístico, implementación de agroparcels, dichas zonificaciones donde se ubican los árboles, no entran en conflicto con el aprovechamiento y se considera viable siempre y cuando se dé cumplimiento a los requerimientos y obligaciones ambientales.

4.5 El presente permiso no autoriza ninguna actividad en los predios, se otorga únicamente en beneficio de los árboles solicitados; cualquier actividad que se pretenda desarrollar deberá estar acorde con lo establecido en el Plan de Ordenamiento Territorial vigente.

4.6 La información entregada por el usuario es suficiente para emitir el concepto de viabilidad ambiental del asunto en mención.

4.7 El interesado deberá prevenir, mitigar, controlar, compensar y corregir los posibles efectos e impactos negativos causados en desarrollo del aprovechamiento.

### CONSIDERACIONES JURIDICAS

Que el artículo 79 de la Carta Política indica que: *“Todas las personas tienen derecho a gozar de un ambiente sano. La Ley garantizará la participación de la comunidad en las decisiones que puedan afectarlo.*

*Es deber del Estado proteger la diversidad e integridad del ambiente, conservar las áreas de especial importancia ecológica y fomentar la educación para el logro de estos fines”.*

Que el artículo 80 ibídem, establece que: *“El Estado planificará el manejo y aprovechamiento de los recursos naturales, para garantizar su desarrollo sostenible, su conservación, restauración o sustitución*

(...)”

Que el artículo 31 numeral 12 de la Ley 99 de 1993, señala lo siguiente: *“Ejercer las funciones de evaluación, control y seguimiento ambiental de los usos del agua, el suelo, el aire y los demás recursos naturales renovables, lo cual comprenderá el vertimiento, emisión o incorporación de sustancias o residuos líquidos, sólidos y gaseosos, a las aguas a cualquiera de sus formas, al aire o a los suelos, así como los vertimientos o emisiones que puedan causar daño o poner en peligro el normal desarrollo sostenible de los recursos naturales renovables o impedir u obstaculizar su empleo para otros usos. Estas funciones comprenden la expedición de las respectivas licencias ambientales, permisos, concesiones, autorizaciones y salvoconductos;”*

El artículo 2.2.1.1.9.2 del Decreto 1076 de 2015., señala, *Titular de la solicitud “si se trata de árboles ubicados en predios de propiedad privada, la solicitud deberá ser presentada por el propietario, quien debe probar su calidad de tal, o por el tenedor con autorización del propietario. Si la solicitud es allegada por persona distinta al propietario alegando daño o peligro causado por los arboles ubicados en predios vecinos, solo procederá a otorgar autorización para talarlos, previa decisión de la autoridad competente para conocer esta clase de litigios.”*





Que el Decreto 1532 de 2019, en su artículo 1. Modifica el artículo 2.2.1.1.1.1. Del Decreto 1076 de 2015, el cual preceptúa lo siguiente “**Árboles aislados fuera de la cobertura de bosque natural.** Son los individuos que resulten de regeneración natural, árboles plantados o establecidos y que no son parte de una cobertura de bosque natural o cultivo forestal con fines comerciales.”

Que es función de CORNARE propender por el adecuado uso y aprovechamiento de los recursos naturales de conformidad con los principios medio ambientales de racionalidad, planeación y proporcionalidad, teniendo en cuenta para ello lo establecido por los postulados del desarrollo sostenible y sustentable.

En virtud de lo anterior y acogiendo lo establecido en el **Informe Técnico 02647 del 27 de abril del 2022** este despacho considera procedente autorizar el **APROVECHAMIENTO FORESTAL DE ÁRBOLES AISLADOS FUERA DE LA COBERTURA DE BOSQUE NATURAL**

Que es competente la Directora de la Regional Valles de San Nicolás de conformidad con la Resolución Corporativa que lo faculta en el cargo para conocer del asunto y en mérito de lo expuesto,

### RESUELVE

**ARTÍCULO PRIMERO. AUTORIZAR EL PERMISO PARA APROVECHAMIENTO FORESTAL DE ÁRBOLES AISLADOS FUERA DE LA COBERTURA DE BOSQUE NATURAL** a la señora MARIA OFELIA FRANCO RENDON identificada con cédula de ciudadanía número 39.435.334, a través de su autorizado el señor ANDRES SANTIAGO GARCIA GRISALES, identificado con cédula de ciudadanía número 1.036.942.870, en beneficio de los individuos localizados en el predio identificado con FMI No 020-85813, ubicado en la zona rural, municipio de Rionegro, vereda Mampuesto, para la siguiente especie:

Familia	Nombre científico	Nombre común	Cantidad	Volumen total (m <sup>3</sup> )	Volumen comercial (m <sup>3</sup> )	Tipo de aprovechamiento (tala, trasplante, poda)
Cupresaceae	<i>Cupressus lusitanica</i>	Ciprés	18	15,15	9,85	Tala

**Parágrafo Primero.** Se le informa a la parte interesada que sólo podrán aprovechar los árboles mencionados en el artículo primero del presente acto administrativo.

**Parágrafo Segundo:** El presente aprovechamiento forestal se otorga en beneficio de matrícula inmobiliaria No 020-85813 en las siguientes coordenadas:

Descripción del punto	Longitud (W) - X			Latitud (N) - Y			Z (msnm)
	Grados	Minutos	Segundos	Grados	Minutos	Segundos	
PREDIO 020-85813	-75	24	16,443	6	12	38,115	2205

**Parágrafo tercero:** El permiso tendrá una vigencia de **SEIS (6) meses** a partir de la notificación del respectivo acto administrativo

**ARTÍCULO SEGUNDO. INFORMAR** a la señora MARIA OFELIA FRANCO RENDON identificada con cédula de ciudadanía número 39.435.334, a través de su autorizado el

Ruta: \\cordc01\S.Gestion\APOYO\Gestión Jurídica\Anexos\Ambiental\Tramites ambientales\Recurso Bosques\ R. Flora maderable y no maderable\Aprovechamiento arboles aislados


Vigente desde:

F-GJ-237 V.03

12-Feb-20



**Conectados por la Vida, la Equidad y el Desarrollo Sostenible**  
Corporación Autónoma Regional de las Cuencas de los Ríos Negro y Nare “CORNARE”  
Km 50 Autopista Medellín - Bogotá. Carrera 59 N° 44-48 El Santuario - Antioquia. Nit:890985138-3  
Teléfonos: 520 11 70 – 546 16 16, www.cornare.gov.co, e-mail: cliente@cornare.gov.co





señor ANDRES SANTIAGO GARCIA GRISALES, identificado con cédula de ciudadanía número 1.036.942.870, que deberán realizar acciones de compensación ambiental motivadas por la Resolución RE-06244-2021 el aprovechamiento forestal, para lo cual dispone lo siguiente:

**Opción 1.** - Realizar la plantación de especies nativas en una relación de 1:3, es decir, por cada árbol apeado de especie exótica deberá sembrar 3 árboles nativos, para un total de 54 árboles de especies forestales nativas de importancia ecológica y garantizar su sobrevivencia mediante la realización de mantenimientos durante un mínimo de 3 años. Las especies recomendadas para la siembra son: Chagualo (*Clusia multiflora*), Drago (*Croton magdalenensis*), Arrayán (*Myrcia popayanensis*), Encenillo (*Weinmannia tomentosa*), Siete cueros (*Tibouchina lepidota*), Aliso (*Alnus sp*), Pino romerón (*Retrophyllum rospigliosii*), Cedro de montaña (*Cedrela montana*), Amarraboyo (*Meriana nobilis*), Nigüito (*Miconia caudata*), chirlobirlo (*Tecoma stans*), Casco de vaca (*Bauhinia sp.*), pacó (*Cespedesia spathulata*), lomo de caimán (*Platypodium elegans*), francesino (*Brunfelsia pauciflora*), entre otros, la altura de las plántulas debe ser de 50 cm o superior. Los árboles plantados deben ser parte de una cobertura vegetal continua (corredor o bosque), no se admiten ornatos, frutales o setos como medida de compensación.

1.1. El establecimiento del material vegetal como compensación tendrá una vigencia de dos (2) meses después de realizado el aprovechamiento, una vez finalizada la siembra, se deberá informar a Cornare, quien verificará el cumplimiento de esta actividad mediante visita de control y seguimiento de las acciones de mantenimiento de los arboles sembrados.

**Opción 2.** Orientar el valor económico de la compensación por un valor de (\$ 1.026.648), hacia la conservación de los bosques naturales de la región Cornare, por medio de la herramienta BanCO2, de acuerdo con lo establecido en la Resolución No. RE-06244-2021 de 21 de septiembre de 2021 publicada por Cornare, el valor económico a compensar por cada árbol a sembrar, corresponde a \$19.012 (Anexo 1 de la Resolución), que equivale a sembrar 54 árboles nativos y su mantenimiento durante 3 años, para ello podrá dirigirse a la página web de Cornare [www.cornare.gov.co](http://www.cornare.gov.co), de manera específica al login de BanCO2, o ingresar a la página <http://www.banco2.com/> para que realice la compensación ambiental o el pago por los servicios ambientales, correspondiente al valor ecosistémico que prestan los árboles talados.

2.1 El interesado deberá enviar copia del certificado de compensación generado en la plataforma de Banco2, en un término de tres (3) meses, en caso de elegir esta alternativa, en caso contrario la corporación realizará visita de verificación para velar por el cumplimiento de la compensación.

**ARTICULO TERCERO. REQUERIR** a la parte interesada, para que cumplan con las siguientes obligaciones:

1.-No se debe movilizar las especies con salvoconductos vencidos o adulterados, como tampoco sin este documento que autoriza el transporte.

2.-Se deberá desramar y repicar las ramas, orillos y material de desecho de los árboles aprovechados, facilitando la incorporación de este material al suelo como materia orgánica.

3.-Aprovechar única y exclusivamente las especies y volúmenes autorizados en el área permitida.

4.-CORNARE no se hace responsable de los daños materiales o sometimientos que cause el aprovechamiento forestal y la poda de los árboles.

Ruta: \\cordc01\S.Gestion\APOYO\Gestión Jurídica\  
Anexos\Ambiental\Tramites ambientales\Recurso Bosques\  
R. Flora maderable y no maderable\Aprovechamiento arboles aislados

Vigente desde:


F-GJ-237 V.03

12-Feb-20



**Conectados por la Vida, la Equidad y el Desarrollo Sostenible**

**Corporación Autónoma Regional de las Cuencas de los Ríos Negro y Nare "CORNARE"**  
Km 50 Autopista Medellín - Bogotá. Carrera 59 N° 44-48 El Santuario - Antioquia. Nit:890985138-3  
Teléfonos: 520 11 70 – 546 16 16, [www.cornare.gov.co](http://www.cornare.gov.co), e-mail: [cliente@cornare.gov.co](mailto:cliente@cornare.gov.co)





5.-El área debe ser demarcada con cintas reflectivas indicando con esto el peligro para los transeúntes.

6.-Los desperdicios producto del aprovechamiento deben ser retirados del lugar y dispuestos de forma adecuada en un sitio autorizado para ello.

7.-Se debe tener cuidado con el aprovechamiento de los árboles con proximidad a la vía pública, líneas eléctricas y casas de habitación, que en su momento deberá contar con señalización antes de que el árbol sea intervenido y así eliminar riesgos de accidente.

8.-Las personas que realicen el aprovechamiento forestal deben ser idóneas en este campo y contar con la seguridad social actualizada.

9.-Las actividades de aprovechamiento y transporte de madera deberán ser realizados por personal idóneo (suspensión de electricidad, cierre de vías, personal certificado para trabajos en alturas, señales de prevención, elementos y equipos de seguridad).

10.-Los productos, subproductos y residuos del aprovechamiento como ramas, troncos, hojas, orillos, listones, aserrín, aceites y combustibles deben disponerse adecuadamente.

11.-No se deben realizar quemas de los residuos producto del aprovechamiento forestal.

12.-**No se debe iniciar el aprovechamiento hasta tanto sea notificada por CORNARE, la resolución que lo faculta para tal fin.**

13.- **En linderos con vecinos no se pueden erradicar árboles. En caso de hacerlo debe contar con la autorización escrita del vecino donde manifieste estar de acuerdo con esta acción y el respectivo permiso de Cornare.**

14.- **INFORMAR al usuario que debe realizar un adecuado AHUYENTAMIENTO DE FAUNA con el fin de garantizar el bienestar de animales que usen los árboles de forma permanente (nidaciones) o como percha temporal (alimentación y caza). En caso de encontrar animales heridos o juveniles sin parentales deberá realizar la entrega en las instalaciones de CORNARE para su rescate, tratamiento y reubicación**

**ARTÍCULO CUARTO. INFORMAR** a la parte interesada, que el producto del aprovechamiento puede ser comercializado y/o transportado, por lo tanto, CORNARE entregará salvoconductos de movilización de madera, previa solicitud del interesado.

**Parágrafo 1º.** De conformidad con la Resolución 1909 del 2017, modificada mediante Resolución 81 del 2018, expedidas por el Ministerio de Ambiente y Desarrollo Sostenible, por medio de la cual se establece el Salvoconducto Único Nacional en Línea, los usuarios que a partir del 20 de abril del 2018, requieran movilizar productos maderables provenientes de aprovechamientos forestales, deberán solicitar los Salvoconductos Únicos Nacionales en Línea, a través de la Ventanilla Integral de Trámites Ambientales en Línea (Vital), siguiendo los siguientes pasos:

#### **Paso 1. Registrarse en la plataforma VITAL**

-Registrar al titular del permiso en la plataforma VITAL (<http://vital.minambiente.gov.co/SILPA/TestSilpa/security/login.aspx>), donde deberán ingresar por primera vez y suministrar sus datos personales.





- Una vez ingresa a la plataforma deberá proceder a ingresar sus datos personales y un correo electrónico personal de frecuente uso al que le llegará la respuesta de su solicitud de registro, luego debe finalizar con “ENVIAR”.

- Una vez que se hallan registrado en la plataforma VITAL por primera vez, le llegara a su correo electrónico inscrito, un mensaje en el que le anuncia que su solicitud de registro está en proceso y que para validar su registro debe dar “clic aquí”, a lo que una vez ejecutada esta acción, le llegara nuevamente un correo con su usuario y contraseña.

- Una vez ingrese con su usuario y contraseña a VITAL, tendrán que cambiar la contraseña de acceso por una de fácil recordación la cual es personal e intransferible. (en caso de olvidar la contraseña debe solicitar una nueva clave dando clic en olvide mi contraseña, la cual será enviada al correo electrónico que ingresaron en el registro inicial).

- Finalizado el proceso y obtener su usuario y contraseña, deberá informar a CORNARE al número telefónico 5461616, extensión 413, para proceder por parte de cornare en la plataforma VITAL con el cargue del acto administrativo o documento en el que se contemplan las especies y los respectivos volúmenes.

## Paso 2. Como solicitar salvoconducto por la plataforma VITAL

- Al ingresar con su usuario y contraseña a la plataforma, ya puede solicitar el salvoconducto iniciando por “Iniciar tramites” – “Salvoconducto único nacional” – “Solicitud de salvoconducto”, y diligenciando cada uno de los cuatro ítem, de manera correcta, así: “información de la obtención legal del espécimen” – **“información del especímenes”** – “ruta de desplazamiento”- **transporte** , debe terminar con “enviar” donde le debe informa que su solicitud de salvoconducto ha sido registrada con éxito y aparece un número de 22 dígitos.

- Una vez haya realizado la solicitud, deberán acercarse a las oficinas de la Regional Valles de San Nicolás ubicadas en la Carrera 47 N° 64 A -61, kilómetro 1 vía Rionegro – Belén, teléfono 5613856, donde le expedirán o generarán el salvoconducto de movilización.

- **Tenga en cuenta** que deben conocer el día que se proyecta realizar la movilización, placas del vehículo, destino, los datos personales del conductor, el volumen de madera que desea movilizar con las respectivas medidas (Aserrada con largo, ancho alto y si son bloques, alfardas, cargueras listones, etc., de acuerdo al listado que se despliega y si es Rolo con largo y diámetro, y si es rolo, rolliza, estacones, etc., como igualmente muestra el listado desplegado).

- No debe movilizar las especies con salvoconductos vencidos o adulterados, como tampoco sin este documento que autoriza el transporte.

**ARTICULO QUINTO. INFORMAR** a la parte interesada que mediante Resolución No. 112-7296 del 21 de diciembre de 2017, la Corporación Aprobó El Plan de Ordenación y Manejo de La Cuenca Hidrográfica del Río Negro y para el cual se estableció el régimen de usos al interior de su zonificación ambiental mediante la Resolución No. 112-4795 del 8 de noviembre del 2018, en la cual se localiza la actividad para la cual se otorga el presente permiso, concesión, licencia ambiental o autorización

**ARTICULO SEXTO. ADVERTIR** a la parte interesada que las normas sobre manejo y aprovechamiento de los recursos naturales renovables previstas en el Plan de Ordenación y Manejo de la Cuenca del Río Negro priman sobre las disposiciones generales establecidas en otro ordenamiento administrativo, en las reglamentaciones de corrientes o en los permisos, concesiones, licencias ambientales y demás autorizaciones otorgadas antes de entrar en vigencia el respectivo Plan.

Ruta: \\cordero01\S.Gestion\APOYO\Gestión Jurídica\Anexos\Ambiental\Tramites ambientales\Recurso Bosques\

R. Flora maderable y no maderable\Aprovechamiento arboles aislados

Vigente desde:

12-Feb-20

F-GJ-237 V.03




SC 1544-1



SA 159-1

**Conectados por la Vida, la Equidad y el Desarrollo Sostenible**

**Corporación Autónoma Regional de las Cuencas de los Ríos Negro y Nare “CORNARE”**  
Km 50 Autopista Medellín - Bogotá. Carrera 59 N° 44-48 El Santuario - Antioquia. Nit:890985138-3  
Teléfonos: 520 11 70 – 546 16 16, [www.cornare.gov.co](http://www.cornare.gov.co), e-mail: [cliente@cornare.gov.co](mailto:cliente@cornare.gov.co)





**Parágrafo 1.** El Plan de Ordenación y Manejo de la Cuenca Hidrográfica del río Negro constituye norma de superior jerarquía y determinante ambiental de los planes de ordenamiento territorial de las Entidades Territoriales que la conforman y tienen jurisdicción dentro de la misma, de conformidad con la Ley 388 de 1997 artículo 10 y el artículo 2.2.3.1.5.6 del decreto 1076 de 2015

**ARTICULO SEPTIMO. ADVERTIR** a la parte interesada, que cualquier incumplimiento a los términos, condiciones, obligaciones y requisitos establecidos en el presente acto administrativo, dará lugar a la adopción de las sanciones y medidas previstas en la Ley 1333 de 2009, previo adelanto del trámite administrativo sancionatorio correspondiente.

**Parágrafo. CORNARE** realizará una visita de Control y Seguimiento para verificar el cumplimiento de la medida de compensación recomendada.

**ARTICULO OCTAVO. NOTIFICAR** personalmente el presente acto administrativo la señora MARIA OFELIA FRANCO RENDON identificada con cédula de ciudadanía número 39.435.334, a través de su autorizado el señor ANDRES SANTIAGO GARCIA GRISALES, identificado con cédula de ciudadanía número 1.036.942.870, Haciéndole entrega de una copia de la misma, como lo dispone la Ley 1437 de 2011. De no ser posible la notificación personal se hará en los términos de la mencionada ley.

**ARTÍCULO NOVENO:** El presente acto administrativo empieza a regir a partir de la ejecutoria del mismo.

**ARTICULO DECIMO. INDICAR** que contra la presente actuación procede el recurso de reposición, el cual deberá interponerse ante el mismo funcionario que profirió este acto administrativo, dentro de los diez (10) días hábiles siguientes a su notificación, según lo establecido en la Ley 1437 de 2011.

**ARTÍCULO DECIMO PRIMERO. ORDENAR** la **PUBLICACIÓN** del presente acto administrativo en el Boletín Oficial de Cornare, a través de su página Web [www.cornare.gov.co](http://www.cornare.gov.co), conforme lo dispone el artículo 71 de la Ley 99 de 1993.

Dado en el Municipio de Rionegro,

**NOTIFÍQUESE, PUBLÍQUESE Y CÚMPLASE**

**LILIANA ANDREA ALZATE RESTREPO**  
Directora Regional Valles de San Nicolás.

*Proyectó: Abogado/ Armando Baena c.*

*Expediente: 05.615.06.39924*

*Técnico Yolanda Henao*

*Procedimiento: Trámite Ambiental*

*Asunto: Flora (Aprovechamiento)*

*28/4/2022*

Ruta: \\cordc01\S.Gestion\APOYO\Gestión Jurídica\  
Anexos\Ambiental\Tramites ambientales\Recurso Bosques\  
R. Flora maderable y no maderable\Aprovechamiento arboles aislados

Vigente desde:

F-GJ-237 V.03

12-Feb-20



SC 1544-1



SA 159-1

**Conectados por la Vida, la Equidad y el Desarrollo Sostenible**

**Corporación Autónoma Regional de las Cuencas de los Ríos Negro y Nare "CORNARE"**  
Km 50 Autopista Medellín - Bogotá. Carrera 59 N° 44-48 El Santuario - Antioquia. Nit:890985138-3  
Teléfonos: 520 11 70 – 546 16 16, [www.cornare.gov.co](http://www.cornare.gov.co), e-mail: [cliente@cornare.gov.co](mailto:cliente@cornare.gov.co)



Cornare



@cornare



cornare



Cornare