



Expediente: 056070640310
Radicado: RE-02477-2022
Sede: REGIONAL VALLES
Dependencia: DIRECCIÓN REGIONAL VALLES
Tipo Documental: RESOLUCIONES
Fecha: 01/07/2022 Hora: 16:56:55 Folios: 6



RESOLUCIÓN No.

POR MEDIO DE LA CUAL SE AUTORIZA UN PERMISO DE APROVECHAMIENTO DE ÁRBOLES AISLADOS POR FUERA DE LA COBERTURA DE BOSQUE NATURAL Y SE ADOPTAN OTRAS DETERMINACIONES

EL DIRECTOR (E) DE LA REGIONAL VALLES DE SAN NICÓLAS DE LA CORPORACIÓN AUTÓNOMA REGIONAL DE LAS CUENCAS DE LOS RÍOS NEGRO Y NARE "CORNARE".
En uso de sus atribuciones legales, delegataria y

CONSIDERANDO QUE:

1-Mediante Auto número AU-02133-2022 fechado el 07 de junio de 2022, la Corporación dio inicio al trámite ambiental de APROVECHAMIENTO FORESTAL DE ÁRBOLES AISLADOS, solicitado por los señores OSCAR ANDRES PUERTA HOYOS, identificado con cédula de ciudadanía número 10.018.175 y MONICA PATRICIA DEL VALLE GUTIERREZ, identificada con cédula de ciudadanía número 52.893.275, a través de su apoderada la señora YESSICA TATIANA TORO CORREA, identificada con cédula de ciudadanía número 1.037.647.890, en beneficio de los individuos arbóreos localizados en el predio identificado con folio de matrícula inmobiliaria número 017-64603, ubicado en la vereda El Portento del municipio de El Retiro-Antioquia.

2-En atención a lo anterior, funcionarios de la Corporación, efectuaron visita técnica el día 15 de junio de 2022, generándose el Informe Técnico número IT-03997-2022 fechado el 24 de junio de 2022, en el cual se observó y concluyó lo siguiente:

3 "OBSERVACIONES:

3.1 Para llegar al predio se toma vía Don Diego – La Ceja, y a 3,6 km al costado izquierdo se encuentra parcelación Horizontes, lote 18 de interés.

3.2 El predio se encuentra ubicado en la vereda El Portento del municipio de El Retiro y presenta un paisaje de montaña con relieve escarpado y quebrado. El objetivo del aprovechamiento es comercializar la madera producto del apeo y en el futuro construir vivienda.

3.3 Los individuos arbóreos de interés se encuentran ubicados bajo cobertura de pastos arbolados, en medio de áreas artificializadas por el desarrollo residencial de la parcelación. Durante la visita se realizó un recorrido por el área a intervenir con el fin de identificar los árboles objeto de solicitud, se tomaron puntos de ubicación geográfica y se realizaron mediciones dasométricas para la revisión del inventario forestal entregado.

Los árboles requeridos para aprovechamiento corresponden a (2) individuos de la especie Ciprés (*Cupressus lusitánica*) y (8) Pino pátula (*Pinus patula*), para un total de (10) individuos a intervenir de especies introducidas maderables, que no hacen parte de categorías de veda.

3.4 Localización de los árboles aislados a aprovechar con respecto a Acuerdos Corporativos y al sistema de Información Ambiental Regional: De acuerdo con el Sistema de Información Geográfica de Comare, el predio de interés, se encuentra al interior de los límites del Plan de Ordenación y Manejo de la Cuenca Hidrográfica POMCA del Río Negro, aprobado en Comare mediante la Resolución No. 112-7296 del 21 de diciembre de 2017 y mediante la Resolución No. 112-4795 del 08 de Noviembre de 2018, estableció el régimen de usos al interior del predio matriz en: áreas agrosilvopastoriles (76,03%), de amenazas naturales (0,39%), de importancia ambiental (21,75%), de uso múltiple (1,17%) y de restauración ecológica (0,67%).



Conectados por la Vida, la Equidad y el Desarrollo Sostenible

Corporación Autónoma Regional de las Cuencas de los Ríos Negro y Nare "CORNARE"
Km 50 Autopista Medellín - Bogotá. Carrera 59 N° 44-48 El Santuario - Antioquia. Nit:890985138-3
Teléfonos: 520 11 70 – 546 16 16, www.cornare.gov.co, e-mail: cliente@cornare.gov.co

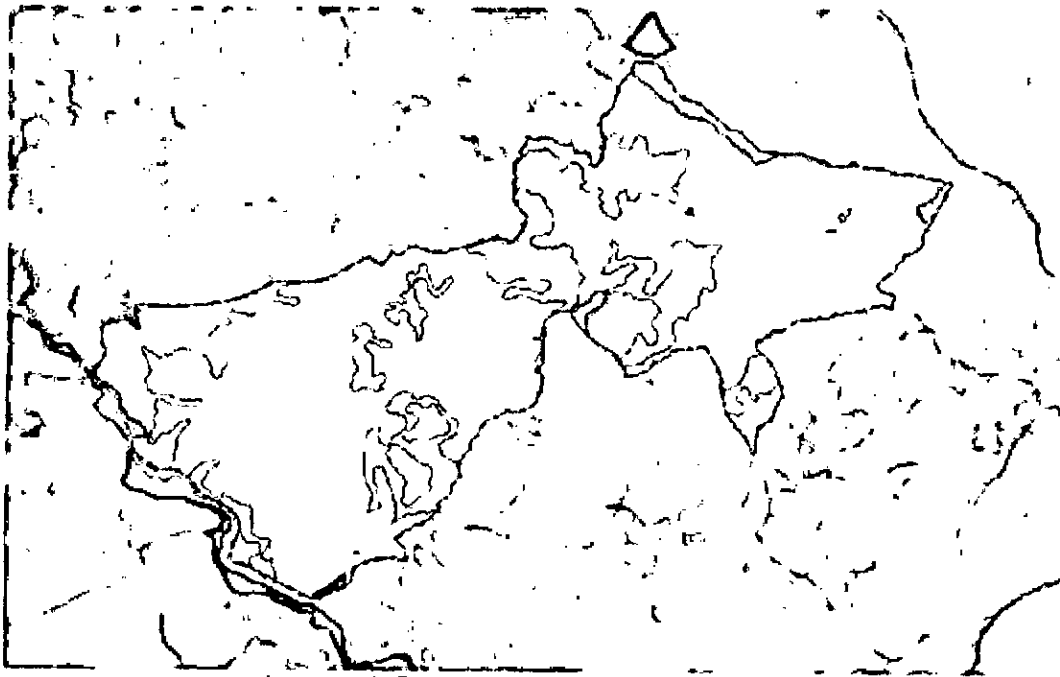


Imagen 1. Determinantes ambientales parcelación

El lote 18 de interés, se ubica específicamente en áreas agrosilvopastoriles, en las cuales cuyo uso agrícola, pecuario y forestal resulta sostenible, bajo el criterio de no sobrepasar la oferta de los recursos naturales renovables. En estas se pueden desarrollar múltiples actividades sociales y económicas, basadas en la capacidad de uso del suelo y el régimen establecido por el respectivo POT.

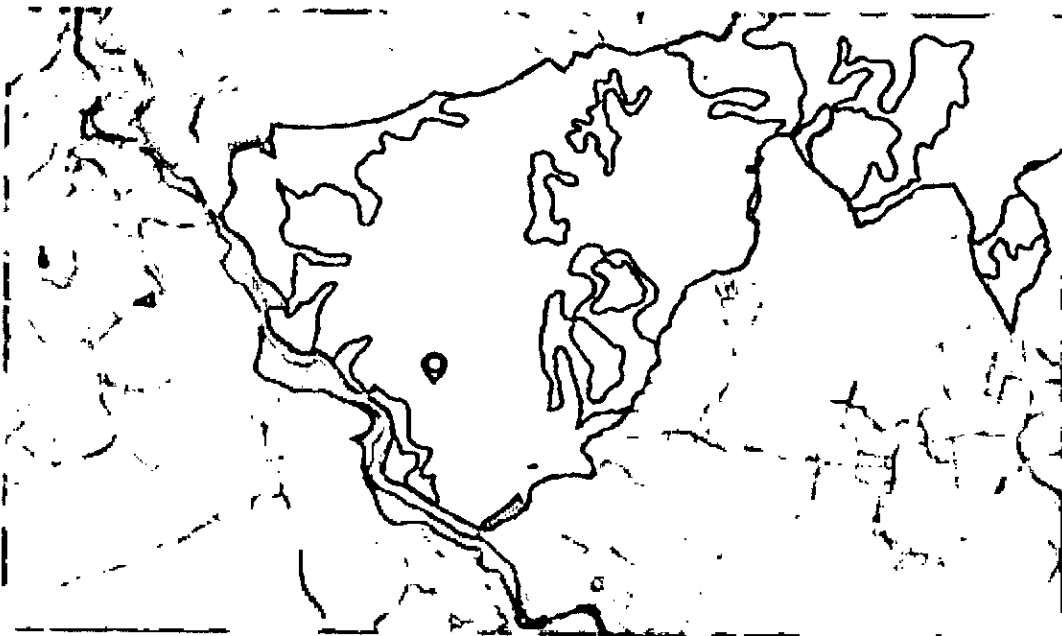


Imagen 2. Ubicación lote 18

Dado que el fin del aprovechamiento es comercializar la madera y desarrollar construcción de vivienda, en áreas donde se pueden desarrollar estas actividades forestales y constructivas, no se encuentra conflicto con la zonificación ambiental.

3.5 Revisión de las especies y los volúmenes y análisis de la Información:

Familia	Nombre científico	Nombre común	Altura promedio (m)	Diámetro promedio (m)	Cantidad	Volumen total (m ³)	Volumen comercial (m ³)	Tipo de aprovechamiento
Cupressaceae	<i>Cupressus lusitanica</i>	Ciprés	22,5	0,6	2	12	7,8	Tala
Pinaceae	<i>Pinus patula</i>	Pino pátula	21	0,6	8	25,7	16,7	Tala
TOTAL					10	37,7	24,5	

3.6 Registro Fotográfico:




Imagen 3 y 4. Zona e individuos a intervenir

4 CONCLUSIONES:

4.1 Viabilidad: Técnicamente se considera **VIABLE** el **APROVECHAMIENTO FORESTAL DE ÁRBOLES AISLADOS POR FUERA DE LA COBERTURA DE BOSQUE NATURAL**, en el predio identificado con FMI 017-64603, ubicado en la vereda El Portento del municipio de El Retiro, para las siguientes especies:

Familia	Nombre científico	Nombre común	Cantidad	Volumen total (m ³)	Volumen comercial (m ³)	Área del aprovechamiento (Ha)	Tipo de aprovechamiento
Cupressaceae	<i>Cupressus lusitanica</i>	Ciprés	2	12	7,8	0,00008	Tala
Pinaceae	<i>Pinus patula</i>	Pino pátula	8	25,7	16,7	0,0002	Tala
TOTAL			10	37,7	24,5	0,00028	

4.2 El área de aprovechamiento es de 0,0002 hectáreas.

4.3 El predio de interés, se encuentra en el área de influencia del POMCA del Río Negro, aprobado en Comare mediante la Resolución No. 112-7296 del 21 de diciembre de 2017, presentando áreas en las categorías: áreas agrosilvopastoriles.

Por lo que de acuerdo a la Resolución No.112-4795 del 08 de noviembre de 2018 (por la cual se establece el régimen de usos al interior de su zonificación ambiental), para las áreas agrosilvopastoriles, se podrán desarrollar múltiples actividades sociales y económicas, basadas en la capacidad de uso del suelo y el régimen establecido en el respectivo POT.

Ya que el objetivo del aprovechamiento es comercializar la madera producto del apeo y construcción de vivienda, en áreas donde la actividad forestal y constructiva es adecuada, es permitido el aprovechamiento forestal, teniendo en cuenta buenas prácticas ambientales.

4.4 Los árboles presentan condiciones que los hacen óptimos para ser aprovechados como árboles aislados.

4.5 La información entregada por el usuario es suficiente para emitir el concepto de viabilidad ambiental del asunto en mención.

4.6 El presente permiso no autoriza ninguna actividad en el predio, se otorga únicamente en beneficio de los árboles aislados solicitados; cualquier uso que se pretenda desarrollar en el predio deberá estar acorde con lo establecido en el Plan de Ordenamiento Territorial vigente en concordancia con los determinantes ambientales de Comare.

4.7 El interesado deberá prevenir, mitigar, controlar, compensar y corregir los posibles efectos e impactos negativos causados en desarrollo del aprovechamiento."

CONSIDERACIONES JURÍDICAS:

Que el Artículo 8 de la Constitución Política establece que "Es obligación del Estado y de las personas proteger las riquezas culturales y naturales de la nación".

Que el Artículo 79 de la Carta Política indica que: "Todas las personas tienen derecho a gozar de un ambiente sano. La Ley garantizará la participación de la comunidad en las decisiones que puedan afectarlo.

Es deber del Estado proteger la diversidad e integridad del ambiente, conservar las áreas de especial importancia ecológica y fomentar la educación para el logro de estos fines."

Que el Artículo 80 ibidem, establece que: "El Estado planificará el manejo y aprovechamiento de los recursos naturales, para garantizar su desarrollo sostenible, su Conservación, restauración o sustitución..."

Que el artículo 31 numeral 12 de la Ley 99 de 1993, señala lo siguiente: "Ejercer las funciones de evaluación, control y seguimiento ambiental de los usos del agua, el suelo, el aire y los demás recursos naturales renovables, lo cual comprenderá el vertimiento, emisión o incorporación de sustancias o residuos líquidos, sólidos y gaseosos, a las aguas a cualquiera de sus formas, al aire o a los suelos, así como los vertimientos o emisiones que puedan causar daño o poner en peligro el normal desarrollo sostenible de los recursos naturales renovables o impedir u obstaculizar su empleo para otros usos. Estas funciones comprenden la expedición de las respectivas licencias ambientales, permisos, concesiones, autorizaciones y salvoconductos;"

El artículo 2.2.1.1.9.2 del Decreto 1076 de 2015., señala, Titular de la solicitud "si se trata de árboles ubicados en predios de propiedad privada, la solicitud deberá ser presentada por el propietario, quien debe probar su calidad de tal, o por el tenedor con autorización del propietario. Si la solicitud es allegada por persona distinta al propietario alegando daño o peligro causado

por los árboles ubicados en predios vecinos, solo procederá a otorgar autorización para talarlos, previa decisión de la autoridad competente para conocer esta clase de litigios.”

Que el Decreto 1532 de 2019 en su Artículo primero establece lo siguiente:

“ARTÍCULO 1. Modifíquese el artículo 2.2.1.1.1.1. de la Sección 1 del Capítulo 1 del Título 2 de la Parte 2 del Libro 2 del Decreto Único Reglamentario del Sector Ambiente y Desarrollo Sostenible 1076 de 2015, en el sentido de incluir las siguientes definiciones:

(...)

Árboles aislados fuera de la cobertura de bosque natural. Son los individuos que resulten de regeneración natural, árboles plantados o establecidos y que no son parte de una cobertura de bosque natural o cultivo forestal con fines comerciales”.

(...)

En virtud de lo anterior y acogiendo lo establecido en el informe técnico IT-03997-2022 fechado el 24 de junio de 2022, se considera procedente autorizar el **APROVECHAMIENTO FORESTAL DE ÁRBOLES AISLADOS POR FUERA DE LA COBERTURA DE BOSQUE NATURAL**, mediante el sistema de tala de dos (02) individuos de la especie Ciprés y ocho (08) individuos de la especie Pino Pátula, las cuales se dispondrán en la parte resolutive del presente Acto administrativo.

Que mediante la Resolución RE-02175-2022 del 09 de junio del año en curso “Por la cual se hace un encargo de funciones”, La Corporación encarga al Doctor **JAVIER VALENCIA GONZALEZ**, las funciones de Director Regional Valles de San Nicolás por lo que es competente para conocer del asunto y en mérito de lo expuesto,

RESUELVE:

ARTÍCULO PRIMERO: AUTORIZAR el **APROVECHAMIENTO FORESTAL DE ÁRBOLES AISLADOS POR FUERA DE LA COBERTURA DE BOSQUE NATURAL**, a los señores **OSCAR ANDRES PUERTA HOYOS**, identificado con cédula de ciudadanía número 10.018.175 y **MONICA PATRICIA DEL VALLE GUTIERREZ**, identificada con cédula de ciudadanía número 52.893.275, a través de su apoderada la señora **YESSICA TATIANA TORO CORREA**, identificada con cédula de ciudadanía número 1.037.647.890, en beneficio de los individuos arbóreos localizados en el predio identificado con folio de matrícula inmobiliaria número 017-64603, ubicado en la vereda El Portento del municipio de El Retiro-Antioquia, para las siguientes especies:

Familia	Nombre científico	Nombre común	Cantidad	Volumen comercial (m³)	Área del aprovechamiento (Ha)	Tipo de aprovechamiento
Cupressaceae	<i>Cupressus lusitanica</i>	Ciprés	2	7,8	0,00008	Tala
Pinaceae	<i>Pinus patula</i>	Pino pátula	8	16,7	0,0002	Tala
TOTAL			10	24,5	0,00028	

Parágrafo 1°: INFORMAR que solo podrá aprovechar los árboles mencionados en el presente Artículo.

Parágrafo 2°: El aprovechamiento de los árboles tendrá un tiempo para ejecutarse de seis (06) meses, contados a partir de la ejecutoria de la presente actuación.

Parágrafo 3°: El predio se encuentra localizado en las siguientes coordenadas:

Coordenadas Geográficas (Magna Colombia Bogotá)							
Descripción del punto	Longitud (W) - X			Latitud (N) - Y			Z (msnm)
	Grados	Minutos	Segundos	Grados	Minutos	Segundos	
Predio FMI 017-64603	-75	28	13,87	6	4	42,11	2322

ARTÍCULO SEGUNDO: REQUERIR a los señores **OSCAR ANDRÉS PUERTA HOYOS**, identificado con cédula de ciudadanía número 10.018.175 y **MONICA PATRICIA DEL VALLE GUTIERREZ**, identificada con cédula de ciudadanía número 52.893.275, para que compensen por el aprovechamiento de los árboles, para ello la parte cuenta con las siguientes alternativas:

1-Realizar a siembra de especies nativas en una relación 1:3 en un predio de su propiedad, es decir por cada árbol aprovechado deberá sembrar **3 árboles** nativos, en este caso el interesado **deberá plantar 30 árboles** de especies nativas de importancia ecológica y garantizar su sobrevivencia mediante la realización de mantenimientos durante un mínimo de 3 años. Las especies recomendadas para la siembra son: Drago (*Croton magdalenensis*), Arrayán (*Myrcia popayanensis*), Encenillo (*Weinmannia tomentosa*), Siete cueros (*Tibouchina lepidota*), Quiebrabarriga (*Trichanthera gigantea*), Aliso (*Alnus sp*), Amarrabollo (*Meriana nobilis*) Pino romerón (*Podocarpus oleifolius*), Cedro de montaña (*Cedrela montana*), Nigüito (*Miconia caudata*), entre otros, la altura de las plántulas debe ser de 50 cm o superior.

deben ser establecidos como una cobertura continua, por tanto, no se admiten especies introducidas o maderables, especies frutales (comerciales o comestibles), especies ornamentales o individuos establecidos como cercos vivos, setos o barreras rompevientos.

1.1. Una vez finalizada la siembra del material vegetal deberá informar a CORNARE. La Corporación verificará el cumplimiento de esta actividad y realizará el control y seguimiento de las acciones de mantenimiento de los árboles sembrados, teniendo en cuenta que la siembra de los árboles a futuro no perjudique las construcciones aledañas, espacios públicos, redes eléctricas, de gas o acueducto o vías.

1.2. El establecimiento del material vegetal como compensación tendrá una vigencia de **cuatro (04) meses** después de realizado el aprovechamiento, una vez finalizada la siembra, se deberá informar a CORNARE, quien verificará el cumplimiento de esta actividad mediante visita de control y seguimiento de las acciones de mantenimiento de los árboles sembrados.

2-Orientar el valor económico de la compensación por un valor de (\$ 570.360), hacia la conservación de los bosques naturales de la región Cornare, por medio de la herramientas de pagos por servicios ambientales-PSA en la jurisdicción de Cornare, de acuerdo con lo establecido en la Resolución **RE-06244-2021** del 21 de septiembre de 2021, publicada por Cornare, el valor económico a compensar por cada árbol corresponde a \$19.012, por tanto, el valor descrito equivale a sembrar **30 árboles** nativos y su mantenimiento durante 3 años.

2.1. La parte interesada en caso de elegir la opción de compensación a través de un esquema de PSA, deberá enviar copia del certificado de compensación generado por el operador de PSA, en un término de **cuatro (04) meses después de terminado el aprovechamiento**, en caso de elegir esta alternativa, en caso contrario la Corporación realizará visita de verificación para velar por el cumplimiento de la compensación.

Parágrafo 1°: Se sugiere que la compensación ambiental se realice a través de la siembra de especies nativas con el fin de aportar a la restauración y conservación ambiental.

Parágrafo 2°: No se permite realizar las compensaciones (siembras o acuerdos) fuera de la jurisdicción de Cornare.

ARTÍCULO TERCERO: ACLARAR que compensar a través de un esquema de PSA, es una opción y no una obligación para la parte, no obstante, las actividades de compensación sí son obligatorias y el usuario tendrá las siguientes opciones: realizar la compensación a través



de un esquema de PSA o realizar la respectiva siembra de los individuos establecidos en el presente acto administrativo.

ARTÍCULO CUARTO: REQUERIR a los señores **OSCAR ANDRES PUERTA HOYOS**, identificado con cédula de ciudadanía número 10.018.175 y **MONICA PATRICIA DEL VALLE GUTIERREZ**, identificada con cédula de ciudadanía número 52.893.275, para que cumplan con las siguientes obligaciones:

- 1 Desramar y repicar las ramas, orillos y material de desecho de los árboles aprovechados, facilitando la incorporación de este material al suelo como materia orgánica.
- 2 Aprovechar única y exclusivamente las especies y volúmenes autorizados en el área permisionada.
- 3 CORNARE no se hace responsable de los daños materiales o sometimientos que cause el aprovechamiento forestal y la poda de los árboles.
- 4 El área debe ser demarcada con cintas reflectivas indicando con esto el peligro para los transeúntes.
- 5 Los desperdicios producto del aprovechamiento y la poda deben ser retirados del lugar y dispuestos de forma adecuada en un sitio autorizado para ello.
- 6 Se debe tener cuidado con el aprovechamiento de los árboles con proximidad a la vía pública, líneas eléctricas y casas de habitación, que en su momento deberá contar con señalización antes de que el árbol sea intervenido y así eliminar riesgos de accidente.
7. Las actividades de aprovechamiento y transporte de madera deberán ser realizados por personal idóneo (suspensión de electricidad, cierre de vías, personal certificado para trabajos en alturas, señales de prevención, elementos y equipos de seguridad).
- 8. En linderos con vecinos no se pueden erradicar árboles. En caso de hacerlo debe contar con la autorización escrita del vecino donde manifieste estar de acuerdo con esta acción y el respectivo permiso de Cornare.**
- 9. Se deberá implementar en el predio donde se ejecutará la actividad de tala, una valla, pendón, pasacalle u otro elemento informativo en el cual se indique la Resolución con la cual se otorgó el trámite, la vigencia y la forma de compensar producto del aprovechamiento forestal autorizado, o mantener en el sitio del aprovechamiento una copia de la resolución.**
10. No se deben realizar quemas de los residuos producto del aprovechamiento forestal.
11. Las personas que realicen el aprovechamiento forestal deben ser idóneas en este campo y contar con la seguridad social actualizada.

ARTÍCULO QUINTO: INFORMAR a la parte, que el producto del aprovechamiento puede ser comercializado y/o transportado, por lo tanto, CORNARE entregará salvoconductos de movilización de madera, previa solicitud del interesado.

Parágrafo 1º: De conformidad con la Resolución 1909 del 2017, modificada mediante Resolución 81 del 2018, expedidas por el Ministerio de Ambiente y Desarrollo Sostenible, por medio de la cual se estable el Salvoconducto Único Nacional en Línea, los usuarios que a partir del 20 de abril del 2018, requieran movilizar productos maderables provenientes de aprovechamientos forestales, deberán solicitar los Salvoconductos Únicos Nacionales en Línea, a través de la Ventanilla Integral de Trámites Ambientales en Línea (Vital), siguiendo los siguientes pasos:

Paso 1. Registrarse en la plataforma VITAL.

Ruta: \\cordc01\S_GestionAPOYO\Gestión Jurídica\ Vigente desde: F-GJ-237 V.03
Anexos\Ambienta\Trámites ambientales\Recurso Bosques\
R. Flora maderable y no maderable\Aprovechamiento arboles aislados

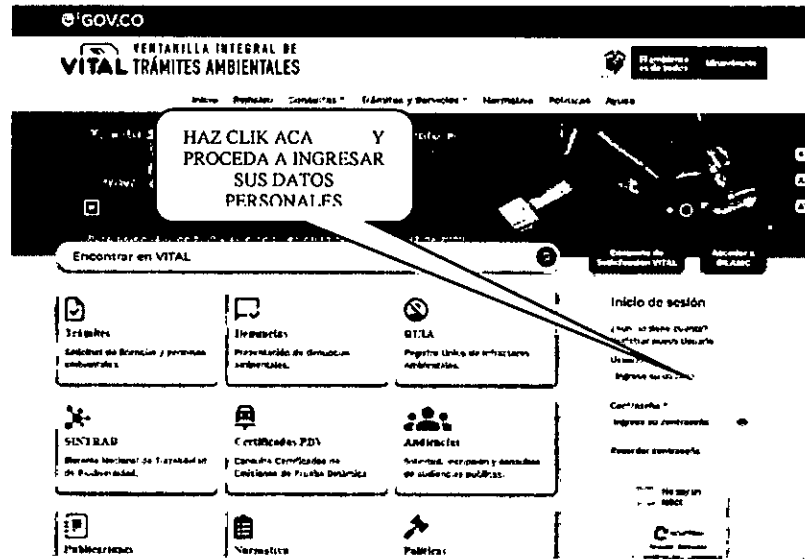
12-Feb-20



Conectados por la Vida, la Equidad y el Desarrollo Sostenible

Corporación Autónoma Regional de las Cuencas de los Ríos Negro y Nare "CORNARE"
Km 50 Autopista Medellín - Bogotá. Carrera 59 N° 44-48 El Santuario - Antioquia. Nit:890985138-3
Teléfonos: 520 11 70 – 546 16 16, www.cornare.gov.co, e-mail: cliente@cornare.gov.co

- Regístrate en la página web de VITAL <http://vital.minambiente.gov.co/SILPA/TestSilpa/security/login.aspx>, donde deberá ingresar por primera vez y suministrar sus datos personales.



- Una vez ingresa a la plataforma deberá proceder a ingresar sus datos personales y un correo electrónico personal de frecuente uso al que le llegará la respuesta de su solicitud de registro, luego debe finalizar con "ENVIAR".
- Una vez que se hallan registrado en la plataforma VITAL por primera vez, le llegara a su correo electrónico inscrito, un mensaje en el que le anuncia que su solicitud de registro está en proceso y que para validar su registro debe dar "**clik aquí**", a lo que una vez ejecutada esta acción, le llegara nuevamente un correo con su usuario y contraseña.
- Una vez ingrese con su usuario y contraseña a VITAL, tendrán que cambiar la contraseña de acceso por una de fácil recordación la cual es personal e intransferible. (en caso de olvidar la contraseña debe solicitar una nueva clave dando clic en olvide mi contraseña, la cual será enviada al correo electrónico que ingresaron en el registro inicial).
- Finalizado el proceso y obtener su usuario y contraseña, deberá informar a CORNARE al número telefónico 5461616, extensión 413, para proceder por parte de Cornare en la plataforma VITAL con el cargue del acto administrativo o documento en el que se contemplan las especies y los respectivos volúmenes.

Paso 2. Como solicitar salvoconducto por la plataforma VITAL

- Al ingresar con su usuario y contraseña a la plataforma, ya puede solicitar el salvoconducto iniciando por "**Iniciar tramites**" – "**Salvoconducto único nacional**" – "**Solicitud de salvoconducto**", y diligenciando cada uno de los cuatro ítem, de manera correcta, así: "**información de la obtención legal del espécimen**" – "**información del especímenes**" – "**ruta de desplazamiento- transporte**", debe terminar con "**enviar**" donde le debe informa que su solicitud de salvoconducto ha sido registrada con éxito y aparece un número de 22 dígitos.
- Una vez haya realizado la solicitud, deberán acercarse a las oficinas de la Regional Valles de San Nicolás ubicadas en la Carrera 47 N° 64 A -61, kilómetro 1 vía Rionegro – Belén, teléfono 5613856, donde le expedirán o generarán el salvoconducto de movilización.

- **Tenga en cuenta** que deben conocer el día que se proyecta realizar la movilización, placas del vehículo, destino, los datos personales del conductor, el volumen de madera que desea movilizar con las respectivas medidas (Aserrada con largo, ancho alto y si son bloques, alfardas, cargueras listones, etc., de acuerdo al listado que se despliega y si es Rolo con largo y diámetro, y si es rolo, rolliza, estacones, etc., como igualmente muestra el listado desplegado).
- No debe movilizar las especies con salvoconductos vencidos o adulterados, como tampoco sin este documento que autoriza el transporte.

Parágrafo 2°: No se debe movilizar las especies con salvoconductos vencidos o adulterados, como tampoco sin este documento que autoriza el transporte.

ARTÍCULO SEXTO: INFORMAR a la parte que el presente permiso no autoriza ninguna actividad en los predios, se otorga únicamente en beneficio de los árboles solicitados; cualquier actividad que se pretenda desarrollar deberá estar acorde con lo establecido en el Plan de Ordenación y Manejo de la Cuenca del Río Negro, y lo establecido en el Plan de Ordenamiento Territorial vigente, además, deberá contar con los respectivos permisos.

ARTÍCULO SÉPTIMO: INFORMAR a la parte interesada que mediante Resolución No. 112-7296 del 21 de diciembre de 2017, la Corporación aprobó El Plan de Ordenación y Manejo de La Cuenca Hidrográfica del Río Negro y para el cual se estableció el régimen de usos al interior de su zonificación ambiental mediante la Resolución No. 112-4795 del 08 de noviembre del 2018, en la cual se localiza la actividad para la cual se otorga el presente permiso, concesión, licencia ambiental o autorización.

ARTÍCULO OCTAVO ADVERTIR a la parte interesada que las normas sobre manejo y aprovechamiento de los recursos naturales renovables previstas en el Plan de Ordenación y Manejo de la Cuenca del Río Negro, priman sobre las disposiciones generales dispuestas en otro ordenamiento administrativo, en las reglamentaciones de corrientes, o establecidas en los permisos, concesiones, licencias y demás autorizaciones ambientales otorgadas antes de entrar en vigencia el respectivo plan de ordenación y manejo.

Parágrafo: El Plan de Ordenación y Manejo de la Cuenca Hidrográfica del Río Negro, constituye norma de superior jerarquía y determinante ambiental de los planes de ordenamiento territorial de las Entidades Territoriales que la conforman y tienen jurisdicción dentro de la misma, de conformidad con la Ley 388 de 1997 artículo 10 y el artículo 2.2.3.1.5.6 del decreto 1076 de 2015".

ARTÍCULO NOVENO: INFORMAR a la parte que debe realizar un adecuado **AHUYENTAMIENTO DE FAUNA** con el fin de garantizar el bienestar de animales que usen los árboles de forma permanente (nidaciones) o como percha temporal (alimentación y caza). En caso de encontrar animales heridos o juveniles sin parentales deberá realizar la entrega en las instalaciones de CORNARE para su rescate, tratamiento y reubicación.

ARTÍCULO DÉCIMO: ADVERTIR que cualquier incumplimiento a los términos, condiciones, obligaciones y requisitos establecidos en el presente acto administrativo, dará lugar a la adopción de las sanciones y medidas previstas en la Ley 1333 de 2009, previo adelanto del trámite administrativo sancionatorio correspondiente.

ARTÍCULO DÉCIMOPRIMERO: INFORMAR a la parte que La Corporación podrá realizar visita de control y seguimiento. Dicha visita estará sujeta al cobro conforme a lo indicado en la Resolución No. 112-4150-2017 del 10 de agosto de 2017 y la circular con radicado no. PPAL-CIR-00003 del 17 de enero del 2022.

ARTÍCULO DÉCIMOSEGUNDO: NOTIFICAR personalmente el presente Acto Administrativo a los señores **OSCAR ANDRES PUERTA HOYOS**, identificado con cédula de ciudadanía número 10.018.175 y **MONICA PATRICIA DEL VALLE GUTIERREZ**, identificada con cédula de



ciudadanía número 52.893.275, haciéndole entrega de una copia de la misma, como lo dispone la Ley 1437 de 2011.

Parágrafo: De no ser posible la notificación personal se hará en los términos de la mencionada ley.

ARTÍCULO DÉCIMOTERCERO: El presente acto administrativo empieza a regir a partir de la ejecutoria del mismo.

ARTÍCULO DÉCIMOCUARTO: INDICAR que contra el presente Acto Administrativo procede el recurso de reposición, el cual deberá interponerse personalmente y por escrito ante el mismo funcionario que profirió éste Acto Administrativo, dentro de los diez (10) días hábiles siguientes a su notificación, según lo establecido en la Ley 1437 de 2011.

ARTÍCULO DÉCIMOQUINTO: ORDENAR la publicación de la presente actuación en el Boletín Oficial de la Corporación, a través de la página web www.cornare.gov.co, de conformidad con lo establecido en el artículo 71 de la Ley 99 de 1993.

Dado en el Municipio de Rionegro,

NOTIFÍQUESE, PUBLÍQUESE Y CÚMPLASE


JAVIER VALENCIA GONZALEZ
Director (E) Regional Valles de San Nicolás

Expediente: 05.607.06.40310
Asunto: Flora (aprovechamiento)
Proceso: Trámite Ambiental
Fecha: 28/06/2022
Proyectó: Abogado / Alejandro Echavarría Restrepo
Técnica: Laura Arce Montoya
Trazabilidad: Trámites- Fila 482

