



Expediente: 051970338964
Radicado: RE-05917-2021
Sede: REGIONAL BOSQUES
Dependencia: DIRECCIÓN REGIONAL BOSQUES
Tipo Documental: RESOLUCIONES
Fecha: 03/09/2021 Hora: 13:03:34 Folios: 7



San Luis,

Señores,
NATHUPIG S.A.S
OSCAR RICARDO BUITRAGO GIRALDO, Representante legal
Teléfono: 3218119695 – 3122625974
Calle 85 48 01 BI 25 Lc 450
Itagüí, Antioquia,

ASUNTO: Citación

Cordial Saludo,

Favor presentarse en las instalaciones de la Corporación-Autónoma Regional de las Cuencas de los Ríos Negro y Nare CORNARE*, Regional Bosques, ubicada en la carrera 17 número 17- 91 Salida Autopista Medellín/Bogotá, Barrio San Joaquin del Municipio de San Luis, para efectos de la notificación de una actuación administrativa contenida en el Expediente N° SCQ-134-0979-2021.

En caso de no poder realizar presentación personal, podrá notificarse por medio electrónico, o delegar en cualquier persona mediante poder, el cual requerirá presentación personal. Es importante anotar que el delegado sólo estará facultado para recibir la notificación, esto de conformidad con el Código Contencioso Administrativo.

Igualmente le informamos, que si desea ser notificado por fax debe enviar escrito autorizando esta forma de notificación al número 546 16 16, ext. 555, o al correo electrónico: notificacionesbosques@comare.gov.co en este caso la notificación se entenderá surtida en la fecha que aparezca en el reporte del fax o en que el correo electrónico sea enviado. La respectiva constancia será anexada al expediente.

De no presentarse dentro de los cinco (5) días siguientes al recibo de esta comunicación se procederá a la notificación por Aviso, de acuerdo con lo preceptuado por el código contencioso administrativo.


ERIKA YULIET ALZATE AMARILES
DIRECTORA REGIONAL BOSQUES

Proyectó: Yiseth Paola Hernández.

Fecha: 01/09/2021

Ruta: [www.comare.gov.co/ai/Apoyo/Gestión Jurídica/Anexas](http://www.comare.gov.co/ai/Apoyo/Gestión%20Jurídica/Anexas)

Vigente desde:
Jul-12-12

F-GJ-04/V.04

Gestión Ambiental, social, participativa y transparente

Corporación Autónoma Regional de las Cuencas de los Ríos Negro y Nare

Carrera 59 N° 44-48 Autopista Medellín - Bogotá

Tel: 520 11 70 - 546 16 16, Fax 546 02 25

Regionales: 520-11-70 Salles de San Francisco por vía aérea





Expediente:	051970338984
Radicado:	RE-05917-2021
Sede:	REGIONAL BOSQUES
Dependencia:	DIRECCIÓN REGIONAL BOSQUES
Tipo Documental:	RESOLUCIONES
Fecha:	03/09/2021
Hora:	13:03:34
Folios:	7

RESOLUCIÓN

POR MEDIO DEL CUAL SE IMPONE UNA MEDIDA PREVENTIVA Y SE INICIA UN PROCEDIMIENTO ADMINISTRATIVO SANCIONATORIO DE CARÁCTER AMBIENTAL

LA DIRECTORA DE LA REGIONAL BOSQUES DE LA CORPORACIÓN AUTÓNOMA REGIONAL DE LAS CUENCAS DE LOS RÍOS NEGRO Y NARE "CORNARE",

En uso de sus atribuciones legales, estatutarias, funcionales y

CONSIDERANDO

Que a la Corporación Autónoma Regional de la Cuencas de los Ríos Negro y Nare, "Cornare", le fue asignado el manejo, administración y fomento de los recursos naturales renovables dentro del territorio de su jurisdicción.

Que la Ley 99 de 1993, dispone que las Corporaciones Autónomas Regionales, ejercerán funciones de máxima autoridad ambiental en el área de su jurisdicción, y por lo tanto, podrán imponer y ejecutar medidas de policía y las sanciones previstas en la ley en caso de violación de las normas sobre protección ambiental y manejo de los recursos naturales renovables.

ANTECEDENTES

Que mediante Queja ambiental con Radicado N° SCQ-134-0979 del 12 de julio de 2021, interesado puso en conocimiento los siguientes hechos: "(...) *movimiento de tierras, con la cual se está afectando el agua y los recursos naturales de la zona. Esto con el fin de implementar unas porcícolas (...)*"

Que, en atención a la queja ambiental, funcionarios de la Regional Bosques procedieron a realizar visita técnica el día 28 de julio de 2021, de lo cual se generó el Informe técnico de queja con radicado No. IT-05168 del 27 de agosto de 2021, dentro del cual se consignó lo siguiente:

(...)

Observaciones:

El día 28 de julio del 2021 se realizó visita técnica de inspección ocular al predio identificado con PK_PREDIO 1972001000000100159, de propiedad del señor Carlos Emilio Martínez Ocampo, el cual se encuentra ubicado en las coordenadas X(-w): - 75°14'37,4", Y(n): 06°05'44,9" y Z:2263 msnm, en la vereda Los Cruces del municipio de Cocomá, cuyo objetivo es atender la solicitud allegada a Cornare mediante el radicado SCQ-134-0805 del 4 de junio del 2021, sin embargo, durante el recorrido se apreció otra actividad de movimiento de tierras en el Predio2 identificado con PK_PREDIOS2_1972001000000100314, de propiedad del señor Ramón Adán Pérez Osorio, identificado con cedula de ciudadanía 1.396.287, este se encuentra ubicado en las coordenadas X(-w): - 75°14'33.30", Y(n): 6° 5'49.70" y Z:2281 msnm, vereda Las Cruces del municipio de Cocomá, el cual se describirá lo observado en la manera que se vaya desarrollando el presente informe:



Conectados por la Vida, la Equidad y el Desarrollo Sostenible

Corporación Autónoma Regional de las Cuencas de los Ríos Negro y Nare "CORNARE"
Km 50 Autopista Medellín - Bogotá. Carrera 59 N° 44-48 El Santuario - Antioquia. Nit:890985138-3
Teléfonos: 520 11 70 - 546 16 16, www.cornare.gov.co, e-mail: cliente@cornare.gov.co

Observaciones Predio 1:

- Al llegar a la entrada del predio se apreció una vivienda con una valla instalada por medio de la cual el municipio de Cocomá, le indica al solicitante en este caso la empresa de cría de ganado porcino **NATHUPIG S.A.S.**, que para iniciar con las actividades de movimiento de tierras deberá cumplir con unas especificaciones y lineamientos técnicos, los cuales hasta el momento al parecer no cuentan, toda vez, que mediante llamada telefónica a la Secretaria de Planeación del municipio de Cocomá manifestaron que no poseen ningún trámite y solicitud referente al movimiento de tierras, solamente emitieron por esta entidad un certificado de uso del suelo, (ver foto1).



Foto 1. Documento expedido por Secretaria de Planeación del municipio de Cocomá que no corresponde a un permiso de movimiento de tierras. FUENTE CORNARE 2021

- Seguidamente, se apreció que las actividades de movimiento de tierra habían finalizado, toda vez que se encuentra el suelo completamente nivelado y adecuado para la instalación de las cocheras que se desean instalar para el criadero del ganado porcino, (ver foto 2).




Foto 2. Predio intervenido por la empresa NATHUPIG. FUENTE CORNARE 2021

- El área total intervenida es aproximadamente **17.294m²** que es lo mismo a **1.73 Ha** (dato tomado de Google Earth), (ver imagen 1), en la cual se realizaron taludes con una altura superior a los tres (3.00) metros, sin contar con los lineamientos técnicos establecidos en el Acuerdo 265 del 11, artículo cuarto (ver foto 2).




Imagen 1 Predio intervenido en la vereda Cruces, donde se realizó un polígono para obtener un área aproximada.

Tomado de GOOGLE EARTH PRO 2021

- Del mismo modo, durante el recorrido se apreció la localización de tuberías en novafort de diámetros aproximado de 6 pulg, para usarlos como medida de evacuación de las aguas lluvias, sin embargo, se observó que en algunos sectores del movimiento de tierras, donde descargan dichas tuberías se construyeron unas zanjas para la evacuación de las aguas que posteriormente son conducidas hacia los taludes de la explanación, sin embargo, en algunos puntos se observa el suelo erosionado, pero aparentemente se identifica que están trabajando para controlarlo (ver foto 3 y 4).



Foto 3 Obras de drenaje con tubo de 4pulg. FUENTE CORNARE 2021



foto 4 obras de drenaje, predio 1. fuente Comare 2021.

- *Seguidamente se apreció que cerca al área intervenida pasan varias fuentes hídricas de las cuales solo una se considera que está respetando los retiros mínimos establecidos en el acuerdo 251 del 10 de agosto del 2011, sin embargo, en uno de los puntos del perímetro donde se realizó la actividad de movimiento de tierra, exactamente en el **P7 V.CRUCES** que tiene coordenadas X(-w): $-75^{\circ} 14' 40''$ Y(n): $6^{\circ} 5' 41,43''$, como se observa en la (imagen 2), se aprecia un nacimiento de agua, en el cual no se respetaron los retiros mínimos establecidos en el Acuerdo en mención (ver imagen 2).*




Imagen 2. Vista en Planta del predio intervenido, donde se ubica nacimiento de agua en el P7.

Imagen tomada desde GOOGLE EARTH PRO.

- *En la imagen 1 y 2 se aprecia que para realizar las actividades de movimientos de tierras no se consideraron las dos fuentes hídricas que pasan por el predio 1, sin embargo, en el **P7 V. CRUCES** (ver imagen 2), durante la visita se alcanzó a escuchar el sonido de una quebrada, indicando que está no está obstruida y las aguas lluvias del predio intervenido están descargando sobre la quebrada mediante un tubería en novafort de 4 pulgadas, tal y como se mencionó en el presente documento y se observa en la (foto 3).*
- *Aunado a lo anterior, se identificó en el sistema de información Geográfica MAP-GIS de Comare que, dentro del área intervenida pasa una fuente hídrica que atraviesa el predio 1, en la (imagen 3) que se muestra a continuación se indica el polígono correspondiente a la intervención realizada por la empresa NATHUPIG S.A.S., allí también se puede identificar la fuente hídrica que se afectó de manera directa, dicha fuente está ubicada en las coordenadas X(-w)- $75^{\circ}14'36,86''$, Y(n): $6^{\circ} 5'43.61''$, a una altura Z: 2270msn.*




Imagen 3. Localización del polígono donde se realizó la actividad de movimiento de tierras para explanación, en ella se localiza la fuente hídrica afectada. FUENTE CORNARE 2021.

- *En la siguiente imagen 4, se enseña cómo está trazada la fuente hídrica que fue intervenida por la actividad de movimiento de tierras.*



Imagen 4. Trazado longitudinal de la fuente hídrica con relación al área intervenida. Tomado de GOOGLE EARTH PRO 2021.

Conclusiones

- **El PREDIO1** identificado con **FMI: 0013341; PK_PREDIO1_1972001000000100159** y de propiedad del señor **Carlos Emilio Martínez Ocampo**, identificado con cédula de ciudadanía **750.263** ubicado en las coordenadas **X (-w): -75°14'37,4"**, **Y(n): 06°05'44,9"** y **Z:2263 msnm**, en la vereda **Los Cruces** del municipio de **Cocomá**, quien al parecer le dio la autorización a la **Empresa NATHUPIG S.A.S.** identificada con Nit. **9010758203** que está representada por el señor **Óscar Ricardo Buitrago Giraldo**, identificado con la cedula de ciudadanía **71.741.206**, para que realizaran las actividades de movimiento de tierras con el objetivo de nivelar y adecuar el terreno para construir corrales para ganado porcícola, dichas actividades fueron desarrolladas sin contar con los permisos de movimientos de tierras emitidos por la **Secretaría de Planeación** del municipio de **Cocomá** y las especificaciones técnicas contenidas en el **Acuerdo 265 del 2011** ..."Por el cual se establecen normas de aprovechamiento, protección y conservación del suelo en la jurisdicción de **CORNARE**"...

- *El área total intervenida donde se realizó el movimiento de tierras es de aproximadamente 17.294m² que es lo mismo a 1.73 Ha (dato tomado de Google Earth).*
- *A dicha actividad se suma que no se contó con la Asesoría Ambiental de Comare, toda vez que se apreció la intervención directa de una fuente hídrica que pasa por el área intervenida, la cual se encuentra en las coordenadas X(-w)-75°14'36.86", Y(n): 6° 5'43.61", a una altura Z: 2270msn dicha fuente en el momento de la visita no fue visible, pero de acuerdo con el sistema de información Geográfica MAP-GIS de Comare se identificó su existencia.*
- *Se encontró otra fuente hídrica la cual se encuentra ubicada en el punto denominado en el presente documento como P7 V. CRUCES, el cual está ubicado en las coordenadas X(-w): -75° 14' 40" Y(n): 6° 5' 41,43", localizada en el perímetro de la intervención, allí se ubicaron dos tuberías de novafort de 4 pulgadas, que descarga las aguas lluvias y de escorrentía superficial del PREDIO 1 sobre la quebrada mencionada en el presente párrafo.*
- *La Empresa NATHUPIG S.A.S. identificada con Nit. 9010758203 que está representada por el señor Óscar Ricardo Buitrago Giraldo identificado con la cedula de ciudadanía 71.741.206, realizó la actividad de movimiento de tierras sin contar con los retiros mínimos establecidos en el Acuerdo 251 del 2011 ... "Por medio del cual se fijan Determinantes Ambientales para la reglamentación de las rondas hídricas y las áreas de protección o conservación aferentes a las corrientes hídricas y nacimientos de agua en el Oriente del Departamento de Antioquia, jurisdicción de Comare"...*

(...)

FUNDAMENTOS JURÍDICOS

Que la Constitución Política de Colombia, en su Artículo 79 establece: "Todas las personas tienen derecho a gozar de un Ambiente sano" y en el artículo 80, consagra que "El Estado planificará el manejo y aprovechamiento de los recursos naturales, para garantizar su desarrollo sostenible, su conservación, restauración o sustitución, además, deberá prevenir y controlar los factores de deterioro ambiental, imponer las sanciones legales y exigir la reparación de los daños causados".

Que el Código de Recursos Naturales Renovables y de Protección al Medio Ambiente Decreto - Ley 2811 de 1974, consagra en su Artículo 1°: "El Ambiente es patrimonio común. El Estado y los particulares deben participar en su preservación y manejo, que son de utilidad pública e interés social".

a. Sobre la Imposición de medidas preventiva

La Ley 1333 de 2009, señala que las medidas preventivas tienen por objeto prevenir o impedir la ocurrencia de un hecho, la realización de una actividad o la existencia de una situación que atente contra el medio ambiente, los recursos naturales, el paisaje o la salud humana, tienen carácter preventivo y transitorio y se aplicarán sin perjuicio de las sanciones a que hubiere lugar; surten efectos inmediatos; contra ellas no proceden recurso alguno.

El Artículo 36 de la Ley 1333 de 2009, dispone que se podrán imponer alguna o algunas de las siguientes medidas preventivas:

1. Amonestación escrita.
2. Decomiso preventivo de productos, elementos, medios o implementos utilizados para cometer la infracción.
3. Aprehensión preventiva de especímenes, productos y subproductos de fauna y flora silvestres.
4. Suspensión de obra o actividad cuando pueda derivarse daño o peligro para el medio ambiente, los recursos naturales, el paisaje o la salud humana o cuando el proyecto, obra o actividad se haya iniciado sin permiso, concesión, autorización o licencia ambiental o ejecutado incumpliendo los términos de los mismos.

b. Sobre el inicio del procedimiento sancionatorio

De acuerdo a lo establecido en el artículo 1 de la Ley 1333 de 2009, el Estado es el titular de la potestad sancionatoria en materia ambiental.

El artículo 5 de la Ley 1333 de 2009 establece: *"Se considera infracción en materia ambiental toda acción u omisión que constituya violación de las normas contenidas en el Código de Recursos Naturales, Renovables Decreto-ley 2811 de 1974, en la Ley 99 de 1993, en la Ley 165 de 1994, y en las demás disposiciones ambientales vigentes, en que las sustituyan o modifiquen y en los actos administrativos emanados de la autoridad ambiental competente.*

Será también constitutivo de infracción ambiental la comisión de un daño al medio ambiente, con las mismas condiciones que para configurar la responsabilidad civil extracontractual establece el Código Civil y la legislación complementaria; a saber: el daño, el hecho generador con culpa o dolo y el vínculo causal entre los dos. Cuando estos elementos se configuren darán lugar a una sanción administrativa ambiental, sin perjuicio de la responsabilidad que para terceros pueda generar el hecho en materia civil.

Parágrafo 1º: En las infracciones ambientales se presume la culpa o dolo del infractor, quien tendrá a su cargo desvirtuarla.

Parágrafo 2º: El infractor será responsable ante terceros de la reparación de los daños y perjuicios causados por su acción u omisión".

c. Sobre las normas presuntamente violadas.

Que, conforme a lo dispuesto en el Decreto 2811 del 1974:

Artículo 8. *Se consideran factores que deterioran el ambiente, entre otros:*

a). *La contaminación del aire, de las aguas, del suelo y de los demás recursos naturales renovables.*

Se entiende por contaminación la alteración del ambiente con sustancias o formas de energía puestas en él, por actividad humana o de la naturaleza, en cantidades, concentraciones o niveles capaces de interferir el bienestar y la salud de las personas,

atentar contra la flora y la fauna, degradar la calidad del ambiente de los recursos de la nación o de los particulares.

Se entiende por contaminante cualquier elemento, combinación de elementos, o forma de energía que actual o potencialmente pueda producir alteración ambiental de las precedentemente descritas. La contaminación puede ser física, química o biológica;

- b). La degradación, la erosión y el revenimiento de suelos y tierras.*
- d). Las alteraciones nocivas del flujo natural de las aguas;*
- e). La sedimentación en los cursos y depósitos de agua;*
- f). Los cambios nocivos el lecho de las aguas.*

Artículo 179. El aprovechamiento de los suelos deberá efectuarse en forma de mantener su integridad física y su capacidad productora.

En la utilización de los suelos se aplicarán normas técnicas de manejo para evitar su pérdida o degradación, lograr su recuperación y asegurar su conservación..."

Que en el Artículo 4 del Acuerdo corporativo No. 265 del 06 de diciembre de 2011 se disponen los "Lineamientos y actividades necesarios para el manejo adecuado de los suelos en los procesos de movimientos de tierra" y lo dispuesto en este tiene como ámbito de aplicación los veintiséis (26) municipios que hacen parte de la jurisdicción Comare.

Que el Decreto 1076 de 2015 dispone:

"Artículo 2.2.3.2.24.1. Prohibiciones. Por considerarse atentatorias contra el medio acuático se prohíben las siguientes conductas:

1. Incorporar o introducir a las aguas o sus cauces cuerpos o sustancias sólidas, líquidas o gaseosas, o formas de energía en cantidades, concentraciones o niveles capaces de interferir con el bienestar o salud de las personas, atentar contra la flora y la fauna y demás recursos relacionados con el recurso hídrico.

3. Producir, en desarrollo de cualquier actividad, los siguientes efectos:

- a. La alteración nociva del flujo natural de las aguas;*
- b. La sedimentación en los cursos y depósitos de agua;*
- c. Los cambios nocivos del lecho o cauce de las aguas..."*

CONSIDERACIONES PARA DECIDIR

De acuerdo a lo anterior y teniendo en cuenta los hechos que se investigan, se vislumbra una violación a una norma de carácter ambiental la cual constituye, conforme al artículo 5 de la Ley 1333 de 2009, una infracción de carácter ambiental.

a. Hecho por el cual se investiga

Se investiga los hechos de:

1. Taponar la fuente hídrica "Sin nombre", localizada en las coordenadas X(-w)-75°14'36.86", Y(n): 6° 5'43.61", a una altura Z: 2270 msn, como consecuencia de las actividades de movimiento de tierras realizadas en el predio con coordenadas geográficas X(-w): -75°14' 37,4", Y(n): 06° 05' 44,9" y Z: 2263 msnm, ubicado en la vereda Los Cruces del municipio de Cocorná.
2. Obstruir la ronda hídrica de la fuente "Sin nombre", ubicada en las coordenadas X(-w): -75° 14' 40", Y(n): 6° 5' 41,43" y Z: 2270 msnm, en razón de las actividades de movimiento de tierras desarrolladas en el predio con coordenadas geográficas X(-w): -75°14' 37,4", Y(n): 06° 05' 44,9" y Z: 2263 msnm, ubicado en la vereda Los Cruces del municipio de Cocorná

b. Frente a la Imposición de la Medida Preventiva

Que, conforme a lo contenido en el Informe técnico de queja con radicado No. IT-05168 del 27 de agosto de 2021, se procederá a imponer medida preventiva de carácter ambiental por la presunta violación de la normatividad ambiental y con la que se busca prevenir, impedir o evitar la continuación de la ocurrencia de un hecho, la realización de una actividad o la existencia de una situación que atente contra el medio Ambiente, los recursos naturales, el paisaje o la salud humana.

Así mismo la Corte Constitucional en la Sentencia C-703 de 2010 sostuvo lo siguiente: *"Las medidas preventivas responden a un hecho, situación o riesgo que, según el caso y de acuerdo con la valoración de la autoridad competente, afecte o amenace afectar el medio ambiente, siendo su propósito el de concretar una primera y urgente respuesta ante la situación o el hecho de que se trate, y que si bien exige una valoración seria por la autoridad competente, se adopta en un estado de incertidumbre y, por lo tanto, no implica una posición absoluta o incontrovertible acerca del riesgo o afectación, como tampoco un reconocimiento anticipado acerca de la existencia del daño, ni una atribución definitiva de la responsabilidad, razones por las cuales su carácter es transitorio y da lugar al adelantamiento de un proceso administrativo a cuyo término se decide acerca de la imposición de una sanción. Así, no siendo la medida preventiva una sanción, además de que se aplica en un contexto distinto a aquel que da lugar a la imposición de una sanción, no hay lugar a predicar que por un mismo hecho se sanciona dos veces, pues la medida se adopta en la etapa inicial de la actuación administrativa para conjurar un hecho o situación que afecta el medio ambiente o genera un riesgo de daño grave que es menester prevenir, mientras que el procedimiento administrativo desarrollado después de la medida puede conducir a la conclusión de que no hay responsabilidad del presunto infractor y que, por mismo, tampoco hay lugar a la sanción que corresponde a la etapa final de un procedimiento administrativo y es la consecuencia jurídica de la violación o del daño consumado, comprobado y atribuido al infractor, y por lo mismo que la medida preventiva no se encuentra atada a la sanción, ni ésta depende necesariamente de aquella, no se configura el desconocimiento del principio non bis in idem, pues se trata de dos consecuencias diferentes producidas en circunstancias y en etapas diferentes"*

Que con la finalidad de evitar que se presenten situaciones que puedan generar afectaciones mayores al medio Ambiente y los Recursos Naturales o a la Salud Humana; esta Corporación, haciendo uso de sus atribuciones legales y constitucionales, procederá a imponer medida preventiva de suspensión inmediata de las actividades de movimiento de tierras, taponamiento de la fuente hídrica "Sin nombre", localizada en las coordenadas X(-w)-75°14'36.86", Y(n): 6° 5'43.61", a una altura Z: 2270 msn, y obstrucción de la ronda hídrica de la fuente "Sin nombre", ubicada en las coordenadas X(-w): -75° 14' 40", Y(n): 6° 5' 41,43" y Z: 2270 msnm, las cuales se han venido desarrollando en el predio con coordenadas geográficas X(-w): -75°14' 37,4", Y(n): 06° 05' 44,9" y Z: 2263 msnm, ubicado en la vereda Los Cruces del municipio de Cocomá, a la **EMPRESA NATHUPIG S.A.S**, identificado con Nit. 9010758203, a través de su representante legal, el señor **ÓSCAR RICARDO BUITRAGO GIRALDO**, identificado con la cédula de ciudadanía número 71.741.206, con fundamento en la normatividad anteriormente citada.

c. Individualización del presunto infractor

Como presunto responsable a la vulneración de las obligaciones contenidas en la normatividad descrita aparecen a la **EMPRESA NATHUPIG S.A.S**, identificado con Nit. 9010758203, a través de su representante legal, el señor **ÓSCAR RICARDO BUITRAGO GIRALDO**, identificado con la cédula de ciudadanía número 71.741.206, con fundamento en la normatividad anteriormente citada.

PRUEBAS

- Queja ambiental con radicado No. SCQ-134-0979 del 12 de julio de 2021.
- Informe técnico de queja No. IT-05168 del 27 de agosto de 2021.

En mérito de lo expuesto, este Despacho

DISPONE

ARTÍCULO PRIMERO: IMPONER MEDIDA PREVENTIVA DE SUSPENSIÓN INMEDIATA DE LAS ACTIVIDADES de movimiento de tierras, taponamiento de la fuente hídrica "Sin nombre", localizada en las coordenadas X(-w)-75°14'36.86", Y(n): 6° 5'43.61", a una altura Z: 2270msn, y obstrucción de la ronda hídrica de la fuente "Sin nombre", ubicada en las coordenadas X(-w): -75° 14' 40", Y(n): 6° 5' 41,43" y Z: 2263 msnm, las cuales se han venido desarrollando en el predio con coordenadas geográficas X(-w): -75°14' 37,4", Y(n): 06° 05' 44,9" y Z: 2263 msnm, ubicado en la vereda Los Cruces del municipio de Cocomá, a la **EMPRESA NATHUPIG S.A.S**, identificado con Nit. 9010758203, a través de su representante legal, el señor **ÓSCAR RICARDO BUITRAGO GIRALDO**, identificado con la cédula de ciudadanía número 71.741.206.

Parágrafo primero: Las medidas preventivas impuestas en el presente acto administrativo, se levantarán de oficio o a petición de parte, cuando se compruebe que han desaparecido las causas que las originaron.

Parágrafo segundo: Conforme a lo consagrado en el artículo 34 de la Ley 1333 de 2009, los gastos que ocasione la imposición de las medidas preventivas, serán a cargo del presunto infractor. En caso del levantamiento de la medida, los costos deberán ser cancelados antes de poder devolver el bien o reiniciar o reabrir la obra.

Parágrafo tercero: Conforme a lo consagrado en el artículo 32 de la Ley 1333 de 2009, la medida es de ejecución inmediata y no procede recurso alguno.

Parágrafo cuarto: El incumplimiento total o parcial a la medida preventiva impuesta en el presente acto administrativo, será causal de agravación de la responsabilidad en materia ambiental, si hay lugar a ella.

ARTÍCULO SEGUNDO: INICIAR PROCEDIMIENTO ADMINISTRATIVO SANCIONATORIO DE CARÁCTER AMBIENTAL a la EMPRESA NATHUPIG S.A.S, identificado con Nit. 9010758203, a través de su representante legal, el señor ÓSCAR RICARDO BUITRAGO GIRALDO, identificado con la cédula de ciudadanía número 71.741.206, con el fin de verificar los hechos u omisiones constitutivas de infracción a las normas ambientales, por las razones enunciadas en la parte motiva del presente acto administrativo.

ARTÍCULO TERCERO: Informar al investigado, que el expediente No. 051970338964, donde reposa la investigación en su contra, podrá ser consultado en la Oficina de Gestión documental de la Regional Bosques de Cornare, en horario de lunes a viernes entre las 8 a.m. y 4p.m.

Parágrafo: Para una adecuada prestación del servicio, se podrá comunicar vía telefónica a la Corporación, con el fin de manifestar el día y hora en que se realizara la revisión del expediente; para lo cual podrá comunicarse al número telefónico: 546 16 16 Ext. 551.

ARTÍCULO CUARTO: INFORMAR que, de conformidad con el artículo 20 de la Ley 1333 de 2009, iniciado el procedimiento sancionatorio, cualquier persona podrá intervenir para aportar pruebas, o auxiliar al funcionario competente, cuando sea procedente en los términos de los artículos 69 y 70 de la Ley 99 de 1993.

ARTÍCULO QUINTO: ORDENAR Al grupo técnico de la Regional Bosques realizar visita al predio donde se impuso la medida preventiva, a los treinta (30) días hábiles siguientes a la notificación de la presente actuación administrativa, con la finalidad de verificar el acatamiento de la medida preventiva, y de observar las condiciones ambientales del lugar.

ARTÍCULO SEXTO: COMUNICAR la presente actuación a la Procuraduría Agraria y Ambiental de Antioquia, de conformidad con el artículo 56 de la Ley 1333 de 2009, para tal efecto se ordena a la oficina de gestión documental remitir copia digital de la presente actuación administrativa a la Subdirección General de Servicio al Cliente al correo sancionatorios@comare.gov.co

ARTÍCULO SÉPTIMO: REMITIR copia del Informe técnico de queja No. IT-05168 del 27 de agosto de 2021, a la oficina de Planeación del municipio de Cocorná, para su conocimiento y competencia.

ARTÍCULO OCTAVO: NOTIFICAR personalmente el presente Acto administrativo a la **EMPRESA NATHUPIG S.A.S**, identificado con Nit. 9010758203, a través de su representante legal, el señor **ÓSCAR RICARDO BUITRAGO GIRALDO**, identificado con la cédula de ciudadanía número 71.741.206, en los términos de la Ley 1437 de 2011.

ARTÍCULO NOVENO: PUBLICAR en el boletín oficial de la Corporación, a través de la página Web, lo resuelto en este Acto Administrativo, de conformidad con lo establecido en los artículos 69 y 70 de la Ley 99 de 1993

ARTÍCULO DÉCIMO: Contra la presente decisión no procede recurso alguno de conformidad con lo establecido en la Ley 1333 de 2009.

NOTIFÍQUESE, COMUNÍQUESE, PUBLÍQUESE Y CÚMPLASE

Erika Yuliet Alzate A

ERIKA YULIET ALZATE AMARILES
DIRECTORA REGIONAL BOSQUES

Proyectó: Yiseth Paola Hernández V.

Revisó: Isabel Cristina Guzmán B

Expediente: SCQ-134-0979-2021

Técnico: Tatiana Daza