

Expediente: **SCQ-131-1498-2021**
Radicado: **RE-07976-2021**
Sede: **SUB. SERVICIO AL CLIENTE**
Dependencia: **Grupo Atención al Cliente**
Tipo Documental: **RESOLUCIONES**
Fecha: 19/11/2021 Hora: 12:12:20 Folios: 5



RESOLUCIÓN No.

POR MEDIO DE LA CUAL SE IMPONE UNA MEDIDA PREVENTIVA

EL SUBDIRECTOR GENERAL DE SERVICIO AL CLIENTE DE LA CORPORACIÓN AUTÓNOMA REGIONAL DE LAS CUENCAS DE LOS RÍOS NEGRO Y NARE, "CORNARE",

En uso de sus atribuciones legales, estatutarias, funcionales y

CONSIDERANDO

Que a la Corporación Autónoma Regional de la Cuencas de los Ríos Negro y Nare, "Cornare", le fue asignado el manejo, administración y fomento de los recursos naturales renovables dentro del territorio de su jurisdicción.

Que la Ley 99 de 1993, dispone que las Corporaciones Autónomas Regionales, ejercerán funciones de máxima autoridad ambiental en el área de su jurisdicción, y por lo tanto, podrán imponer y ejecutar medidas de policía y las sanciones previstas en la ley en caso de violación de las normas sobre protección ambiental y manejo de los recursos naturales renovables.

Que mediante Resolución con radicado RE-05191-2021 del 5 de agosto de 2021, se delegó competencia a la Subdirección General de Servicio al Cliente, para la atención de las quejas, lo que comprende, desde la recepción, registro y priorización, hasta la atención, el seguimiento administrativo de las actuaciones documentales, técnicas y jurídicas, en la misma resolución encontramos que El Subdirector de Servicio al Cliente, podrá realizar las actuaciones administrativas tendientes a la legalización de la medida preventiva impuesta en campo, mediante acta de medida preventiva en caso de flagrancia e igualmente imponer medidas preventivas que se deriven de las quejas o control y seguimiento ambientales.

ANTECEDENTES

Que mediante queja radicado SCQ-131-1498-2021 del 15 de octubre de 2021, se denunció que, en el municipio de San Vicente de Ferrer, vereda La Peña se estaban realizando "movimientos de tierra sobre dos fuentes hídricas".

Que, en atención a la queja descrita, personal técnico de la Subdirección de Servicio al Cliente, realizó visita el día 22 de octubre de 2021, visita que generó informe técnico con radicado IT-07184 del 11 de noviembre de 2021, en donde se observó lo siguiente:

"El 22 de octubre de 2021, se realiza visita a los predios identificados con cédula catastral No. 6742001000000600205 y 6742001000000700013, con folios de matrícula inmobiliaria No. FMI 020-64502 y 020-60422, respectivamente, ubicados según el SIG de Cornare dentro del área rural del Municipio de San Vicente – vereda La Peña, en atención a la queja con radicado No. SCQ-131-1498-2021 del 15 de octubre de 2021 en la cual se observa lo siguiente:

- *Al ingresar al predio, se evidencia que se han realizado caminos con un ancho aproximado de cuatro metros que conducen a dos explanaciones. Además, se observa que, con la construcción de estos caminos, se intervino el cauce natural de una fuente hídrica en las coordenadas 75°17'58.11" O; 6°15'51.65" N a 2013.5, punto en el que se estableció en su lecho una tubería de concreto de*

aproximadamente 36 pulgadas en una longitud aproximada de 6 metros y por encima se deposita un lleno con material homogéneo. En la explanación No. 1 (MDT 1) se tiene que el área es de aproximadamente 576 metros cuadrados, mientras que la explanación No. 2 el área es de aproximadamente 476 metros cuadrados; los caminos realizados poseen una longitud total de 281 metros (mediciones hechas en campo con la herramienta wikiloc).

(...) Es de anotar, que el movimiento de tierras No. 1 se encuentra a una distancia de 20 metros del cuerpo de agua aproximadamente, mientras que el movimiento de tierras No. 2 fue realizado a una distancia de cero metros de la fuente hídrica.

Por otro lado, se evidencia que, en la ejecución de los movimientos de tierras para la construcción de los caminos y las explanaciones, fueron intervenidos individuos forestales nativos, algunos ubicados dentro de la ronda hídrica de las fuentes evidenciadas en campo, sin embargo, no fue posible identificar la cantidad total de individuos intervenidos. Sin embargo, haciendo un análisis de las imágenes satelitales disponibles en la plataforma Google Earth, se evidencia que para el año 2017 (imagen más reciente), existía una cobertura boscosa en el área de intervención No. 2.

Mediante el uso del Sistema de Información Geográfico Interno de la Corporación (Geoportal), se identificó que el predio de interés se encuentra al interior de los límites del Plan de Ordenación y Manejo de la Cuenca Hidrográfica POMCA del Río Negro, aprobado en Cornare mediante la Resolución No. 112-7296 del 21 de diciembre de 2017 y mediante la Resolución No. 112-4795 del 08 de Noviembre de 2018, (...)

De lo anterior, se evidencia que, al realizar las determinantes ambientales conforme a lo establecido en el Plan de Ordenamiento y Manejo de la Cuenca del Río Negro, para el predio con FMI 020-64502 el 94.90% (2.99 Ha) del área del predio pertenece a áreas de restauración ecológica, el 1.12% (0.04 Ha) pertenece a Áreas de Importancia Ambiental y el 3.98% (0.13 Ha) pertenece a Áreas agrosilvopastoriles; para el caso del predio con FMI 020-60422, el 100% del predio pertenece a Áreas de restauración ecológico, por lo que de acuerdo a la Resolución 112-4795 del 08 de noviembre de 2018, son permitidas las siguientes actividades:

- **Áreas Agrosilvopastoriles:** Corresponden a aquellas áreas, cuyo uso agrícola, pecuario y forestal resulta sostenible, de manera tal que la presión que ejercen sobre los recursos naturales renovables (demanda), no sobrepase su capacidad de uso y disponibilidad (oferta), dando orientaciones técnicas para la reglamentación y manejo responsable y sostenible de los recursos suelo, agua y biodiversidad que definen y condicionan el desarrollo de estas actividades.
- **Áreas de restauración ecológica:** Es el proceso de asistir el restablecimiento de un ecosistema que ha sido degradado, dañado o destruido, mediante estudios sobre estructura, composición y funcionamiento del ecosistema degradado y de un ecosistema de referencia que brinde información del estado al cual se quiere alcanzar o del estado previo al disturbio, que servirá de modelo para planear un proyecto. Tiene por objeto iniciar o acelerar procesos de restablecimiento de un área degradada, dañada o destruida en relación a su función, estructura composición.
Se deberá garantizar una cobertura boscosa de por lo menos el 70% en cada uno de los predios que la integran, de tal forma que se garantice la continuidad de dicha cobertura predio a predio. En el otro 30% del predio podrán desarrollarse las actividades permitidas en los respectivos Planes de Ordenamiento Territorial así como los lineamientos establecidos en los acuerdos y determinantes ambientales de

CORNARE que les apliquen, las cuales deberán adelantarse teniendo como referencia esquemas de producción más limpia y buenas prácticas ambientales.

Nota: Es de mencionar que en el recorrido realizado por el funcionario se observó que el área intervenida No. 1 (MDT1) se encontraba en un terreno cuyas pendientes son pronunciadas, y donde se evidencia que en la parte baja transcurre una fuente hídrica.

- Al consultar los datos que se encuentran en la Ventanilla Única de Registro (VUR), se evidencia que el predio con FMI no. 020-085454, pertenece a las siguientes personas:

FMI Predios	Nombre	Cédula
FMI 020-64502	LAURA ROSA LÓPEZ DE MURILLO	22052033
	JESÚS MARÍA MURILLO SÁNCHEZ	3594951
FMI 020-60422	JUAN MANUEL HERNÁNDEZ	15504078
	MARÍA EUGENIA HERNÁNDEZ	32509083

Y además se concluyó:

- "Conforme a la visita realizada a los predios identificados con FMI No. 020-64502 y 020-60422, se evidencia que se realizó movimientos de tierras, los cuales no se ajustan a los lineamientos establecidos en el Acuerdo Corporativo 265 del 2011 "por el cual se establecen las normas de aprovechamiento, protección y conservación del suelo en la Jurisdicción de CORNARE", toda vez que, se evidencian zonas expuestas, ausencia de medidas de manejo y control de material, lo que indica incumplimiento a los numerales No. 6 y 8 del artículo cuarto del Acuerdo 265/2011. De igual forma, se evidencia que la ejecución de esta actividad derivó en la intervención de los recursos naturales como sigue:

- Implementación de una tubería de concreto de aproximadamente 36 pulgadas en el cauce natural de la fuente hídrica sin nombre 2 con una longitud aproximada de 6 metros, en las coordenadas 75°17'58.11" O; 6°15'51.65" N a 2013.5, como obra de cruce sobre la cual se depositó material homogéneo para la construcción de caminos para la ejecución de los movimientos de tierra, actividad que se encuentra interviniendo el cauce natural de la fuente hídrica y que al revisar la base de datos Corporativa no se evidencia ningún permiso ante la Cornare.

Nota: Al ser una obra que realiza una intervención sobre el cauce natural de la fuente y que no posee los permisos ambientales para hacerlo, se desconoce las características técnicas bajo las cuales fue implementado el sistema, hecho que puede generar un riesgo de socavación y/o inundación en el tramo intervenido.

Adicionalmente, se evidencia que la ejecución del movimiento de tierras No. 2 se realizó a cero (0) metros del cauce natural de la fuente hídrica sin nombre 2, mientras que el movimiento de tierras No. 1 se ejecutó a aproximadamente 20 metros de la fuente hídrica sin nombre 1, en un terreno de alta pendiente.

Ahora bien, aplicando la metodología matricial establecida en el Anexo 1 del acuerdo 251 del 2011 "Por medio del cual se fijan Determinantes ambientales para la reglamentación de las rondas hídricas y áreas de protección o conservación aferentes a las corrientes hídricas y nacimientos de agua en el Oriente del Departamento de Antioquia, jurisdicción de CORNARE", se determinó que la ronda hídrica para las fuentes hídricas sin nombre 1 y 2, es de 40 metros a ambos lados del cauce natural por donde discurren las aguas de los cuerpos hídricos mencionados, así las cosas, se evidencia que con las actividades ejecutadas dentro de los predios con FMI No. 020-64502 y 020-60422, se encuentra dentro de ronda hídrica.

- Conforme a lo evidenciado en la visita de campo, en los predios identificados con FMI No. 020-64502 y 020-60422 se ha realizado tala de individuos forestales como resultado de la ejecución de la actividad de movimiento de tierras (MDT2), por lo que se procedió a realizar la medición del área intervenida, considerando que posee características asociadas a un bosque nativo secundario, en el cual se puede asumir que la distancia de siembra entre individuos es de 3x3, cuya cantidad de individuos por hectárea corresponde a 1111 árboles.

En este sentido, el área total intervenida con presencia de cobertura boscosa es de aproximadamente 476 metros cuadrados, equivalente a un total de 53 individuos forestales talados o intervenidos por la actividad de movimiento de tierras."

Que verificada la Ventanilla Única de Registro – VUR en fecha 17 de noviembre de 2021, se encontró que respecto del predio identificado con 020-64502 que la titularidad del derecho real de dominio lo ostenta en la actualidad los señores Laura Rosa López de Murillo identificada con cédula de ciudadanía 22.052.033, Tais Tatiana Mazo Gallego identificada con cédula de ciudadanía 44.004.880, Andrés Felipe Avendaño Suarez identificado con cédula de ciudadanía 71.378.912, Jennifer Johana Valdés Londoño identificada con cédula de ciudadanía 1.017.158.144, Edison Andrés Melchor Giraldo identificado con cédula de ciudadanía 1.094.907.912 y Julián Pineda Betancur identificado con cédula de ciudadanía 1.128.431.573 y respecto del predio identificado con FMI 020-60422 la titularidad del derecho real de dominio lo ostenta en la actualidad los señores Juan Manuel Hernández Carmona identificado con cédula de ciudadanía 15.504.078 y María Eugenia Hernández Carmona identificada con cédula de ciudadanía 32.509.083.

Que revisadas las bases de datos Corporativas no se encontró permiso de ocupación de cauce en beneficio del predio FMI 020-64502, así como tampoco permiso de aprovechamiento forestal en beneficio de los predios con FMI 020-64502 y FMI 020-60422.

FUNDAMENTOS JURÍDICOS

Que la Constitución Política de Colombia, en su artículo 79 establece: "Todas las personas tienen derecho a gozar de un ambiente sano" y en el artículo 80, consagra que "El Estado planificará el manejo y aprovechamiento de los recursos naturales, para garantizar su desarrollo sostenible, su conservación, restauración o sustitución, además, deberá prevenir y controlar los factores de deterioro ambiental, imponer las sanciones legales y exigir la reparación de los daños causados".

Que el Código de Recursos Naturales Renovables y de Protección al Medio Ambiente Decreto - Ley 2811 de 1974, consagra en su artículo 1º: "El Ambiente es patrimonio común.

El Estado y los particulares deben participar en su preservación y manejo, que son de utilidad pública e interés social”.

Que la Ley 1333 de 2009, señala que las medidas preventivas tienen por objeto prevenir o impedir la ocurrencia de un hecho, la realización de una actividad o la existencia de una situación que atente contra el medio ambiente, los recursos naturales, el paisaje o la salud humana, tienen carácter preventivo y transitorio y se aplicarán sin perjuicio de las sanciones a que hubiere lugar; surten efectos inmediatos; contra ellas no proceden recurso alguno.

Que el Decreto 2811 De 1974, establece en su artículo octavo, lo siguiente:

“Artículo 8 Se consideran factores que deterioran el ambiente, entre otros: (...)

d.- Las alteraciones nocivas del flujo natural de las aguas;..

f.- Los cambios nocivos del lecho de las aguas;

g) La extinción o disminución cuantitativa o cualitativa de especies animales y vegetales o de recursos genéticos;

(...)

Que el Acuerdo 265 de 2011 de Cornare, establece lo siguiente:

ARTÍCULO CUARTO. Lineamientos y actividades necesarias para el manejo adecuado de los suelos en los procesos de movimientos de tierra. Todo movimiento de tierras deberá acometer las acciones de manejo ambiental adecuado que se describen a continuación: (...)

6. Durante el proceso de construcción, los taludes tanto de corte como de lleno deben protegerse con elementos impermeables a fin de evitar procesos erosivos o deslizamientos. (...)

8. Los movimientos de tierra deberán realizarse por etapas, ejecutados en frentes de trabajo en los cuales se deben implementar los mecanismos oportunos de control de erosión y de revegetalización. La planificación en la ejecución de estas etapas deberá relacionarse en los planes de manejo exigidos por los Entes Territoriales...”

Que el Acuerdo 251 de 2011 de Cornare, en su artículo 6º establece:

“INTERVENCION DE LAS RONDAS HIDRICAS: Las intervenciones de las rondas hídricas podrán ser efectuadas solamente para proyectos de parques lineales, infraestructura de servicios públicos e infraestructura de movilidad, siempre y cuando no generen obstrucciones al libre escurrimiento de la corriente y se fundamenten en estudios y diseños técnicos previamente concertados con Cornare, los cuales deben plantear las acciones preventivas, de control, de mitigación o de compensación de las afectaciones ambientales que pudieran generarse.”

Que el Decreto 1076 de 2015 en su artículo 2.2.3.2.12.1., dispone:

2.2.3.2.12.1. “Ocupación. La construcción de obras que ocupen el cauce de una corriente o depósito de agua requiere autorización, que se otorgará en las condiciones que establezca la Autoridad Ambiental competente. Igualmente se requerirá permiso cuando se trate de la ocupación permanente o transitoria de playas...”

Que la Resolución No. 112-4795 -2018 del 8 de noviembre de 2018 “Por medio de la cual se establece el régimen de usos al interior de la zonificación ambiental del Plan de

Ordenación y Manejo de la Cuenca Hidrográfica del Río Negro en la jurisdicción de CORNARE”.

Que el artículo 36 de la Ley 1333 de 2009, dispone que se podrán imponer alguna o algunas de las siguientes medidas preventivas:

1. Amonestación escrita.
2. Decomiso preventivo de productos, elementos, medios o implementos utilizados para cometer la infracción.
3. Aprehensión preventiva de especímenes, productos y subproductos de fauna y flora silvestres.
4. Suspensión de obra o actividad cuando pueda derivarse daño o peligro para el medio ambiente, los recursos naturales, el paisaje o la salud humana o cuando el proyecto, obra o actividad se haya iniciado sin permiso, concesión, autorización o licencia ambiental o ejecutado incumpliendo los términos de estos.

CONSIDERACIONES PARA DECIDIR

Que conforme a lo contenido en el informe técnico No. IT-07184-2021 del 11 de noviembre de 2021 se procederá a imponer medida preventiva de carácter ambiental por la presunta violación de la normatividad ambiental y con la que se busca prevenir, impedir o evitar la continuación de la ocurrencia de un hecho, la realización de una actividad o la existencia de una situación que atente contra el medio Ambiente, los recursos naturales, el paisaje o la salud humana.

Que frente a la imposición de las medidas preventivas, la Corte Constitucional en la **Sentencia C-703 de 2010**, sostuvo lo siguiente: *“Las medidas preventivas responden a un hecho, situación o riesgo que, según el caso y de acuerdo con la valoración de la autoridad competente, afecte o amenace afectar el medio ambiente, siendo su propósito el de concretar una primera y urgente respuesta ante la situación o el hecho de que se trate, y que si bien exige una valoración seria por la autoridad competente, se adopta en un estado de incertidumbre y, por lo tanto, no implica una posición absoluta o incontrovertible acerca del riesgo o afectación, como tampoco un reconocimiento anticipado acerca de la existencia del daño, ni una atribución definitiva de la responsabilidad, razones por las cuales su carácter es transitorio y da lugar al adelantamiento de un proceso administrativo a cuyo término se decide acerca de la imposición de una sanción. Así, no siendo la medida preventiva una sanción, además de que se aplica en un contexto distinto a aquel que da lugar a la imposición de una sanción, no hay lugar a predicar que por un mismo hecho se sanciona dos veces, pues la medida se adopta en la etapa inicial de la actuación administrativa para conjurar un hecho o situación que afecta el medio ambiente o genera un riesgo de daño grave que es menester prevenir, mientras que el procedimiento administrativo desarrollado después de la medida puede conducir a la conclusión de que no hay responsabilidad del presunto infractor y que, por mismo, tampoco hay lugar a la sanción que corresponde a la etapa final de un procedimiento administrativo y es la consecuencia jurídica de la violación o del daño consumado, comprobado y atribuido al infractor, y por lo mismo que la medida preventiva no se encuentra atada a la sanción, ni ésta depende necesariamente de aquella, no se configura el desconocimiento del principio non bis in idem, pues se trata de dos consecuencias diferentes producidas en circunstancias y en etapas diferentes”*.

Que con la finalidad de evitar que se presenten situaciones que puedan generar afectaciones mayores al medio Ambiente y los Recursos Naturales o a la Salud Humana; esta Corporación, haciendo uso de sus atribuciones legales y constitucionales, procederá a imponer medida preventiva de **SUSPENSIÓN INMEDIATA** de las actividades de

movimiento de tierras para apertura de vías y la construcción de dos explanaciones, actividad que se está desarrollando sin cumplir los lineamientos establecidos en el Acuerdo Corporativo 265 de 2011 de Cornare y con lo cual se está interviniendo cobertura boscosa y ronda hídrica de protección de fuentes hídricas que discurren los predios identificados con FMI 020-64502 y 020-60422.

Adicional a lo anterior, se advierte que en el predio identificado con FMI 020-64502 se implementó una tubería de concreto de aproximadamente 36 pulgadas en el cauce natural de la fuente hídrica *sin nombre* 2 con una longitud aproximada de 6 metros, en las coordenadas 75°17'58.11" O; 6°15'51.65" N a 2013.5, como obra de cruce sobre la cual se depositó material homogéneo para la construcción de caminos para la ejecución de los movimientos de tierra, actividad que se encuentra interviniendo el cauce natural de la fuente hídrica y que no cuenta con el respectivo permiso emitido por la Autoridad Ambiental competente, por lo que se ordenará a los propietarios del predio de la referencia, el restablecimiento del cauce a las condiciones previas a la intervención.

La anterior medida se impone dado que las actividades desplegadas no se encuentran autorizadas por parte de la autoridad ambiental competente y a que la zona intervenida presenta restricciones ambientales de acuerdo la Resolución No. 112-4795 del 8 de noviembre de 2018 *"Por medio de la cual se establece el régimen de usos al interior de la zonificación ambiental del Plan de Ordenación y Manejo de la Cuenca Hidrográfica del río Negro en la jurisdicción de CORNARE"* situación evidenciada el día 22 de octubre de 2021, hallazgo plasmado en informe técnico IT-07184 del 11 de noviembre de 2021.

La presente medida se impondrá a los señores Laura Rosa López de Murillo identificada con cédula de ciudadanía 22.052.033, Tais Tatiana Mazo Gallego identificada con cédula de ciudadanía 44.004.880, Andrés Felipe Avendaño Suarez identificado con cédula de ciudadanía 71.378.912, Jennifer Johana Valdés Londoño identificada con cédula de ciudadanía 1.017.158.144, Edison Andrés Melchor Giraldo identificado con cédula de ciudadanía 1.094.907.912 y Julián Pineda Betancur identificado con cédula de ciudadanía 1.128.431.573 en calidad de propietarios del predio identificado con FMI 020-64502 y a los señores Juan Manuel Hernández Carmona identificado con cédula de ciudadanía 15.504.078 y María Eugenia Hernández Carmona identificada con cédula de ciudadanía 32.509.083 en calidad de propietarios del predio identificado con FMI 020-60422.

PRUEBAS

- Queja ambiental radicado N°SCQ-131-1498 del 15 de octubre de 2021.
- Informe Técnico de queja IT-07184 del 11 de noviembre de 2021.
- Consulta realizada en la ventanilla única de registro inmobiliario (VUR), el día 17 de noviembre de 2021.

En mérito de lo expuesto, este Despacho

RESUELVE

ARTÍCULO PRIMERO: IMPONER MEDIDA PREVENTIVA DE SUSPENSIÓN INMEDIATA de las actividades de movimiento de tierras para apertura de vías y la construcción de dos explanaciones, actividad que se está desarrollando sin cumplir los lineamientos establecidos en el Acuerdo Corporativo 265 de 2011 y con lo cual se está interviniendo cobertura boscosa y la ronda hídrica de protección de fuentes hídricas que discurren los predios identificados con FMI 020-64502 y 020-60422, hechos evidenciada el día 22 de octubre de 2021, hallazgo plasmado en informe técnico IT-07184 del 11 de noviembre de

Ruta: Intranet Corporativa / Apoyo / Gestión Jurídica / Anexos / Ambiental / Sancionatorio Ambiental

Vigencia desde:
13-Jun-19

F-GJ-78/V.05

Conectados por la Vida, la Equidad y el Desarrollo Sostenible

Corporación Autónoma Regional de las Cuencas de los Ríos Negro y Nare "CORNARE"

Km 50 Autopista Medellín - Bogotá. Carrera 59 N° 44-48 El Santuario - Antioquia. Nit:890985138-3

Teléfonos: 520 11 70 – 546 16 16, www.cornare.gov.co, e-mail: cliente@cornare.gov.co

2021, la presente medida se impone a los señores **LAURA ROSA LOPEZ MURILLO** identificada con cédula de ciudadanía 22.052.033, **TAIS TATIANA MAZO GALLEGO** identificada con cédula de ciudadanía 44004880, **ANDRES FELIPE AVENDAÑO SUAREZ** identificado con cédula de ciudadanía 71378912, **JENNIFER JOHANA VALDES LONDOÑO** identificada con cédula de ciudadanía 1017158144, **EDISON ANDRES MELCHOR GIRALDO** identificado con cédula de ciudadanía 1094907912, **JULIAN PINEDA BETANCUR** identificado con cédula de ciudadanía 1128431573, **JUAN MANUEL HERNÁNDEZ CARMONA** identificado con cédula de ciudadanía 15.504.078 y **MARÍA EUGENIA HERNÁNDEZ CARMONA** identificada con cédula de ciudadanía 32.509.083, de conformidad a lo expuesto en la parte motiva de la presente providencia.

PARÁGRAFO 1º: Las medidas preventivas impuestas en el presente acto administrativo, se levantarán de oficio o a petición de parte, cuando se compruebe que han desaparecido las causas que las originaron.

PARÁGRAFO 2º: Conforme a lo consagrado en el artículo 34 de la Ley 1333 de 2009, los gastos que ocasione la imposición de las medidas preventivas serán a cargo del presunto infractor. En caso del levantamiento de la medida, los costos deberán ser cancelados antes de poder devolver el bien o reiniciar o reabrir la obra.

PARÁGRAFO 3º: Conforme a lo consagrado en el artículo 32 de la Ley 1333 de 2009, la medida es de ejecución inmediata y no procede recurso alguno.

PARÁGRAFO 4º El incumplimiento total o parcial a la medida preventiva impuesta en el presente acto administrativo, será causal de agravación de la responsabilidad en materia ambiental, si hay lugar a ella.

ARTÍCULO SEGUNDO: REQUERIR a los señores Laura Rosa López de Murillo, Tais Tatiana Mazo Gallego, Andrés Felipe Avendaño Suarez, Jennifer Johana Valdés Londoño, Edison Andrés Melchor Giraldo, Julián Pineda, Juan Manuel Hernández Carmona y María Eugenia Hernández Carmona, para que procedan inmediatamente a realizar las siguientes acciones:

1. Informar quienes son las personas responsables de los movimientos de tierras desarrollados en los predios con FMI: 020-64502 y 020-60422.
2. Abstenerse de realizar sin autorización, la intervención sobre la cobertura boscosa existente en los predios.
3. Retornar las zonas asociadas a la Ronda Hídrica de las fuentes identificadas en campo a las condiciones previas a la intervención, sin causar afectaciones a las mismas.
4. Respetar los retiros a la ronda hídrica de las fuentes hídricas que discurren por los predios identificados con FMI 020-64502 y 020-60422, en una margen de 40 metros a lado y lado de su cauce natural, conforme a lo establecido por el Acuerdo 251 del 2011.
5. Implementar acciones encaminadas a evitar que el material suelto y expuesto sea arrastrado hacia las fuentes hídricas identificadas en campo que discurren por los predios identificados con FMI 020-64502 y 020-60422. Lo anterior, corresponde a revegetalización de las áreas expuestas y/o implementación mecanismos de control y retención de material.

PARÁGRAFO 1º: Se advierte que los predios identificados con folio de matrícula inmobiliaria FMI 020-64502 y 020-60422, presentan restricciones ambientales de conformidad a la Resolución No. 112-4795 del 8 de noviembre de 2018 *"Por medio de la cual se establece el régimen de usos al interior de la zonificación ambiental del Plan de*

Ordenación y Manejo de la Cuenca Hidrográfica del río Negro en la jurisdicción de CORNARE".

PARÁGRAFO 2: Se pone de presente que de conformidad a lo que consagra el artículo 5 de la Ley 1333 de 2009 se considera infracción en materia ambiental la omisión al cumplimiento de las órdenes dadas en los actos administrativos emanados por la autoridad ambiental competente.

ARTÍCULO TERCERO: REQUERIR a los señores Laura Rosa López de Murillo, Tais Tatiana Mazo Gallego, Andrés Felipe Avendaño Suarez, Jennifer Johana Valdés Londoño, Edison Andrés Melchor Giraldo y Julián Pineda, para que procedan a restablecer de forma inmediata la fuente hídrica sin nombre 2, a las condiciones previas a la intervención, específicamente, en la obra ubicada en el punto con coordenadas 75°17'58.11" O; 6°15'51.65" N a 2013.5.

PARÁGRAFO: Se pone de presente que de conformidad a lo que consagra el artículo 5 de la Ley 1333 de 2009 se considera infracción en materia ambiental la omisión al cumplimiento de las órdenes dadas en los actos administrativos emanados por la autoridad ambiental competente.

ARTÍCULO CUARTO: ORDENAR a la Subdirección de Servicio al Cliente, Grupo de Control y Seguimiento, realizar visita al predio donde se impuso la medida preventiva dentro de los 30 días hábiles siguientes a la publicación de la presente actuación administrativa, en aras de identificar el cumplimiento de las ordenes emitidas en la presente actuación.


ARTÍCULO QUINTO: COMUNICAR el presente Acto administrativo a los señores Laura Rosa López de Murillo, Tais Tatiana Mazo Gallego, Andrés Felipe Avendaño Suarez, Jennifer Johana Valdés Londoño, Edison Andrés Melchor Giraldo, Julián Pineda, Juan Manuel Hernández Carmona y María Eugenia Hernández Carmona.

ARTÍCULO SEXTO: REMITIR copia del presente asunto al municipio de San Vicente de Ferrer para su conocimiento y lo de su competencia

ARTÍCULO SÉPTIMO: PUBLICAR en el boletín oficial de la Corporación, a través de la página web, lo resuelto en este Acto Administrativo.

ARTÍCULO OCTAVO: Contra la presente decisión no procede recurso alguno en la vía administrativa, de conformidad con lo dispuesto en el artículo 32 de la Ley 1333 de 2009.

PUBLÍQUESE, COMUNÍQUESE Y CÚMPLASE


JAVIER VALENCIA GONZÁLEZ
Subdirector General de Servicio al Cliente

Expediente: SCQ-131-1498-2021

Fecha: 17/11/2021

Proyectó: OrnellaA.

Revisó: MarcelaB

Aprobó: JohnM

Técnico: carlosS

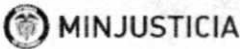
Dependencia: subdirección de servicio al cliente

Ruta: Intranet Corporativa / Apoyo/ Gestión Jurídica/Anexos /Ambiental / Sancionatorio Ambiental

Vigencia desde:
13-Jun-19

F-GJ-78/V.05

SCA-131-1498-2021



Estado Jurídico del Inmueble


Fecha: 17/11/2021
Hora: 10:04 AM
No. Consulta: 279255429
No. Matricula Inmobiliaria: 020-64502
Referencia Catastral:

Alertas en protección, restitución y formalización

Alertas en protección, restitución y formalización

Alertas comunicaciones, suspensiones y acumulaciones procesales

ORIGEN	DESCRIPCIÓN	FECHA	DOCUMENTO
Arbol ()			
Lista ()			
ANOTACION: Nro 1 Fecha: 22-06-2001 Radicación: 2001-3134			
Doc: ESCRITURA 48 del 2001-02-12 00:00:00 NOTARIA UNICA de SAN VICENTE VALOR ACTO: \$500.000			
ESPECIFICACION: 101 COMPRAVENTA			
PERSONAS QUE INTERVIENEN EN EL ACTO (X-Titular de derecho real de dominio,I-Titular de dominio incompleto)			
DE: GIL BOTERO LUIS EDUARDO CC 3595471			
A: MURILLO SANCHEZ JESUS MARIA CC 3594951 X			
A: LOPEZ DE MURILLO LAURA ROSA CC 22052033 X			
ANOTACION: Nro 2 Fecha: 26-04-2021 Radicación: 2021-6638			
Doc: ESCRITURA 243 del 2021-03-29 00:00:00 NOTARIA UNICA de SAN VICENTE VALOR ACTO: \$20.000.000			
ESPECIFICACION: 0109 ADJUDICACION EN SUCESION PARTIDA UNICA HIJUELA UNICA (ADJUDICACION EN SUCESION)			
PERSONAS QUE INTERVIENEN EN EL ACTO (X-Titular de derecho real de dominio,I-Titular de dominio incompleto)			
DE: MURILLO SANCHEZ JESUS MARIA CC 3594951			
A: MAZO GALLEG0 TAIS TATIANA CC 44004880 X 8.3%			
A: AVENDAÑO SUAREZ ANDRES FELIPE CC 71378912 X 8.3%			
A: VALDES LONDOÑO JENNIFER JOHANA CC 1017158144 X 8.3%			
A: MELCHOR GIRALDO EDISON ANDRES CC 1094907912 X 8.3%			
A: PINEDA BETANCUR JULIAN CC 1128431573 X 66.8%			



Estado Jurídico del Inmueble

Fecha: 17/11/2021
Hora: 10:07 AM
No. Consulta: 279257563
No. Matricula Inmobiliaria: 020-60422
Referencia Catastral: 07-014

Alertas en protección, restitución y formalización

Alertas en protección, restitución y formalización

Alertas comunicaciones, suspensiones y acumulaciones procesales

ORIGEN	DESCRIPCIÓN	FECHA	DOCUMENTO
Arbol ()			
Lista ()			
ANOTACION: Nro 1 Fecha: 24-07-1960 Radicación: SN Doc: SENTENCIA SN del 1960-05-30 00:00:00 JUZGADO CIVIL DEL CIRCUITO de RIONEGRO VALOR ACTO: \$2.381 ESPECIFICACION: 150 ADJUDICACION EN SUCESION PERSONAS QUE INTERVIENEN EN EL ACTO (X-Titular de derecho real de dominio,I-Titular de dominio incompleto) DE: CARVAJAL IDARRAGA NEMESIO A: CARVAJAL MARIN NEMESIO X			
ANOTACION: Nro 2 Fecha: 18-12-1992 Radicación: 6499 Doc: RESOLUCION 05 del 1992-11-11 00:00:00 VALORIZACION DEPARTAMENTAL de MEDELLIN VALOR ACTO: \$ ESPECIFICACION: 430 VALORIZACION PERSONAS QUE INTERVIENEN EN EL ACTO (X-Titular de derecho real de dominio,I-Titular de dominio incompleto) DE: VALORIZACION DEPARTAMENTAL A: CARVAJAL MARIN NEMESIO X			
ANOTACION: Nro 3 Fecha: 01-10-1993 Radicación: 5824 Doc: RESOLUCION 11 del 1993-10-01 00:00:00 VALORIZACION DEPARTAMENTAL de MEDELLIN VALOR ACTO: \$ Se cancela anotación No: 2 ESPECIFICACION: 780 CANCELACION DE VALORIZACION. PERSONAS QUE INTERVIENEN EN EL ACTO (X-Titular de derecho real de dominio,I-Titular de dominio incompleto) DE: VALORIZACION DEPARTAMENTAL A: CARVAJAL MARIN NEMESIO X			

ANOTACION: Nro 4 Fecha: 08-10-1999 Radicación: 1999-5740
Doc: ESCRITURA 306 del 1999-10-03 00:00:00 NOTARIA UNICA de SAN VICENTE VALOR ACTO: \$779.040
ESPECIFICACION: 150 ADJUDICACION EN SUCESION
PERSONAS QUE INTERVIENEN EN EL ACTO (X-Titular de derecho real de dominio,I-Titular de dominio incompleto)
DE: CARVAJAL MARIN NEMESIO CC 3594877
A: CARVAJAL MARIN MANUEL JOSE CC 3596125 X
A: BEDOYA AGUDELO MARIA BENIGNA CC 21905103 X
A: CARVAJAL MARIN BERTHA LIBIA CC 22052192 X
A: CARVAJAL BEDOYA MIRYAM DEL SOCORRO CC 43421079 X
A: CARVAJAL MARIN JUAN ANGEL CC 70285471 X
A: CARVAJAL BEDOYA EDGAR HERNAN CC 70288614 X

ANOTACION: Nro 5 Fecha: 08-10-1999 Radicación: 1999-5741
Doc: ESCRITURA 308 del 1999-10-03 00:00:00 NOTARIA UNICA de SAN VICENTE VALOR ACTO: \$780.000
ESPECIFICACION: 101 COMPRAVENTA ESTE Y OTROS PREDIOS
PERSONAS QUE INTERVIENEN EN EL ACTO (X-Titular de derecho real de dominio,I-Titular de dominio incompleto)
DE: CARVAJAL MARIN MANUEL JOSE CC 3596125
DE: BEDOYA AGUDELO MARIA BENIGNA CC 21905113
DE: CARVAJAL MARIN BERTHA LIBIA CC 22052192
DE: CARVAJAL BEDOYA MIRYAM DEL SOCORRO CC 43421079
DE: CARVAJAL MARIN JUAN ANGEL CC 70285471
DE: CARVAJAL BEDOYA EDGAR HERNAN CC 70288614
A: CARMONA HERNANDEZ MARIA EMILSEN DE JESUS CC 21680407 X
A: HERNANDEZ CARMONA JESUS ALBERTO CC 71530183 X

ANOTACION: Nro 6 Fecha: 04-12-2000 Radicación: 2000-6854
Doc: ESCRITURA 435 del 2000-12-03 00:00:00 NOTARIA UNICA de SAN VICENTE VALOR ACTO: \$390.000
ESPECIFICACION: 101 COMPRAVENTA DERECHO DE CUOTA DEL 50%.-MODO DE ADQUIRIR.
PERSONAS QUE INTERVIENEN EN EL ACTO (X-Titular de derecho real de dominio,I-Titular de dominio incompleto)
DE: HERNANDEZ CARMONA JESUS ALBERTO CC 71530183
A: CARMONA HERNANDEZ MARIA EMILSEN DE JESUS CC 21680407 X

ANOTACION: Nro 7 Fecha: 11-12-2003 Radicación: 2003-7438
Doc: ESCRITURA 439 del 2003-12-07 00:00:00 NOTARIA UNICA de SAN VICENTE VALOR ACTO: \$823.000
ESPECIFICACION: 0125 COMPRAVENTA (COMPRAVENTA)
PERSONAS QUE INTERVIENEN EN EL ACTO (X-Titular de derecho real de dominio,I-Titular de dominio incompleto)
DE: CARMONA HERNANDEZ MARIA EMILSEN DE JESUS CC 21680407
A: HERNANDEZ CARMONA JUAN MANUEL CC 15504078 X 1/2
A: HERNANDEZ CARMONA MARIA EUGENIA CC 32509083 X 1/2

ANOTACION: Nro 8 Fecha: 26-04-2021 Radicación: 2021-6697
Doc: ESCRITURA 1443 del 2021-04-12 00:00:00 NOTARIA SEGUNDA de RIONEGRO VALOR ACTO: \$
ESPECIFICACION: 0920 LOTE0 (LOTE0)
PERSONAS QUE INTERVIENEN EN EL ACTO (X-Titular de derecho real de dominio,I-Titular de dominio incompleto)
DE: HERNANDEZ CARMONA JUAN MANUEL CC 15504078 X
DE: HERNANDEZ CARMONA MARIA EUGENIA CC 32509083 X