



CORNARE	Número de Expediente: 050020635496
NÚMERO RADICADO:	133-0158-2020
Sede o Regional:	Regional Páramo
Tipo de documento:	ACTOS ADMINISTRATIVOS-RESOLUCIONES AMBI
Fecha...	08/07/2020 Hora: 16:05:12.24... Folios: 4

RESOLUCIÓN No.

POR MEDIO DE LA CUAL SE REGISTRA UNA PLANTACIÓN FORESTAL PROTECTORA PRODUCTORA Y SE ADOPTAN OTRAS DETERMINACIONES.

LA DIRECTORA DE LA REGIONAL PÁRAMO DE LA CORPORACIÓN AUTÓNOMA REGIONAL DE LAS CUENCAS DE LOS RÍOS NEGRO – NARE, CORNARE. En uso de sus atribuciones legales y delegatarias y

CONSIDERANDO

1. Que mediante Auto 133-0115 del 17 de junio de 2020, la Corporación dio inicio al trámite ambiental de **REGISTRO DE PLANTACIÓN FORESTAL PROTECTORA PRODUCTORA**, solicitado por el señor **JORGE ECHEVERRI URIBE**, identificado con cédula de ciudadanía número 3.359.748, en beneficio del predio identificado con Folio de Matrícula Inmobiliaria N° 002-293, ubicado en la vereda Los Dolores del municipio de Abejorral.

2. Que, en atención a la solicitud referenciada, funcionarios de la Corporación, efectuaron visita técnica el día 23 de junio de 2020, generándose el **Informe Técnico 133-0251 del 01 de julio de 2020**, en el cual se observó y concluyó lo siguiente:

3. OBSERVACIONES:

3.1 Indicar como se llega al sitio y describir las actividades realizadas en la visita

El Predio está ubicado en zona rural de Abejorral, para llegar al predio se toma la vía que va del caso urbano del municipio de Abejorral se pasa el primer puente y unos 300 mts adelante a mano derecha se encuentre el predio denominado "Los Dolores".

Las actividades llevadas a cabo en la visita de campo fueron las siguientes:

Recorrido de reconocimiento del predio aprovechar

- Identificación de los individuos marcados en las parcelas demarcadas
- Medición al azar (DAP y altura) de los individuos registrados en el inventario entregado a CORNARE.
- Homologación de las variables medidas en campo con la información allegada

3.2. Área y uso del predio:

Usos del suelo en el predio:	Área (Hectáreas)
Agrícola	2
Pecuario	3
Pastos Naturales	8
Pastos Mejorados	2
Cultivos	0
Bosque plantado	1
Otro (terreno)	0
Área total del predio (según SIG Cornare)	16

3.3. Caracterización del predio en relación con acuerdos corporativos:

POMCA Río Arma Resolución 112-0397 del 13/02/2019.

Gestión Ambiental, social, participativa y transparente

Ruta: www.intranet.comare.gov.co

Vigente desde:

5.01.2544/03



Apoio/ Gestión Jurídica/Anexos/Ambi

Corporación Autónoma Regional de las Cuencas de los Ríos Negro y Nare "CORNARE"
Carrera 59 N° 44-48 Autopista Medellín – Bogotá, El Santuario - Antioquia. Nit:890985138-3
Tel.: 520 11 70 – 546 16 16, www.comare.gov.co, e-mail: cliente@comare.gov.co
Regionales: 520 11 70 - Valles de San Nicolás, Ext.: 401-461; Páramo: Ext.:532; Aguas: Ext.: 502;
Bosques: 8348583; Porce Nus: 886 01 26; CITES Aeropuerto José María Córdova – (054) 536 20 40




Imagen 1, Fuente MapGIS5 CORNARE

3.4. Descripción de las actividades que se pretenden desarrollar en el predio:

La UMF del predio "Los Dolores" planificada para el periodo 2020 corresponde 10000 m² en el cual se encuentran 328 árboles de la especie pino ciprés (*cupressus lusitanica*) y 195 individuos de la especie Pino Patula (*Pinus patula*) de los cuales se pretenden destinar para la producción en un periodo de corta. Según la categoría de coberturas vegetales definida por CORNARE, podría denominarse Bosque plantado en áreas protegidas

3.5. Tipo de plantación objeto de registro: (Marcar con una X)

Bosque plantado protector -productor	X
Bosque plantado: Protector	
Árboles de sombrío	
Árboles en cercas vivas	
Árboles en cortinas rompe vientos	

3.6. Descripción de la plantación objeto de registro:

Especie	DAP Prom (m)	Altura prom (m)	Nº árboles	V/árb (m ³)	V/esp (m ³)	Distancia de siembra	Área plantada (m ² o Ha)	Tipo de aprovechamiento
<i>Cupressus lusitánica</i>	0.26	7	328	0.29	96.293	NA	0.7	Tala
<i>Pinus patula</i>	0.29	8	195	0.41	79.225	NA	0.3	Tala
Total	0.27	7.5	523	0.5	175.51	3X3	1	Tala

3.7. Exigencias ambientales que debe cumplir el interesado frente al registro.

- La vegetación asociada a las rondas hídricas no es objeto de aprovechamiento forestal, de acuerdo con lo establecido al acuerdo 251 del 2011 de CORNARE.
- Se deberá desramar y repicar las ramas, orillos y material de desecho de los árboles aprovechados, facilitando la incorporación de este material al suelo como materia orgánica.

- Realizar el corte de los árboles lo más cerca al suelo y/o raíz, para realizar el mayor aprovechamiento posible de la madera que ofertan los individuos.
- Aprovechar única y exclusivamente las especies y volúmenes autorizados en el área permitida.
- CORNARE no se hace responsable de los daños materiales o sometimientos que cause el aprovechamiento forestal y la poda de los árboles.
- El área debe ser demarcada con cintas reflectivas indicando con esto el peligro para los transeúntes.
- Los desperdicios producto del aprovechamiento y la poda deben ser retirados del lugar y dispuestos de forma adecuada en un sitio autorizado para ello.
- Se debe tener cuidado con el aprovechamiento de los árboles con proximidad a la vía pública, líneas eléctricas y casas de habitación, que en su momento deberá contar con señalización antes de que el árbol sea intervenido y así eliminar riesgos de accidente.
- Las personas que realicen el aprovechamiento forestal deben ser idóneas en este campo y contar con la seguridad social actualizada.
- INFORMAR al interesado que la Corporación declaró en Ordenación la cuenca del Río ARMA a través la Resolución 112-0397 del 13/02/2019, en la cual se localiza el proyecto/o actividad.

4. CONCLUSIONES:

Técnicamente se considera viable el registro de la plantación forestal protectora productora, ubicada en zona de protección ambiental, ubicada en el predio "Los Dolores, en la Vereda La Esperanza del Municipio de Abejorral, es viable para las siguiente o siguientes especies y volumen proyectado de madera:

Nombre común	Nombre científico	Año proyectado para el aprovechamiento	Tipo de plantación	Distancia de siembra	Número de árboles/Ha	Número de hectáreas	Volumen proyectado del total de las Has (m ³)
Pino Cipres	Cupressus lusitánica	2020	Protectora/productora	NA	328	0.7	96.29
Pino Patula	Pinus patula	2020	Protectora/productora	NA	195	0.3	79.22
Total		2020	Protectora/productora	NA	529	1	175.51

CONSIDERACIONES JURIDICAS

Que el artículo 79 de la Carta Política indica que: "Todas las personas tienen derecho a gozar de un ambiente sano. La Ley garantizará la participación de la comunidad en las decisiones que puedan afectarlo.

Es deber del Estado proteger la diversidad e integridad del ambiente, conservar las áreas de especial importancia ecológica y fomentar la educación para el logro de estos fines".

Gestión Ambiental, social, participativa y transparente

Ruta: www.intranet.cornare.gov.co

Vigente desde:

5-G-12514/02

Apoio/ Gestión Jurídica/Anexos/Amb

Corporación Autónoma Regional de las Cuencas de los Ríos Negro y Nare "CORNARE"
 Carrera 59 N° 44-48 Autopista Medellín – Bogotá, El Santuario - Antioquia. Nit:890985138-3
 Tel.: 520 11 70 – 546 16 16, www.cornare.gov.co, e-mail: cliente@cornare.gov.co
 Regionales: 520 11 70 - Valles de San Nicolás, Ext.: 401-461; Páramo: Ext.:532; Aguas: Ext.: 502;
 Bosques: 8348583; Porce Nus: 886 01 26; CITES Aeropuerto José María Córdova – (054) 536 20 40



Que el artículo 80 ibidem, establece que: "El Estado planificará el manejo y aprovechamiento de los recursos naturales, para garantizar su desarrollo sostenible, su conservación, restauración o sustitución

(...)"

Que el artículo 31 numeral 12 de la Ley 99 de 1993, señala lo siguiente: "Ejercer las funciones de evaluación, control y seguimiento ambiental de los usos del agua, el suelo, el aire y los demás recursos naturales renovables, lo cual comprenderá el vertimiento, emisión o incorporación de sustancias o residuos líquidos, sólidos y gaseosos, a las aguas a cualquiera de sus formas, al aire o a los suelos, así como los vertimientos o emisiones que puedan causar daño o poner en peligro el normal desarrollo sostenible de los recursos naturales renovables o impedir u obstaculizar su empleo para otros usos. Estas funciones comprenden la expedición de las respectivas licencias ambientales, permisos, concesiones, autorizaciones y salvoconductos;"

Que el artículo 2.2.1.1.12.16, del Decreto 1076 de 2015, modificado por el Decreto 1532 de 2019, señala que: "Aprovechamiento de plantaciones establecidas por las autoridades ambientales regionales. Cuando la plantación forestal protectora o protectora - productora, haya sido establecida por una autoridad ambiental regional en predios públicos o privados, en virtud de administración directa o delegada o conjuntamente con personas naturales o jurídicas, públicas o privadas, su registro y aprovechamiento dependerá de la clase de plantación de que se trate, del área donde se encuentre, y del plan o programa previamente establecido."

Que de acuerdo al artículo 2.2.1.1.12.2, del Decreto 1076 del 2015, modificado por el Decreto 1532 de 2019, se establece que las plantaciones forestales protectoras, productoras y protectoras deberán registrarse ante las autoridades ambientales regionales competentes.

Que el Artículo 2.2.1.1.12.9. Ibidem, señala "los Requisitos para el aprovechamiento. Para aprovechar las plantaciones forestales protectoras-productoras y protectoras no se requerirá de permiso o autorización"

Que Cornare, como Autoridad Ambiental y en virtud que debe impartir directrices necesarias para regular las actividades que impliquen aprovechamiento de recursos naturales; exige acciones que tiendan a solucionar los efectos o impactos causados por las actividades del manejo del bosque sujeto a aprovechamiento con el fin de asegurar su sostenibilidad.

La Legislación Ambiental, contempla la obligación del manejo forestal sostenible; de esta manera, establece la obligación que toda persona dedicada al aprovechamiento forestal con fines comerciales e industriales de velar por el cumplimiento de las obligaciones de compensación y buen manejo de la plantación.

Que es competente la Directora de la Regional Páramo de conformidad con la Resolución Corporativa que la faculta para conocer del asunto y en mérito de lo expuesto,

RESUELVE

ARTICULO PRIMERO. REGISTRAR LA PLANTACIÓN PROTECTORA PRODUCTORA, solicitada por el señor **JORGE ECHEVERRI URIBE**, identificado con cédula de ciudadanía número 3.359.748, en beneficio del predio identificado con Folio de Matrícula Inmobiliaria N° 002-293, ubicado en la vereda Los Dolores del municipio de Abejorral, para las siguientes especies:

Nombre común	Nombre científico	Año proyectado para el aprovechamiento	Tipo de plantación	Distancia de siembra	N° árboles/Ha	Número de hectáreas	Volumen proyectado del total de las Has (m³)
Pino	Cupressu	2020	Protectora/	NA	328	0.7	96.29

Cipres s lusitánica			productora				
Pino Patula	Pinus patula	2020	Protectora/ productora	NA	195	0.3	79.22
Total		2020	Protectora/ productora	NA	529	1	175.51

Parágrafo 1º. Área viable a aprovechar (ha): (1).

Parágrafo 2º Para el aprovechamiento de las plantaciones forestales protectoras productoras, no se requiere de permiso o autorización por parte de la Corporación.

Parágrafo 3º. Puntos cartográficos que demarcan los polígonos de la plantación forestal:

Punto No.	Coordenadas Geográficas					
	LONGITUD (W) - X			LATITUD (N) Y		
	Grados	Minutos	Segundos	Grados	Minutos	Segundos
1	-75	25	35.172	5	46	26.551
2	-75	25	37.026	5	46	25.09
3	-75	25	36.679	5	46	21.440
4	-75	25	33.856	5	46	15.253

ARTÍCULO SEGUNDO. REQUERIR al señor **JORGE ECHEVERRI URIBE**, para que dé cumplimiento a las siguientes obligaciones:

- 1) Para el aprovechamiento de la plantación forestal, deberá presentar un informe técnico ante la Corporación dos (2) meses antes de iniciar las actividades de tala.
- 2) Cumplir con las labores de compensación, mitigación, manejo silvicultural, entre otras contempladas en el plan de manejo forestal.

Parágrafo. El incumplimiento de las obligaciones establecidas en el presente acto administrativo, podrá generar la suspensión o revocación del presente permiso, de conformidad con lo establecido en la Ley 99 de 1993.

ARTÍCULO TERCERO. REQUERIR al señor **JORGE ECHEVERRI URIBE**, para que cumpla con las siguientes obligaciones:

1. Deberá realizar las labores de compensación ambiental, teniendo en cuenta las actividades permitidas.
2. Deberá realizar la marcación de los tocones con el número que fue registrado e identificado cada individuo en el censo.
3. Solo podrá intervenir los individuos permitidos en el presente acto administrativo para su tala, por ningún motivo podrá intervenir un número de individuos y volumen superior a los autorizados, o los que estén asociados a los retiros de fuentes de agua.
4. Deberá desramar y repicar las ramas, orillos y material de desecho de los árboles aprovechados, facilitando la incorporación de este material al suelo como materia orgánica.
5. CORNARE no se hace responsable de los daños materiales o sometimientos que cause el aprovechamiento forestal de los árboles.
6. Cumplir con las labores de compensación, mitigación, manejo silvicultural, entre otras contempladas en el plan de manejo forestal y/o exigido por CORNARE.

Gestión Ambiental, social, participativa y transparente

7. La vegetación asociada a las **RONDAS HÍDRICAS** y **ZONAS DE PROTECCIÓN NO** es objeto de aprovechamiento forestal, de acuerdo con lo establecido en el Acuerdo 251 de 2011 de CORNARE.
8. Deberá tomar todas las precauciones necesarias para no perturbar ni deteriorar áreas en sucesiones naturales o los árboles remanentes.
9. El área debe ser demarcada con cintas reflectivas indicando con esto el peligro para los transeúntes.
10. Los desperdicios producto del aprovechamiento deben ser retirados del lugar y dispuestos de forma adecuada en un sitio autorizado para ello.
11. Se debe tener cuidado con el aprovechamiento de los árboles con proximidad a la vía pública, líneas eléctricas y casas de habitación, que en su momento deberá contar con señalización antes de que el árbol sea intervenido y así eliminar riesgos de accidente.
12. Las personas que realicen el aprovechamiento forestal deben ser idóneas en este campo y contar con la seguridad social actualizada.
13. **En linderos con vecinos no se pueden erradicar árboles. En caso de hacerlo debe contar con la autorización escrita del vecino donde manifieste estar de acuerdo con esta acción y el respectivo permiso de Cornare.**
14. Copia de la Resolución debe permanecer en el lugar del aprovechamiento.
15. De manera inmediata, la zona de aprovechamiento forestal debe ser limpiada de residuos y también, de forma inmediata, se debe iniciar la revegetalización y medidas de compensación forestal ordenadas.
16. Realizar una correcta disposición de los residuos producto del aprovechamiento, en ningún caso se permite arrojarlos a las fuentes hídricas o hacer quemas.


ARTICULO CUARTO. INFORMAR a la parte interesada que mediante el Decreto 1390 del 2 de agosto de 2018, se adiciona un Capítulo al Título 9, de la Parte 2, del Libro 2, del decreto 1076 de 2015, donde se reglamentó la tasa compensatoria de que trata el artículo 42 de la Ley 99 de 1993, por el aprovechamiento forestal maderable en bosques naturales ubicados en terrenos de dominio públicos y privados, de acuerdo a lo anterior podrá ser sujeto de la tasa, conforme a los lineamientos expedidos por Cornare para su recaudo, conforme al artículo 2.2.9.12.4.1.

ARTÍCULO QUINTO: INFORMAR a la parte interesada que el producto del aprovechamiento puede ser comercializado y/o transportado, por lo tanto, CORNARE entregará salvoconductos de movilización de madera, previa solicitud del interesado.

Parágrafo 1º. De conformidad con la Resolución 1909 del 2017, modificada mediante Resolución 81 del 2018, expedidas por el Ministerio de Ambiente y Desarrollo Sostenible, por medio de la cual se establece el Salvoconducto Único Nacional en Línea, los usuarios que a partir del 20 de abril del 2018, requieran movilizar productos maderables provenientes de aprovechamientos forestales, deberán solicitar los Salvoconductos Únicos Nacionales en Línea, a través de la Ventanilla Integral de Trámites Ambientales en Línea (Vital), siguiendo los siguientes pasos:

– *Regístrase en la página web de VITAL, donde deberá ingresar por primera vez e ingresar sus datos personales.*

– <http://vital.anla.gov.co/SILPA/TESTSILPA/Security/Login.aspx>, corresponde a la página web donde podrá realizar el registro. A continuación, se muestra un ejemplo de como aparece la página y donde iniciar el registro



– Una vez que se haya registrado por primera vez, deberá informar a CORNARE al número telefónico 546 1616, extensión 532.

– Luego del registro inicial e informar a CORNARE, deberá ingresar a VITAL con el usuario y la clave asignados, los cuales le serán enviados al correo electrónico registrado, donde activaran el usuario y posteriormente se podrá generar el salvoconducto.

Parágrafo 2º. No deben movilizar madera con salvoconductos vencidos o adulterados, como tampoco sin éste documento que autoriza el transporte.

ARTICULO SEXTO. INFORMAR a la parte interesada, que la Corporación aprobó el Plan de Ordenación y Manejo de la Cuenca Hidrográfica del Río Arma a través de la Resolución 112-1187 del 13 de marzo de 2018, en la cual se localiza la actividad.

ARTICULO SÉPTIMO. ADVERTIR que las normas sobre manejo y aprovechamiento de los recursos naturales renovables previstas en el Plan de Ordenación y Manejo de la Cuenca del Río Arma, priman sobre las disposiciones generales dispuestas en otro ordenamiento administrativo, en las reglamentaciones de corrientes, o establecidas en los permisos, concesiones, licencias y demás autorizaciones ambientales otorgadas antes de entrar en vigencia el respectivo plan de ordenación y manejo.

Parágrafo. El Plan de Ordenación y Manejo de la Cuenca Hidrográfica del Río Arma, constituye norma de superior jerarquía y determinante ambiental de los planes de ordenamiento territorial de las Entidades Territoriales que la conforman y tienen jurisdicción dentro de la misma, de conformidad con la Ley 388 de 1997 artículo 10 y el artículo 2.2.3.1.5.6 del decreto 1076 de 2015."

ARTÍCULO OCTAVO. ADVERTIR a la parte interesada que cualquier incumplimiento a los términos, condiciones, obligaciones y requisitos establecidos en el presente acto administrativo, dará lugar a la adopción de las sanciones y medidas previstas en la Ley 1333 de 2009, previo adelanto del trámite administrativo sancionatorio correspondiente.

Parágrafo. Cornare realizará una visita de control y seguimiento para verificar el cumplimiento de las condiciones establecidas en el presente acto administrativo.

ARTICULO NOVENO. NOTIFICAR personalmente el presente acto administrativo al señor **JORGE ECHEVERRI URIBE**. Haciéndole entrega de una copia de la misma, como lo dispone la Ley 1437 de 2011. De no ser posible la notificación personal se hará en los términos de la mencionada ley.

Gestión Ambiental, social, participativa y transparente

Ruta www.intranet.cornare.gov.co

Vigente desde:

5-01-2014/03



Aprob. of Gestión Jurídica/Anexos/Ambi


Corporación Autónoma Regional de las Cuencas de los Ríos Negro y Nare "CORNARE"
Carrera 59 N° 44-48 Autopista Medellín – Bogotá, El Santuario - Antioquia. Nit:890985138-3
Tel.: 520 11 70 – 546 16 16, www.cornare.gov.co, e-mail: cliente@cornare.gov.co
Regionales: 520 11 70 - Valles de San Nicolás, Ext.: 401-461; Páramo: Ext.:532; Aguas: Ext.: 502;
Bosques: 8348583; Porce Nus: 886 01 26; CITES Aeropuerto José María Córdova – (054) 536 20 40

ARTÍCULO DÉCIMO. INDICAR que contra la presente actuación procede el recurso de reposición, el cual deberá interponerse ante el mismo funcionario que profirió éste acto administrativo, dentro de los diez (10) días hábiles siguientes a su notificación, según lo establecido en la Ley 1437 de 2011.

ARTÍCULO DÉCIMOPRIMERO.ORDENAR la **PUBLICACIÓN** de la presente Providencia en el boletín oficial de la Corporación, a través de la página web www.cornare.gov.co conforme a lo dispuesto en el artículo 71 de la Ley 99 de 1993.

Dado en el Municipio de Sonsón,

NOTIFÍQUESE, PUBLÍQUESE Y CÚMPLASE


ANA ISABEL LÓPEZ MEJÍA.
Directora Regional Páramo *Jairo Llerena*

Expediente: 05.002.06.35496

Proyectó: Abogada/ Camila Botero A.

Técnico: Jairo Llerena.

Procedimiento: Trámite Ambiental

Asunto: Registro de Plantación.

Fecha: 07/07/2020