




CORNARE	Número de Expediente: 051970234993	
NÚMERO RADICADO:	134-0095-2020	
Sede o Regional:	Regional Bosques	
Tipo de documento:	ACTOS ADMINISTRATIVOS-RESOLUCIONES AM...	
Fecha: 28/04/2020	Hora: 08:19:28.4...	Folios: 4

San Luis,

Señor
ASOCIACIÓN DE PISCICULTORES DE COCORNÁ
Teléfonos 323 466 09 95
Correo electrónico propez.asociados@gmail.com
Municipio de Cocorná

DANILO ARTURO RUÍZ C.
317 351 78 25

ASUNTO: Citación

Cordial saludo:


Favor presentarse en las instalaciones de la Corporación Autónoma Regional de las Cuencas de los Ríos Negro y Nare "CORNARE", Regional Bosques, ubicada en la carrera 17 número 17 - 91 Salida Autopista Medellín - Bogotá, Barrio San Joaquin del Municipio de San Luis, para efectos de notificación de una actuación administrativa contenida en el **Expediente N° 051970234993**.

En caso de no poder realizar presentación personal, podrá notificarse por medio electrónico, o delegar en cualquier persona mediante poder, el cual requerirá presentación personal. Es importante anotar que el delegado sólo estará facultado para recibir la notificación, esto de conformidad con el Código Contencioso Administrativo.

Igualmente le informamos, que si desea ser notificado por fax debe enviar escrito autorizando esta forma de notificación al número 546 16 16, ext. 555, o al correo electrónico: notificacionesbosques@cornare.gov.co, en este caso la notificación se entenderá surtida en la fecha que aparezca en el reporte del fax o en que el correo electrónico sea enviado. La respectiva constancia será anexada al expediente.

De no presentarse dentro de los cinco (5) días siguientes al recibo de esta comunicación se procederá a la notificación por Aviso, de acuerdo con lo preceptuado por el código contencioso administrativo.

Atentamente,


NÉSTOR DE JESÚS OROZCO SÁNCHEZ
DIRECTOR REGIONAL BOSQUES
Proyectó: Isabel Cristina Guzmán B. Fecha 24/04/2020

Ruta www.cornare.gov.co/Inicio/Agencia/ComisionJurisdiccional **Gestión Ambiental, social, participativa y transparente** Documento 004 Jul-12-12

Corporación Autónoma Regional de las Cuencas de los Ríos Negro - Nare "CORNARE"

Carrera 59 N° 44-48 Autopista Medellín - Bogotá El Santuario Antioquia. Nit: 890985138-3

Tel: 520 11 70 - 546 16 16, Fax 546 02 29, www.cornare.gov.co, E-mail: cliente@cornare.gov.co


Regionales: 520-11 -70 Valles de San Nicolás Ext: 401-461, Páramo: Ext 532, Aguas Ext: 502 Bosques: 834 85 83,

Porce Nus: 866 01 26, Tecnoparque los Olivos: 546 30 99,

CITES Aeropuerto José María Córdova - Telefax: (054) 536 20 40 - 287 43 29.





CORNARE	Número de Expediente: 051970234993	
NÚMERO RADICADO:	134-0095-2020	
Sede o Regional:	Regional Bosques	
Tipo de documento:	ACTOS ADMINISTRATIVOS-RESOLUCIONES AM...	
Fecha: 28/04/2020	Hora: 08:19:28.4...	Folios: 4

RESOLUCION No.

POR MEDIO DEL CUAL SE OTORGA UNA CONCESIÓN DE AGUAS SUPERFICIALES

EL DIRECTOR DE LA REGIONAL BOSQUES DE LA CORPORACIÓN AUTÓNOMA REGIONAL DE LAS CUENCAS DE LOS RÍOS NEGRO Y NARE CORNARE. En uso de sus atribuciones legales y

CONSIDERANDO

Que, mediante **Auto No 134-0030 del 21 de febrero de 2020**, se dio inicio al trámite ambiental de **CONCESIÓN DE AGUAS SUPERFICIALES**, solicitado por el señor por el señor **DANILO ARTURO RUIZ CORREA**, identificado con cédula de ciudadanía 98.682.468, en calidad de autorizado y actuando como miembro activo de la **ASOCIACIÓN DE PISCICULTORES DE COCORNÁ**, identificado con Nit 811029841-6, representada legalmente por el señor **JAIME GUSTAVO ARANGO**, identificado con cédula de ciudadanía 8.246.300, para uso pecuario, en beneficio del predio denominado "Costa Rica", con FMI 018-166020, propiedad del señor **DARIO DE JESÚS RÍUZ CHAVARRÍA**, identificado con cédula de ciudadanía 3.565.251, ubicado en la vereda San Lorenzo del municipio Cocorná.

Que se fijó el aviso de que trata el artículo 2.2.2.3.9.4. del Decreto 1076 de 2015, en la Alcaldía de Cocorná y en la Regional Bosques de La Corporación, entre el 27 de febrero y el 12 de marzo de 2020.

Que no se presentó oposición en el momento de practicarse la visita ocular o durante la diligencia.

Que la Corporación, a través de su grupo técnico, evaluó la información presentada por el interesado y realizó visita técnica al lugar de interés el día 12 de marzo de 2020, con el fin de conceptuar sobre la concesión de aguas, de lo cual se generó el Informe técnico con **Radicado 134-0126 del 31 de marzo de 2020**, dentro del cual se formularon unas observaciones, las cuales son parte integral de la presente actuación administrativa y donde se concluyó lo siguiente:

"(...)"

El nacimiento el Mandarino cuenta en el momento con caudal suficiente y disponible 0.7509l/seg, para suplir las necesidades solicitadas por el interesado, para el predio costa rica en la vereda San Lorenzo del municipio de Cocorná, para uso pecuario ya que se calcula un caudal requerido total de 0.0144l/seg que sera capaz de permitir el desarrollo de la actividad, gracias a la disponibilidad y cantidad del recurso.

"(...)"

CONSIDERACIONES JURÍDICAS:

Que el artículo 8 de la Constitución Política establece que *"Es obligación del Estado y de las personas proteger las riquezas culturales y naturales de la nación"*.

Que el artículo 79 de la Carta Política indica que: *"Todas las personas tienen derecho a gozar de un ambiente sano. La Ley garantizará la participación de la comunidad en las decisiones que puedan afectarlo."*

Es deber del Estado proteger la diversidad e integridad del ambiente, conservar las áreas de especial importancia ecológica y fomentar la educación para el logro de estos fines."

Gestión Ambiental, social, participativa y transparente



El artículo 80 ibidem, establece que: “El Estado planificará el manejo y aprovechamiento de los recursos naturales, para garantizar su desarrollo sostenible, su Conservación, restauración o sustitución...”

La protección al medio ambiente corresponde a uno de los más importantes cometidos estatales, es deber del Estado garantizar a las generaciones futuras la conservación del ambiente y la preservación de los recursos naturales.

Que el artículo 88 del Decreto -Ley 2811 de 1974, establece que sólo puede hacerse uso de las aguas en virtud de una concesión.

Que el artículo 2.2.3.2.7.1 antes del Decreto 1076 de 2015 antes el artículo 36 del Decreto 1541 de 1978, señala que toda persona natural o jurídica, pública o privada, requiere concesión para obtener el derecho al aprovechamiento de las aguas.

Que el artículo 120 del Decreto Ley 2811 de 1974 y 2.2.3.2.24.2 del Decreto 1076 de 2015, disponen que los usuarios a quienes se les haya otorgado una concesión de aguas y el dueño de aguas privadas, estarán obligados a presentar, para su estudio y aprobación, los planos de las obras necesarias para captar, controlar, conducir, almacenar o distribuir el caudal y que las obras no podrán ser utilizadas mientras su uso no se hubiere autorizado.

Que la Ley 99 de 1993, en su artículo 43 establece: “Tasas por Utilización de Aguas. La utilización de aguas por personas naturales o jurídicas, públicas o privadas, dará lugar al cobro de tasas fijadas por el ministerio del Medio Ambiente, que se destinarán equitativamente a programas de inversión en: conservación, restauración y manejo Integral de las cuencas hidrográficas de donde proviene el agua...”

Que según el Artículo 31 Numeral 2, de la Ley 99 de 1993, corresponde a las Corporaciones Autónomas Regionales ejercer la función de máxima autoridad ambiental en el área de su jurisdicción de acuerdo con las normas de carácter superior y conforme a los criterios y directrices trazadas por el Ministerio del Medio Ambiente.

Que de acuerdo al Artículo 31 de la Ley 99 de 1993, numeral 12, se establece como funciones de las Corporaciones Autónomas Regionales, *la evaluación, control y seguimiento ambiental de los usos del agua, suelo, aire y demás recursos naturales renovables*, lo cual comprende la expedición de las respectivas licencias ambientales, permisos, concesiones, autorizaciones y salvoconductos.

Que en virtud de lo anterior y hechas las anteriores consideraciones de orden jurídico, acogiendo lo establecido en el **Informe técnico con Radicado 134-0126 del 31 de marzo de 2020**, se entra a definir el trámite ambiental relativo a la solicitud de **CONCESIÓN DE AGUAS SUPERFICIALES**, lo cual se dispondrá en la parte resolutive del presente Acto administrativo.

Que es función de CORNARE propender por el adecuado uso y aprovechamiento de los recursos naturales de conformidad con los principios medio ambientales de racionalidad, planeación y proporcionalidad, teniendo en cuenta para ello lo establecido por los postulados del desarrollo sostenible y sustentable.

En mérito de lo expuesto,

RESUELVE

ARTÍCULO PRIMERO: OTORGAR CONCESIÓN DE AGUAS SUPERFICIALES al señor **DANILO ARTURO RUÍZ CORREA**, identificado con cédula de ciudadanía 98.682.468, en calidad de autorizado y actuando como miembro activo de la **ASOCIACIÓN DE PISCICULTORES DE COCORNÁ**, identificado con Nit 811029841-6, representada legalmente por el señor **JAIME GUSTAVO ARANGO**, identificado con cédula de ciudadanía 8.246.300, para uso pecuario, en beneficio del

predio denominado "Costa Rica", con FMI 018-166020, propiedad del señor **DARIO DE JESÚS RÍUZ CHAVARRÍA**, identificado con cédula de ciudadanía 3.565.251, ubicado en la vereda San Lorenzo del municipio Cocorná, bajo las siguientes características:

Nombre del predio		COSTA RICA		FMI		Coordenadas del predio							
						Longitud (W)			Latitud (N)				
						018	m	seg	m	seg	m	seg	1065
						166020	75	7	14.55	05	01	15.87	
Punto de captación N°													
Nombre Fuente		COSTA RICA		FMI		Coordenadas de la Fuente							
						Longitud (W)			Latitud (N)				
							m	seg	m	seg	m	seg	7
							75	7	10.75	06	01	17.62	
Uso:													
						Pecuaria (PISC COLA)						0.0144	
CAUDA TOTAL A OTORGAR												0.0144	

Parágrafo Primero: La vigencia de la presente Concesión de aguas será de 10 años contados a partir de la notificación del presente acto administrativo, la cual podrá prorrogarse previa solicitud escrita formulada por el interesado ante esta Autoridad ambiental dentro del último año antes de su vencimiento. De no presentarse la solicitud escrita dentro de éste término, la concesión quedará sin vigencia.

ARTÍCULO SEGUNDO: La Concesión de aguas que se otorga, mediante la presente Resolución, conlleva la imposición de condiciones y obligaciones para su aprovechamiento; por lo que se **REQUIERE** al señor **DANILO ARTURO RÍUZ CORREA** para que, en un término de sesenta (60) días hábiles, contados a partir de la ejecutoria de la presente actuación, de cumplimiento a las siguientes obligaciones:

1. Para caudales a otorgar menores de 1.0 L/s. El interesado deberá implementar el diseño de la obra de captación y control de pequeños caudales entregado por Cornare e informar por escrito o correo electrónico para la respectiva verificación y aprobación en campo. En su defecto, deberá construir una obra que garantice la derivación del caudal otorgado e informar por escrito o correo electrónico para la respectiva verificación y aprobación en campo anexando los diseños de la misma (ver diseños sugeridos en documento anexo).

ARTÍCULO TERCERO: INFORMAR al señor **DANILO ARTURO RÍUZ CORREA** que deberá dar cumplimiento a las siguientes actividades:

1. Conservar las áreas de protección hídrica, velar por la protección de la vegetación protectora existente y cooperar para reforestar las áreas de protección hídrica con especies nativas de la región. Además se deben establecer los retiros reglamentarios según lo estipulado en el POT Municipal.
2. Acatar las disposiciones de los Acuerdos Corporativos y del POT Municipal para cualquier obra o actividad que se pretenda desarrollar en el predio.
3. Conservar las áreas de protección hídrica o cooperar para su reforestación con especies nativas de la región. Se deben establecer los retiros reglamentarios según lo estipulado en el POT Municipal.
4. Respetar un caudal ecológico en el sitio de captación y que en caso de llegar a presentarse sobrantes en las obras de aprovechamiento (tanque desarenador y de almacenamiento), se deberán conducir por tubería a la misma fuente para prevenir la socavación y erosión del suelo.
5. Garantizar el tratamiento de las aguas residuales domésticas generadas por su actividad, antes de disponer su efluente a un cuerpo de agua, alcantarillado o al suelo.
6. Dar cumplimiento a las acciones y actividades tendientes al uso racional y conservación recurso hídrico, consignadas en el FORMULARIO SIMPLIFICADO PARA LA ELABORACIÓN DEL PROGRAMA DE USO EFICIENTE Y AHORRO DEL AGUA (F-TA-84).
7. Atender las recomendaciones hechas en el ANEXO DE EVALUACIÓN PROGRAMA DE USO EFICIENTE Y AHORRO DEL AGUA.

Gestión Ambiental, social, participativa y transparente



ARTÍCULO CUARTO: CORNARE se reserva el derecho de hacer control y seguimiento para verificar el cumplimiento de las obligaciones establecidas en el permiso ambiental.

ARTÍCULO QUINTO: INFORMAR al beneficiario de la presente Concesión que esta no grava con servidumbre los predios por donde debe pasar el canal conductor o establecer la obra, en caso de que tal servidumbre se requiera y no se llegare a ningún acuerdo señalado en el artículo 2.2.3.2.4.1.3 del Decreto 1076 de 2015, la parte interesada deberá acudir a la Vía jurisdiccional.

ARTÍCULO SEXTO: INFORMAR a la parte interesada que mediante Resolución N° 112-7293 del 21 de diciembre de 2017, la Corporación aprobó el Plan de Ordenación y Manejo de La Cuenca Hidrográfica del Río Samaná Norte, en la cual se localiza la actividad para la cual se autoriza el presente aprovechamiento.

ARTÍCULO SÉPTIMO: ADVERTIR al usuario que, las normas sobre manejo y aprovechamiento de los recursos naturales renovables previstas en el Plan de Ordenación y Manejo de la cuenca hidrográfica del Río Samaná Norte priman sobre las disposiciones generales establecidas en otro ordenamiento administrativo, en las reglamentaciones de corrientes o en los permisos, concesiones, licencias y demás autorizaciones ambientales otorgadas antes de entrar en vigencia el respectivo plan.

Parágrafo Primero: El Plan de Ordenación y Manejo de La Cuenca Hidrográfica del Río Samaná Norte, constituye norma de superior jerarquía y determinante ambiental de los planes de ordenamiento territorial de las Entidades Territoriales que la conforman y tienen jurisdicción dentro de la misma, de conformidad con la Ley 388 de 1997 artículo 10 y el artículo 2.2.3.1.5.6 del decreto 1076 de 2015.

ARTÍCULO OCTAVO: Esta concesión contiene la prohibición de cesión total o parcial de los derechos otorgados en este acto administrativo, sin previa autorización de la Autoridad Ambiental.

ARTÍCULO NOVENO: Son causales de caducidad las contempladas en el Decreto – Ley 2811 de 1974 y el Decreto 1076 de 2015.

ARTÍCULO DÉCIMO: El titular de la presente concesión de aguas deberá cancelar por concepto de tasa por uso por aprovechamiento del recurso hídrico, el valor se establecerá en la factura que periódicamente expedirá La Corporación, de acuerdo al establecido al Decreto 1076 de 2015.

ARTÍCULO UNDÉCIMO: El incumplimiento de las obligaciones contenidas en la presente Resolución dará lugar a la aplicación las sanciones que determina la Ley 1333 de 2009, sin perjuicio de las penales o civiles a que haya lugar.

ARTÍCULO DÉCIMO SEGUNDO: REMITIR copia del presente Acto administrativo a la Regional Bosques para su conocimiento y competencia sobre el control y seguimiento.

ARTÍCULO DÉCIMO TERCERO: REMITIR copia del presente Acto administrativo al Grupo de Recurso Hídrico de la Subdirección de Recursos Naturales para su conocimiento y competencia sobre tasa por uso.

ARTÍCULO DÉCIMO CUARTO: ADVERTIR al usuario que no podrá hacer uso del permiso otorgado hasta que no debidamente ejecutoriada la presente actuación administrativa.

ARTÍCULO DÉCIMO QUINTO: NOTIFICAR personalmente el presente Acto administrativo al señor **DANILO ARTURO RUÍZ CORREA**, identificado con cédula de ciudadanía 98.682.468, y a la **ASOCIACIÓN DE PISCICULTORES DE**

COCORNÁ, identificado con Nit 811029841-6, en calidad de encargada y a través de su representante legal, el señor **JAIME GUSTAVO ARANGO**, identificado con cédula de ciudadanía 8.246.300, haciéndole entrega de una copia del mismo, como lo dispone la Ley 1437 de 2011.

Parágrafo Primero: De no ser posible la notificación personal, se hará en los términos estipulados en el Código de Procedimiento Administrativo y de lo Contencioso Administrativo.

ARTÍCULO DÉCIMO SEXTO: Indicar que contra la presente actuación procede el recurso de reposición, el cual deberá interponerse personalmente y por escrito ante el mismo funcionario que profirió éste acto administrativo, dentro de los diez (10) días hábiles siguientes a su notificación, según lo establecido el Código de Procedimiento Administrativo y de lo Contencioso Administrativo.

ARTÍCULO DÉCIMO SEPTIMO: ORDENAR la **PUBLICACIÓN** del presente Acto administrativo en Boletín Oficial de Cornare a través de su Página Web, conforme lo dispone el artículo 71 de la Ley 99 de 1993.

Dado en el Municipio de San Luis

NOTIFÍQUESE, PUBLÍQUESE Y CÚMPLASE



NÉSTOR DE JESÚS OROZCO SÁNCHEZ
DIRECTOR DE LA REGIONAL BOSQUES
Proyectó: Isabel Cristina G.
Expediente: 051970234993
Procedimiento: Trámite ambiental
Asunto: Concesión de aguas superficiales

Gestión Ambiental, social, participativa y transparente

