




CORNARE	Número de Expediente: 051970231248	
NÚMERO RADICADO:	134-0200-2018	
Sede o Regional:	Regional Bosques	
Tipo de documento:	ACTOS ADMINISTRATIVOS-RESOLUCIONES AMBIE	
Fecha: 16/10/2018	Hora: 17:07:52.49...	Folios: 3

RESOLUCIÓN No.

POR MEDIO DEL CUAL SE OTORGA UNA CONCESIÓN DE AGUAS SUPERFICIALES

EL DIRECTOR DE LA REGIONAL BOSQUES DE LA CORPORACIÓN AUTÓNOMA REGIONAL DE LAS CUENCAS DE LOS RÍOS NEGRO Y NARE CORNARE. En uso de sus atribuciones legales y

CONSIDERANDO

Que mediante Auto N° 134-0196 del 22 de agosto del 2018, se dio inicio al trámite ambiental de **CONCESIÓN DE AGUAS SUPERFICIALES**, solicitado por la señora **CARMEN EMILIA RAMÍREZ DE GALLEGO**, identificada con cédula de ciudadanía N° 21657194, para uso Doméstico, en beneficio del predio ubicado en la vereda San Vicente del municipio Cocorná.

Que se fijó el aviso de que trata el artículo del Decreto 1076 de 2015, en la(s) Alcaldía(s) de Cocorná y en la Regional Bosques de La Corporación, entre el 24 de Agosto de 2018 y el 10 de Septiembre de 2018.

Que la Corporación a través de su grupo técnico evaluó la información por el interesado, se realizó la visita al lugar de interés el día 11 de septiembre de 2018, y con el fin del concepto de la concesión de las aguas superficiales, se generó el Informe Técnico N° 134-0324 del 14 de septiembre de 2018, en el que se encuentra una parte de la presente parte administrativa y presente, donde se concluye lo siguiente:

"(...)"

- *La fuente El Cerrito, cuenta en el momento con agua suficiente 0.106 L / seg para abastecer a la interesada en el uso solicitado. Se calcula un caudal de 0,0084 l / s para la necesidad solicitada por la señora Carmen Emilia Ramírez, para uso doméstico, para el beneficio de su nombre, ubicado en la vereda San Vicente del municipio de Cocorná, sin embargo El usuario podrá realizar el cambio de flujo. Desde el punto de vista del medio ambiente, antes del aumento de uso o viceversa, de acuerdo a las circunstancias que se presentan, siempre y cuando la disponibilidad de agua lo permita y respete en todo caso. Usos y el caudal ecológico. El día de la visita no hubo oposición en la parte de los terceros.*

"(...)"

CONSIDERACIONES JURÍDICAS:

Que el artículo 8 de la Constitución Política de "Es la obligación del Estado y de las personas a proteger las riquezas culturales y naturales de la nación".

Que el artículo 79 de la Carta Política indica que: "Todas las personas tienen derecho a un ambiente sano. La ley garantizará la participación de la comunidad en las decisiones que puedan afectarlo."

Gestión Ambiental, social, participativa y transparente



Corporación Autónoma Regional de las Cuencas de los Ríos Negro - Nare "CORNARE"

Carrera 59 N° 44-48 Autopista Medellín - Bogotá El Santuario Antioquia. Nit: 990985138-3

Tel: 520 11 70 - 546 16 16. Fax 546 02 29. www.cornare.gov.co, E-mail: cliente@cornare.gov.co

Regionales: 520-11-70 Valles de San Nicolás Ext: 401-461, Páramo: Ext 532, Aguas Ext: 502 Bosques: 834 85 83,

Porce Nus: 866 01 26, Tecnoparque los Olivos: 546 30 99,

CITES Aeropuerto José María Córdova - Telefax: (054) 536 20 40 - 287 43 29.

El artículo 80 ibídem, establece que: " *Es el deber de proteger la diversidad y la integridad del ambiente, conservar las áreas de especial importancia ecológica y fomentar la educación para el logro de estos fines* ". " *El estado planifica el manejo y el aprovechamiento de los recursos naturales, para garantizar su desarrollo sostenible, su conservación, restauración o sustitución ...* "

La protección en el medio ambiente corresponde a uno más importante, las generaciones futuras la conservación del ambiente y la preservación de los recursos naturales.

Que el artículo 88 del Decreto-Ley 2811 de 1974, que se trata de las aguas en virtud de una concesión.

Que el artículo 2.2.3.2.7.1 antes del Decreto 1076 de 2015 Antes del artículo 36 del Decreto 1541 de 1978, señala que toda persona natural o jurídica, pública o privada, requiere la obtención del derecho al aprovechamiento de las aguas.

Que el artículo 120 del Decreto Ley 2811 de 1974 y 2.2.3.2.24.2 del Decreto 1076 de 2015, indica que los usuarios y quienes han sido otorgados han sido otorgados una concesión de aguas y el dueño de aguas privadas, obligados a presentar, para su estudio y aprobación, los planos de las obras necesarias para captar, controlar, conducir, almacenar o distribuir el caudal y las obras no disponibles.

Que la Ley 99 de 1993, en su artículo 43 establece: "*Tasas Por Utilización De Aguas. La utilización de aguas por personas naturales o jurídicas, públicas o privadas, el lugar de las tasas fijadas por el Ministerio del Medio Ambiente, que se destinarán equitativamente a los programas de inversión en: conservación, restauración y manejo Integral de las cuencas hidrográficas de donde proviene del agua ...* "

Que según el Artículo 31 Numeral 2, de la Ley 99 de 1993, que corresponde a las Corporaciones Autónomas Regionales que ejercen la función de máxima autoridad ambiental en el ámbito de la relación de acuerdo con las normas de carácter superior y conforme a los criterios y las directrices trazadas Por el Ministerio del Medio Ambiente.

Que de acuerdo al Artículo 31 de la Ley 99 de 1993, numeral 12, se refiere a funciones de las Corporaciones Autónomas Regionales, *la evaluación, control y seguimiento ambiental de los usos del agua , suelo, aire y demás recursos naturales renovables, lo cual Comprende la expedición de las respectivas licencias ambientales, permisos, concesiones, autorizaciones y salvoconductos.*

Que se trata de definir el significado ambiental, el informe Técnico N° 134-0324 del 14 de septiembre del 2018, se trata de definir el significado ambiental relativo a la solicitud de **CONCESIÓN DE AGUAS SUPERFICIALES** , a nombre de la señora **CARMEN EMILIA RAMIREZ DE GALLEGO**, lo que se encuentra en la parte resolutoria del presente acto administrativo.

Gestión Ambiental, social, participativa y transparente



Corporación Autónoma Regional de las Cuencas de los Ríos Negro - Nare "CORNARE"

Carrera 59 N° 44-48 Autopista Medellín - Bogotá El Santuario Antioquia. Nit: 890985138-3

Tel: 520 11 70 - 546 16 16, Fax 546 02 29, www.cornare.gov.co, E-mail: cliente@cornare.gov.co

Regionales: 520-11-70 Valles de San Nicolás Ext: 401-461, Páramo: Ext:532/ Aguas Ext: 502 Bosques: 834 85 83.

Parque Nus: 866 01 26, Tecnoparque los Olivos: 546 30 99,

CITES Aeropuerto José María Córdova - Telefax: (054) 536 20 40 - 287 43 29.

Que es función de CORNARE propensión para el uso adecuado y aprovechamiento de los recursos naturales de los medios del medio ambiente medio de la racionalidad, planeación y proporcionalidad, teniendo en cuenta para el mantenimiento adecuado.

En mérito de lo expuesto,

RESUELVE

ARTÍCULO PRIMERO: OTORGAR CONCESIÓN DE AGUAS SUPERFICIALES, a la señora **CARMEN EMILIA RAMIREZ DE GALLEGO**, identificada con cédula de ciudadanía N° 21657194, para uso Doméstico, a derivarse en la fuente EL CERRITO, en beneficio del predio ubicado en la Vereda San Vicente del municipio Cocorná, bajo las siguientes características:

Nombre del predio o centro poblado:	Cocorná	FMI:	NA	Coordenadas del predio		
				Latitud	Longitud	Altitud
				6° 2' 27.5"	-75° 13' 7.6"	1548
Punto de captación N°:				1		
Nombre Fuente:	EL CERRITO	Coordenadas de la Fuente				
		Latitud	Longitud	Altitud		
		6° 1' 43.5"	-75° 12' 20.3"	1528		
Usos				Caudal		
1	Doméstico			0.0084		
CAUDAL TOTAL A OTORGAR DEL PREDIO				0.0084		

Parágrafo Primero: La vigencia de la presente Concesión de aguas será de 10 años contados a partir de la notificación del presente acto administrativo, la cual podrá prorrogarse previa solicitud escrita formulada por el interesado ante esta Autoridad Ambiental dentro del último año antes de su vencimiento. De no presentarse la solicitud escrita dentro de éste término, la concesión quedará sin vigencia.

ARTÍCULO SEGUNDO: La concesión de aguas superficiales que se otorga, mediante la presente resolución, conlleva la imposición de condiciones y obligaciones para su aprovechamiento; por lo que se REQUIERE a la señora **CARMEN EMILIA RAMIREZ DE GALLEGO** que cumpla con las siguientes obligaciones, contados a partir de la ejecutoria de la presente actuación:

Gestión Ambiental, social, participativa y transparente

1. Implementar el diseño de la obra de captación y control de pequeños caudales entregado por Cornare e informar por escrito o correo electrónico para la respectiva verificación y aprobación en campo. En su defecto, deberá construir una obra que garantice la derivación del caudal otorgado e informar por escrito o correo electrónico para la respectiva verificación y aprobación en campo anexando los diseños de la misma.
2. Cualquier obra o actividad que se pretenda desarrollar en el predio, deberá acatar las disposiciones de los Acuerdos Corporativos y del POT Municipal
3. Garantizar el tratamiento de las aguas residuales (domésticas y no domésticas) generadas por su actividad, antes de disponer su efluente a un cuerpo de agua, alcantarillado o al suelo.
4. Conservar las áreas de protección hídrica o cooperar para su reforestación con especies nativas de la región. Se deben establecer los retiros reglamentarios según lo estipulado en el POT Municipal.
5. Respetar un caudal ecológico en el sitio de captación y que en caso de llegar a presentarse sobrantes en las obras de aprovechamiento (tanque desarenador y de almacenamiento), se deberán conducir por tubería a la misma fuente para prevenir la socavación y erosión del suelo.

ARTÍCULO TERCERO: INFORMAR a la señora **CARMEN EMILIA RAMIREZ DE GALLEGO**, para que cumpla con las siguientes actividades:

1. Deberá conservar las áreas de protección hídrica, velar por la protección de la vegetación protectora existente y cooperar para reforestar las áreas de protección hídrica con especies nativas de la región. Además se deben establecer los retiros reglamentarios según lo estipulado en el POT Municipal.
2. Cualquier obra o actividad que se pretenda desarrollar en el predio, deberá acatar las disposiciones de los Acuerdos Corporativos y del POT Municipal.

ARTÍCULO CUARTO: CORNARE se reserva el derecho de hacer control y seguimiento para verificar el cumplimiento de las obligaciones establecidas en el permiso ambiental.


ARTÍCULO QUINTO: INFORMAR al beneficiario de la presente Concesión, que este no Grava con servidumbre los predios por donde debe pasar el canal conductor o establecer la obra, en caso de que tal servidumbre se requiera y no se llegare a ningún acuerdo señalado en el artículo 2.2.3.2.4.1.3 del Decreto 1076 de 2015, la parte interesada deberá acudir a la vía Jurisdiccional.

ARTÍCULO SEXTO: INFORMAR al interesado que mediante Resolución N° 112-7293 del 21 de diciembre de 2017, la Corporación Aprobó El Plan de Ordenación y Manejo de La Cuenca Hidrográfica del Río Samaná Norte, en la cual se localiza la actividad para la cual se otorga la presente concesión de aguas superficiales.

ARTÍCULO SEPTIMO: ADVERTIR a la parte interesada que las normas sobre manejo y aprovechamiento de los recursos naturales renovables previstas en el Plan de Ordenación y Manejo de la Cuenca del Río Samaná Norte, priman sobre las disposiciones generales establecidas en otro ordenamiento administrativo, en las reglamentaciones de corrientes o en los permisos, concesiones, licencias y demás autorizaciones ambientales otorgadas antes de entrar en vigencia el respectivo Plan.

Gestión Ambiental, social, participativa y transparente





Parágrafo Primero: Una vez se cuente con el Plan de Ordenación debidamente aprobado, los permisos, concesiones y demás autorizaciones ambientales otorgadas, deberán ser ajustados a lo allí dispuesto, en concordancia con el artículo 2. 2.3.1.6.2. Del Decreto 1076 de 2015.

ARTÍCULO OCTAVO: Esta concesión contiene la prohibición de cesión total o parcial de los derechos otorgados en este acto administrativo, sin previa autorización de la Autoridad Ambiental.

ARTÍCULO NOVENO: Son causales de caducidad las contempladas en el Decreto -Ley 2811 de 1974 y el Decreto 1076 de 2015.

ARTÍCULO DECIMO: El titular de la presente concesión de aguas deberá cancelar por concepto de tasa por uso por aprovechamiento del recurso hídrico, el valor se establecerá en la factura que periódicamente expedirá La Corporación, de acuerdo al establecido al Decreto 1076 de 2015.

ARTÍCULO UNDECIMO: El incumplimiento de las obligaciones contenidas en la presente resolución dará lugar a la aplicación las sanciones que determina la Ley 1333 de 2009, sin perjuicio de las penales o civiles a que haya lugar.

ARTÍCULO DECIMO SEGUNDO: REMITIR copia del presente acto administrativo a la Regional Bosques para su conocimiento y competencia sobre el Control y Seguimiento.

ARTÍCULO DECIMO TERCERO: REMITIR copia del presente acto administrativo al Grupo de Recurso Hídrico de la Subdirección de Recursos Naturales para su conocimiento y competencia sobre Tasa por uso.

ARTÍCULO DECIMO CUARTO: ADVERTIR al usuario que no podrá hacer uso del permiso otorgado hasta que no debidamente ejecutoriada la presente actuación administrativa.

ARTÍCULO DECIMO QUINTO: NOTIFICAR personalmente, el presente Acto Administrativo a la señora **CARMEN EMILIA RAMIREZ DE GALLEGO**, haciéndole entrega de una copia de la misma, como lo dispone la Ley 1437 de 2011.

Parágrafo Primero: De no ser posible la notificación personal, se hará en los términos estipulados en el Código de Procedimiento Administrativo y de lo Contencioso Administrativo.

ARTÍCULO DECIMO SEXTO: Indicar que contra la presente actuación procede el recurso de reposición, el cual deberá interponerse personalmente y por escrito ante el mismo funcionario que profirió éste acto administrativo, dentro de los diez (10) días hábiles siguientes a su notificación, según lo establecido el Código de Procedimiento Administrativo y de lo Contencioso Administrativo.

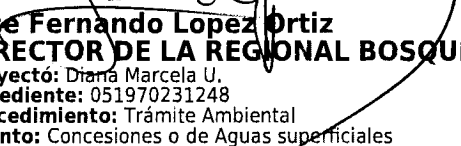
Gestión Ambiental, social, participativa y transparente



ARTÍCULO DECIMO SEPTIMO: ORDENAR la PUBLICACIÓN del presente acto administrativo en Boletín Oficial de Cornare a través de su Página Web, conforme lo dispone el artículo 71 de la Ley 99 de 1993.

Dado en el Municipio de San Luis

NOTIFÍQUESE, PUBLÍQUESE Y CÚMPLASE



José Fernando López Ortiz
DIRECTOR DE LA REGIONAL BOSQUES
Proyecto: Diana Marcela U.
Expediente: 051970231248
Procedimiento: Trámite Ambiental
Asunto: Concesiones o de Aguas superficiales

Gestión Ambiental, social, participativa y transparente



Corporación Autónoma Regional de las Cuencas de los Ríos Negro - Nare "CORNARE"

Carrera 59 N° 44-48 Autopista Medellín - Bogotá El Santuario Antioquia. Nit: 890985138-3
Tel: 520 11 70 - 546 16 16. Fax 546 02 29. www.cornare.gov.co, E-mail: cliente@cornare.gov.co
Regionales: 520-11-70 Valles de San Nicolás Ext: 401-461, Páramo: Ext: 532, Aguas Lix: 502 Bosques: 834 65 85,
Porce Nus: 866 01 26, Tecnoparque los Olivos: 546 30 99,
CITES Aeropuerto José María Córdova - Telefax: (054) 536 20 40 - 287 43 29