



<b>CORNARE</b>	
<b>NÚMERO RADICADO:</b>	<b>131-0494-2018</b>
<b>Sede o Regional:</b>	<b>Regional Valles de San Nicolás</b>
<b>Tipo de documento:</b>	<b>ACTOS ADMINISTRATIVOS-RESOLUCIONES AMBIE</b>
<b>Fecha:</b>	<b>10/05/2018</b> Hora: 08:57:33.64... Folios:

**RESOLUCION No.**

**-POR MEDIO DEL CUAL OTORGA UNA CONCESIÓN DE AGUAS SUPERFICIALES Y SE ADOPTAN OTRAS DISPOSICIONES**

**LA DIRECTORA DE LA REGIONAL VALLES DE SAN NICOLÁS DE LA CORPORACIÓN AUTÓNOMA REGIONAL DE LAS CUENCAS DE LOS RÍOS NEGRO-NARE, CORNARE.** En uso de sus atribuciones legales y delegatarias y en especial las previstas en la Ley 99 de 1993, los Decretos 2811 de 1974 y 1076 de 2015 y

**CONSIDERANDO**

Que mediante Auto 131-0209 del 28 de febrero de 2018, se da **INICIO** al trámite ambiental de **CONCESIÓN DE AGUAS SUPERFICIALES** presentada por la sociedad **RADAL INTERNACIONAL S.A.S.** con Nit 900.584.872-6 a través de su representante legal la señora **BLANCA ALCIRA CONTRERAS PENA**, identificada con cedula de ciudadanía números 39.631.014, para uso **DOMESTICO y PISCÍCOLA**, en beneficio del predio identificado con Folio de Matrícula Inmobiliaria N° 020-73171, ubicado en la vereda Gallinazo del municipio de Rionegro.

Que el aviso fue fijado en la Regional Valles de San Nicolás y en la Alcaldía de Rionegro entre los días 22 de marzo al 12 de abril de 2018.

Que no se presentó oposición en el momento de practicarse la visita ocular o durante la diligencia

La Corporación a través de su grupo técnico evaluó la información presentada; se realizó la visita técnica el día 12 de abril de 2018 y con el fin de conceptuar sobre la Concesión de Aguas, se genera el **Informe Técnico con radicado N° 131-0734 del 26 de abril de 2018**, dentro del cual se formularon las siguientes conclusiones:

**"4. CONCLUSIONES**

**4.1 La fuente denominada Quebrada Peñas Blancas cuenta con buena oferta para abastecer las necesidades del predio y se encuentra bien protegida con vegetación nativa.**

**4.2 Es factible OTORGAR a la sociedad RADAL INTERNACIONAL S.A.S a través de su representante legal la señora BLANCA ALCIRA CONTRERAS PEÑA, una CONCESIÓN DE AGUAS para uso PISCÍCOLA, en beneficio de predio identificado con FMI 020-73171, ubicado en las Vereda La Convención (Gallinazo) del Municipio de Rionegro.**

**5. El predio cuenta con restricciones ambientales por encontrarse en POMCAS: el cual se crea mediante la resolución 112-7296 del 21 de diciembre de 2017, por el cual se declara en ordenación la cuenca Hidrográfica del Río Negro, por encontrarse en áreas; Áreas de Conservación y Protección Ambiental – Áreas Importancia Ambiental, Áreas de Conservación y Protección Ambiental – Arreadse Restauración Ecológica, Uso Múltiple – Áreas Agrosilvopastoriles, Uso Múltiple – áreas de recuperación para el uso múltiple**

Ruta: [www.cornare.gov.co/sai](http://www.cornare.gov.co/sai) /Apoyo/ Gestión Jurídica/Anexos

Vigente desde:  
01-Feb-18

F-GJ-179/V.03

**Gestión Ambiental, social, participativa y transparente**



**Corporación Autónoma Regional de las Cuencas de los Ríos Negro - Nare "CORNARE"**

Carrera 59 N° 44-48 Autopista Medellín - Bogotá El Santuario Antioquia. Nit: 890985138-6  
Tel: 520 11 70 - 546 16 16, Fax 546 02 29, [www.cornare.gov.co](http://www.cornare.gov.co), E-mail: [cliente@cornare.gov.co](mailto:cliente@cornare.gov.co)  
Regionales: 520-11 -70 Valles de San Nicolás Ext: 401-461, Páramo: Ext 532, Aguos Ext: 502 Bosques: 834 85 83  
Porce Nus: 866 01 26, Tecnoparque los Olivos: 546 30 29  
CITES Aeropuerto José María Córdova - Telefax: (054) 536 20 40 - 287 43 29

Cabe anotar que cualquier actividad que se pretenda desarrollar distinta a la existente, deberá respetar los usos establecidos en el POMCA.

**5.1** De la fuente denominada Quebrada Peñas Blancas, por las condiciones que presenta se debe hacer la obra de control y flujo de caudal asignado por la corporación.

### CONSIDERACIONES JURIDICAS

El artículo 80 de la Constitución Política, establece que: "El Estado planificará el manejo y aprovechamiento de los recursos naturales, para garantizar su desarrollo sostenible, su Conservación, restauración o sustitución..."

Que la Ley 99 de 1993, en su artículo 43 establece: "Tasas por Utilización de Aguas. La utilización de aguas por personas naturales o jurídicas, públicas o privadas, dará lugar al cobro de tasas fijadas por el ministerio del Medio Ambiente, que se destinarán equitativamente a programas de inversión en: conservación, restauración y manejo Integral de las cuencas hidrográficas de donde proviene el agua..."

Que de acuerdo al Artículo 31 de la Ley 99 de 1993, numeral 12, se establece como funciones de las Corporaciones Autónomas Regionales, la evaluación, control y seguimiento ambiental de los usos del agua, suelo, aire y demás recursos naturales renovables, lo cual comprende la expedición de las respectivas licencias ambientales, permisos, concesiones, autorizaciones y salvoconductos.

Que el artículo 88 del Decreto-Ley 2811 de 1974, establece que sólo puede hacerse uso de las aguas en virtud de una concesión.

Que el artículo 2.2.3.2.7.1 del Decreto 1076 de 2015, señala que toda persona natural o jurídica, pública o privada, requiere concesión para obtener el derecho al aprovechamiento de las aguas.

Que el artículo 120 del Decreto Ley 2811 de 1974 y 2.2.3.2.24.2 del Decreto 1076 de 2015, disponen que los usuarios a quienes se les haya otorgado una concesión de aguas y el dueño de aguas privadas, estarán obligados a presentar, para su estudio y aprobación, los planos de las obras necesarias para captar, controlar, conducir, almacenar o distribuir el caudal y que las obras no podrán ser utilizadas mientras su uso no se hubiere autorizado.

Que el Decreto Ley 2811 de 1974, en los siguientes artículos establece las condiciones de las Obras Hidráulicas

*Artículo 120 determino lo siguiente: "El usuario a quien se haya otorgado una concesión de aguas y el dueño de aguas privadas estarán obligados a presentar, para su estudio y aprobación, los planos de las obras necesarias para captar, controlar, conducir, almacenar o distribuir el caudal. Las obras no podrán ser utilizadas mientras su uso no se hubiere autorizado".*

*Artículo 121 ibídem, señala que, Las obras de captación de aguas públicas o privadas deberán estar provistas de aparatos y demás elementos que permitan conocer y medir la cantidad de agua derivada y consumida, en cualquier momento.*



Artículo 122 *ibidem* indica que, Los usuarios de aguas deberán mantener en condiciones óptimas las obras construidas, para garantizar su correcto funcionamiento. Por ningún motivo podrán alterar tales obras con elementos que varíen la modalidad de distribución fijada en la concesión.

Que en virtud de lo anterior y hechas las consideraciones de orden jurídico, acogiendo lo establecido en el Informe Técnico con radicado con 131-0734 del 26 de abril de 2018, se define el trámite ambiental de solicitud de concesión de aguas para uso Piscícola ya el predio se encuentra conectado al servicio de acueducto por lo cual no se otorga para uso domestico, lo cual se dispondrá en la parte resolutive del presente acto administrativo.

Que es función de CORNARE propender por el adecuado uso y aprovechamiento de los recursos naturales de conformidad con los principios medio ambientales de racionalidad, planeación y proporcionalidad, teniendo en cuenta para ello lo establecido por los postulados del desarrollo sostenible y sustentable.

Que es competente la Directora de la Regional Valles de San Nicolás, para conocer del asunto y en mérito de lo expuesto,

**RESUELVE**

**ARTÍCULO PRIMERO. OTORGAR CONCESION DE AGUAS SUPERCIALES,** a la sociedad **RADAL INTERNACIONAL S.A.S.** con Nit 900.584.872-6 a través de su representante legal la señora **BLANCA ALCIRA CONTRERAS PENA** identificada con cedula de ciudadanía números 39.631.014, bajo las siguientes características:

Nombre del predio o centro poblado	Tierra Prometida	FMI: 020-73171	Coordenadas del predio							
			LONGITUD (W) - X			LATITUD (N) Y			Z	
			-75	26	38.2	06°	09	49.2	2235	
Punto de captación N°:								1		
Nombre Fuente:	Fuente denominada Quebrada Peñas Blancas	Coordenadas de la Fuente								
		LONGITUD (W) - X			LATITUD (N) Y			Z		
			-75	26	40.0	06	09	51.1	2242	
Usos								Caudal (L/s.)		
1	Piscícola								0.034	
Total caudal a otorgar de la Fuente ____0.034L/s__ (caudal de diseño)										
<b>CAUDAL TOTAL A OTORGAR</b>								<b>0.034L/s</b>		

**Parágrafo.** La vigencia de la presente Concesión de aguas, será de diez (10) años contados a partir de la notificación del presente acto administrativo, la cual podrá prorrogarse previa solicitud escrita formulada por la interesada ante esta autoridad ambiental dentro del último año antes de su vencimiento. De no presentarse la solicitud escrita dentro de éste término, la concesión quedará sin vigencia.

*Gestión Ambiental, social, participativa y transparente*



**ARTÍCULO SEGUNDO.** La Concesión de aguas que se **OTORGA**, mediante la presente resolución, conlleva la imposición de condiciones y obligaciones para su aprovechamiento; por lo que se le **INFORMA** a la sociedad **RADAL INTERNACIONAL S.A.S.** a través de su representante legal la señora **BLANCA ALCIRA CONTRERAS PENA**, que deberá dar cumplimiento con las siguientes obligaciones en un término de **(60) sesenta días calendario**, contados a partir de la notificación del presente acto administrativo:

1. **Para caudales a otorgar menores de 1.0 L/s.** La parte interesada deberá implementar el diseño de la obra de captación y control de pequeños caudales en la fuente denominada "Quebrada Peñas Blancas", entregado por Cornare e informar por escrito o correo electrónico para la respectiva verificación y aprobación en campo. En su defecto deberá construir obra que garantice la derivación del caudal otorgado e informar por escrito o correo electrónico para la respectiva verificación y aprobación en campo anexando el diseño de la misma.

2. Garantizar el tratamiento de las aguas residuales (domésticas y no domésticas) generadas por su actividad, antes de disponer su efluente a un cuerpo de agua, alcantarillado o al suelo.

4. Respetar un caudal ecológico en el sitio de captación y que en caso de llegar a presentarse sobrantes en las obras de aprovechamiento (estanque cultivo de peces Tilapia), se deberán conducir por tubería a la misma fuente para prevenir la socavación y erosión del suelo.

**ARTÍCULO TERCERO. INFORMAR** a la parte beneficiaria del presente permiso de Concesión de Aguas, para que cumpla con las siguientes actividades:

1. Deberán conservar las áreas de protección hídrica o cooperar para su reforestación con especies nativas de la región. Se deben establecer los retiros reglamentarios según lo estipulado en el POT Municipal.

2. Cualquier obra o actividad que se pretenda desarrollar en el predio, deberá acatar las disposiciones de los Acuerdos Corporativos y del POT Municipal.

**ARTÍCULO CUARTO. CORNARE** se reserva el derecho de hacer Control y Seguimiento para verificar el cumplimiento de las obligaciones establecidas en el permiso ambiental.

**ARTÍCULO QUINTO. INFORMAR** a la parte beneficiaria de la presente Concesión, que este no grava con servidumbre los predios por donde debe pasar el canal conductor o establecer la obra, en caso de que tal servidumbre se requiera y no se llegare a ningún acuerdo señalado en el artículo 2.2.3.2.14.14 del Decreto 1076 de 2015, las partes interesadas deberán acudir a la vía Jurisdiccional.

**ARTÍCULO SEXTO. INFORMAR** que según el predio cuenta con restricciones ambientales por encontrarse en POMCAS: el cual se crea mediante la resolución 112-7296 del 21 de diciembre de 2017, por el cual se declara en ordenación la cuenca Hidrográfica del Río Negro, por encontrarse en áreas; Áreas de Conservación y Protección Ambiental – Áreas Importancia Ambiental, Áreas de Conservación y Protección Ambiental – Arreadse Restauración Ecológica, Uso Múltiple – Áreas Agrosilvopastoriles, Uso Múltiple – áreas de recuperación para el uso múltiple.



**ARTÍCULO SEPTIMO. INFORMAR** a la parte interesada que la Corporación Aprobó el Plan de Ordenamiento y Manejo de la Cuenca Hidrográfica del Río Negro mediante radicado N° 112-7296 del 21 de diciembre de 2017, en la cual se localiza la actividad para la cual se otorga la presente concesión de aguas.

**ARTICULO OCTAVO. ADVERTIR** que las normas sobre manejo y aprovechamiento de los recursos naturales renovables previstas en el Plan de Ordenación y Manejo de la Cuenca del Río Negro, priman sobre las disposiciones generales dispuestas en otro ordenamiento administrativo, en las reglamentaciones de corrientes, o establecidas en los permisos, concesiones, licencias y demás autorizaciones ambientales otorgadas antes de entrar en vigencia el respectivo plan de ordenación y manejo.

**Parágrafo.** El Plan de Ordenación y Manejo de la Cuenca Hidrográfica del Río Negro, constituye norma de superior jerarquía y determinante ambiental de los planes de ordenamiento territorial de las Entidades Territoriales que la conforman y tienen jurisdicción dentro de la misma, de conformidad con la Ley 388 de 1997 artículo 10 y el artículo 2.2.3.1.5.6 del decreto 1076 de 2015.

**ARTÍCULO NOVENO.** Esta concesión contiene la prohibición de cesión total o parcial de los derechos otorgados en este acto administrativo, sin previa autorización de la Autoridad Ambiental.

**ARTICULO DECIMO.** Son causales de caducidad las contempladas en el Decreto Ley 2811 de 1974 y el Decreto 1076 de 2015 antes Decreto 1541 de 1978.

**ARTICULO UNDECIMO. INFORMAR** al titular de la presente concesión de aguas deberá cancelar por concepto de tasa por uso por aprovechamiento del recurso hídrico, el valor se establecerá en la factura que periódicamente expedirá La Corporación, de acuerdo a lo establecido al Decreto 1076 de 2015.

**Parágrafo.** Si dentro de los primeros seis meses de otorgado el permiso no se encuentra haciendo uso parcial o total de la concesión, informar a Cornare mediante oficio, con copia al expediente ambiental, sobre la situación generadora del hecho, para efectos de realizar la verificación respectiva y tomar las medidas pertinentes en cuanto el cobro de la tasa por uso. De lo contrario, el cobro se realizará agotando el procedimiento establecido en la norma, la cual determina que este se efectúa teniendo en cuenta el caudal asignado en al acto administrativo

**ARTICULO DECIMOSEGUNDO.** El incumplimiento de las obligaciones contenidas en la presente resolución dará lugar a la aplicación las sanciones que determina la Ley 1333 de 2009, sin perjuicio de las penales o civiles a que haya lugar.

**ARTÍCULO DECIMOTERCERO. REMITIR** copia del presente acto administrativo al Grupo de Recurso Hídrico de la Subdirección de Recursos Naturales para su conocimiento y competencia sobre Tasa por uso.

**ARTÍCULO DECIMOCUARTO. NOTIFICAR** la presente decisión a la sociedad **RADAL INTERNACIONAL S.A.S.** a través de su representante legal la señora **BLANCA ALCIRA CONTRERAS PENA.** Haciéndole entrega de una copia de la misma, como lo dispone la Ley 1437 de 2011. De no ser posible la notificación personal, se hará en los términos estipulados en el Código de Procedimiento Administrativo y de lo Contencioso Administrativo.

Ruta: [www.cornare.gov.co/sgj/Apoyo/Gestión Jurídica/Anexos](http://www.cornare.gov.co/sgj/Apoyo/Gestión%20Jurídica/Anexos)

Vigente desde:  
01-Feb-18

F-GJ-179/V.03

*Gestión Ambiental, social, participativa y transparente*



Corporación Autónoma Regional de los Cuencas de los Ríos Negro - Nare "CORNARE"


Carrera 59 N° 44-48 Autopista Medellín - Bogotá El Santuario Antioquia. Nit: 890985138-3  
Tel: 520 11 70 - 546 16 16, Fax 546 02 29, [www.cornare.gov.co](http://www.cornare.gov.co), E-mail: [cliente@cornare.gov.co](mailto:cliente@cornare.gov.co)  
Regionales: 520-11 -70 Valles de San Nicolás Ext: 401-461, Páramo: Ext 532, Aguas Ext: 502 Bosques: 834 85 83,  
Parcela Nus: B66 01 26, Tecnoparque los Olivos: 546 30 99,  
CITES Aeropuerto José María Córdova - Telefax: (054) 536 20 40 - 287 43 29.

**ARTÍCULO DECIMOQUINTO. INDICAR** que contra la presente actuación procede el recurso de reposición, el cual deberá interponerse ante el mismo funcionario que profirió este acto administrativo, dentro de los diez (10) días hábiles siguientes a su notificación, según lo establecido el Código de Procedimiento Administrativo y de lo Contencioso Administrativo.

**ARTÍCULO DECIMOSEXTO. ORDENAR** la **PUBLICACIÓN** del presente Acto Administrativo en Boletín Oficial de Cornare, a través de su página Web [www.cornare.gov.co](http://www.cornare.gov.co), conforme lo dispone el artículo 7.1 de la Ley 99 de 1993

Dado en el Municipio de Rionegro,

**NOTIFÍQUESE, PUBLÍQUESE Y CÚMPLASE**



**LILIANA ANDREA ALZATE RESTREPO**  
Directora Regional Valles de San Nicolás.

**Expediente: 056150229810**

Proceso: Trámite Ambiental.  
Asunto: Concesión de Aguas Superficial.  
Proyectó: Abogada/ Estefany Cifuentes.  
Revisó: Abogada/ Piedad Usuga Z.  
Fecha: 07/05/18

Anexos: Diseños obra de captación

# DE POR M.

DISEÑO OBRA DE CAPTACIÓN Y CONTROL PARA CAUDALES MENORES DE 1,0 L/s.

INTERESADO: RADAL INTERNACIONAL S.A.S		EXPEDIENTE: 056150229810
CAUDAL:	0,034 L/seg	FUENTE: QUEBRADA PENSA BLANCAS
MUNICIPIO:	RIONEGRO	VEREDA: LA CONVENCION (GALLINAZO)

**CALCULOS**

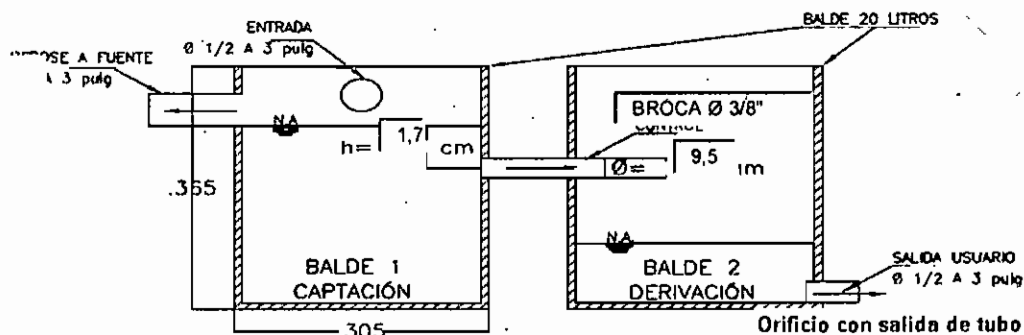
COEFICIENTE DE DESCARGA (Cd): 0,82      AREA DEL ORIFICIO (A<sub>o</sub>): 0,000071 m<sup>2</sup>  
 DIAMETRO DEL ORIFICIO (Ø): 9,50 mm      CARGA SOBRE EL ORIFICIO (h): 1,7 cm  
 BROCA Ø 3/8" pulg

NOTA: Digitar solamente Caudal (L/s) y Diámetro Orificio (mm), para obtener carga sobre el orificio (cm).

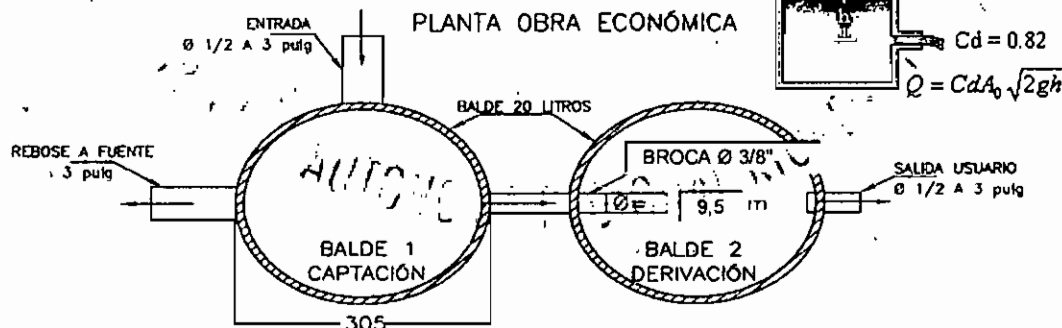
**RECOMENDACIONES**

1. La carga sobre el tubo de control (h) se mide desde la mitad de éste (eje del tubo) y debe ser mayor a 2 cm y menor a 6 cm. El tubo de control funcionará a flujo libre. (Ver Imagen)
2. Para diámetro de orificio menor a tubería de 1/2 pulgada, se instalará un tapón en ésta y se le realizará perforación con broca de acuerdo al diámetro seleccionado en la tabla.
3. Realizar ajustes en la obra una vez construida, para que el caudal aforado corresponda al caudal otorgado con una diferencia de ±10%
4. Utilizar protección (granada) en la tubería de entrada a la obra de control con el fin de evitar el ingreso de sólidos a la estructura.
5. La obra debe ser construida en la orilla del cauce y no dentro de éste (Rebose mínimo de Ø 3").
6. De no acogerse a los diseños de Cornare, el interesado deberá aportar sus propios diseños los cuales deberán garantizar el caudal otorgado.
7. Se sugiere que el diseño económico (Balde) solo se le entregue a los caudales menores a 0.1 L/s
8. Los baldes se deben anclar en el terreno hasta por lo menos 0.20 m.

**CORTE OBRA ECONÓMICA**



**PLANTA OBRA ECONÓMICA**



**OBSERVACIONES**

Vigente desde:  
20-Mar-2015

Gestión Ambiental, social, participativa y transparente