

CORNARE	
NÚMERO RADICADO:	131-0057-2018
Sede o Regional:	Regional Valles de San Nicolás
Tipo de documento:	ACTOS ADMINISTRATIVOS-RESOLUCIONES AMBIEN
Fecha: 22/01/2018	Hora: 14:04:47.22... Folios:

RESOLUCIÓN No.

POR MEDIO DE LA CUAL SE OTORGA CONCESIÓN DE AGUAS SUPERFICIALES Y SE ADOPTAN OTRAS DETERMINACIONES

LA DIRECTORA DE LA REGIONAL VALLES DE SAN NICOLÁS DE LA CORPORACIÓN AUTÓNOMA REGIONAL DE LAS CUENCAS DE LOS RÍOS NEGRO Y NARE, CORNARE. En uso de sus atribuciones legales y delegatarias y

CONSIDERANDO

Que mediante Auto N° 131-0886 del 17 de octubre del 2017. Esta Corporación dio inicio al trámite ambiental de **CONCESION DE AGUAS SUPERFICIALES**, solicitado por la señora **MONICA MARCELA MARTINEZ ZAPATA** identificada con cédula de ciudadanía número 39.453.973, para uso Pecuario y recreativo (piscina natural), en beneficio del predio identificado con FMI N° 018-98318, ubicado en la vereda Río abajo del Municipio de Marinilla.

Que el aviso fue fijado en la Alcaldía del Municipio de Marinilla, entre los días 24 de octubre y 8 de noviembre del 2017

Que no se presentó oposición en el momento de practicarse la visita técnica o durante la diligencia.

Que la Corporación a través de su grupo técnico evaluó la información presentada, se realizó la visita técnica el día 8 de noviembre del 2017 y con el fin de conceptuar sobre la concesión de aguas, se genera el Informe Técnico con radicado N° 131-0011 del 09 de enero de 2018, dentro del cual se formularon las siguientes conclusiones:

4. CONCLUSIONES

4.1 *La Fuente La Cascada se encuentra bien protegida con vegetación nativa y rastrojos en predio de interés y cuenta con oferta hídrica para suplir las necesidades del predio.*

4.2 *Es factible OTORGAR a la señora MONICA MARCELA MARTINEZ ZAPATA en calidad de propietaria, una CONCESIÓN DE AGUAS, para usos PECUARIO y RECREATIVO de una piscina natural de uso familiar, en beneficio del predio identificado con Folio de Matrícula Inmobiliaria 018-98318, ubicado en la vereda Río Abajo (Llanadas) del Municipio de Marinilla.*

4.3 *El predio presenta afectaciones por el Acuerdo Corporativo 250 de 2011 por tener un área de 1.497 m² en zona de protección donde se permite únicamente usos y actividades de: reforestación con especies forestales económicas nativas de aplicación en rastrojos bajos, helechales y pastos no manejados, enriquecimiento con especies forestales económicas nativas alternativa con aplicación en bosques primarios degradados, bosques secundarios y rastrojos altos, rehabilitación de áreas degradadas, plantación de árboles individuales, conservación (protección) activa propicio en bosques naturales primarios degradados, bosques secundarios y en rastrojos altos, actividades de investigación, educación e interpretación ambiental que sean compatibles con el objetivo de preservación de los recursos naturales existentes y un área de 13.406 m², en zona agroforestal donde se permiten sistemas combinados donde se mezclen actividades agrícolas y/o ganaderas con usos forestales en arreglos tanto espaciales como temporales, establecimiento de plantaciones con fines comerciales, así como el aprovechamiento de plantaciones forestales comerciales debidamente registradas y la densidad máxima de vivienda es de una (1) vivienda por hectárea y deberá garantizarse el 80% del área en cobertura boscosa. El predio cuenta con un área de 4904 m² sin restricciones ambientales.*

Ruta: [www.cornare.gov.co/sqi/Apoyo/Gestión Jurídica/Anexos](http://www.cornare.gov.co/sqi/Apoyo/Gestión%20Jurídica/Anexos)

Vigente desde:

02-May-17

F-GJ-179/V.02

Gestión Ambiental, social, participativa y transparente

4.4 La actividad desarrollada en el predio se encuentra dentro de los usos establecidos para la zona y respecto a la actividad a desarrollar, construcción de una piscina se deberá solicitar ante Planeación Municipal los respectivos permisos, ya que el presente Informe no constituye ninguna autorización.

4.5 Se debe implementar en el predio Sistema de Tratamiento para las Aguas Residuales Domésticas (STARD), con el fin de evitar focos de contaminación.

4.6 Se debe implementar tanque de almacenamiento dotado con sistema de control de flujo (Flotador), como medida de uso eficiente y ahorro del agua al igual que bebedero, para los vacunos.

CONSIDERACIONES JURIDICAS

Que el artículo 8 de la Constitución Política establece que *"Es obligación del Estado y de las personas proteger las riquezas culturales y naturales de la nación"*.

Que el artículo 79 de la Carta Política indica que: *"Todas las personas tienen derecho a gozar de un ambiente sano. La Ley garantizará la participación de la comunidad en las decisiones que puedan afectarlo."*

Es deber del Estado proteger la diversidad e integridad del ambiente, conservar las áreas de especial importancia ecológica y fomentar la educación para el logro de estos fines."

El artículo 80 ibidem, establece que: *"El Estado planificará el manejo y aprovechamiento de los recursos naturales, para garantizar su desarrollo sostenible, su Conservación, restauración o sustitución..."*

Que según el Artículo 31 Numeral 2, de la Ley 99 de 1993, corresponde a las Corporaciones Autónomas Regionales ejercer la función de máxima autoridad ambiental en el área de su jurisdicción de acuerdo con las normas de carácter superior y conforme a los criterios y directrices trazadas por el Ministerio del Medio Ambiente.

Que de acuerdo al Artículo 31 de la Ley 99 de 1993, numeral 12, se establece como funciones de las Corporaciones Autónomas Regionales, la evaluación, control y seguimiento ambiental de los usos del agua, suelo, aire y demás recursos naturales renovables, lo cual comprende la expedición de las respectivas licencias ambientales, permisos, concesiones, autorizaciones y salvoconductos.

La protección al medio ambiente corresponde a uno de los más importantes cometidos estatales, es deber del Estado garantizar a las generaciones futuras la conservación del ambiente y la preservación de los recursos naturales.

Que el artículo 88 del Decreto - Ley 2811 de 1974, establece que sólo puede hacerse uso de las aguas en virtud de una concesión.

Que el artículo 2.2.3.2.7.1 antes del Decreto 1076 de 2015, señala que toda persona natural o jurídica, pública o privada, requiere concesión para obtener el derecho al aprovechamiento de las aguas.

Que el artículo 120 del Decreto Ley 2811 de 1974 y 2.2.3.2.24.2 del Decreto 1076 de 2015, disponen que los usuarios a quienes se les haya otorgado una concesión de aguas y el dueño de aguas privadas, estarán obligados a presentar, para su estudio y aprobación, los planos de las obras necesarias para captar, controlar, conducir, almacenar o distribuir el caudal y que las obras no podrán ser utilizadas mientras su uso no se hubiere autorizado.

Que el Decreto Ley 2811 de 1974, establece las condiciones de las obras hidráulicas así:

"Artículo 121. Las obras de captación de aguas públicas o privadas deberán estar provistas de aparatos y demás elementos que permitan conocer y medir la cantidad de agua derivada y consumida, en cualquier momento."

Artículo 122. Los usuarios de aguas deberán mantener en condiciones óptimas las obras construidas, para garantizar su correcto funcionamiento. Por ningún motivo podrán alterar tales obras con elementos que varíen la modalidad de distribución fijada en la concesión.”

Que la Ley 99 de 1993, en su artículo 43 establece: “Tasas por Utilización de Aguas. La utilización de aguas por personas naturales o jurídicas, públicas o privadas, dará lugar al cobro de tasas fijadas por el ministerio del Medio Ambiente, que se destinarán equitativamente a programas de inversión en: conservación, restauración y manejo Integral de las cuencas hidrográficas de donde proviene el agua...”

Que es función de CORNARE propender por el adecuado uso y aprovechamiento de los recursos naturales de conformidad con los principios medio ambientales de racionalidad, planeación y proporcionalidad, teniendo en cuenta para ello lo establecido por los postulados del desarrollo sostenible y sustentable.

Que en virtud de lo anterior y realizadas las anteriores consideraciones de orden jurídico y acogiendo lo establecido en el Informe Técnico con radicado 131-0011 del 09 de enero de 2018, se define el trámite ambiental de solicitud de concesión de aguas, lo cual se dispondrá en la parte resolutive del presente acto administrativo.

Que es competente la Directora Regional Valles de San Nicolás, para conocer del asunto y en mérito de lo expuesto.

RESUELVE

ARTÍCULO PRIMERO. OTORGAR CONCESIÓN DE AGUAS SUPERFICIALES a la señora **MONICA MARCELA MARTINEZ ZAPATA** identificada con Cédula de Ciudadanía N° 39.453.973, en calidad de propietaria, bajo las siguientes características:

Nombre del predio	Finca El Hoyo de Los Aguacates	FMI: 018-98318	Coordenadas del predio						
			LONGITUD (W) - X			LATITUD (N) Y			Z
			-75	18	51,31	6	13	41,80	2129
			-75	18	49,6	6	13	42,5	2129
Punto de captación N°:							1		
Nombre Fuente:	La Cascada		Coordenadas de la Fuente						
			LONGITUD (W) - X			LATITUD (N) Y			Z
			-75	18	48,81	6	13	43,77	2108
Usos				Caudal (L/s.)					
1	Pecuario			0.003					
	Recreativo (Piscina Natural)			0.03					
Total caudal a otorgar de la Fuente		0.033L/s (caudal de diseño)							
		CAUDAL TOTAL A OTORGAR		0.033L/s					

Parágrafo. La presente concesión de aguas tendrá una vigencia de **diez (10) años**, contados a partir de la notificación del presente Acto Administrativo, la cual podrá prorrogarse con previa solicitud escrita formulada por la interesada ante esta Autoridad Ambiental dentro del último año antes de su vencimiento.

ARTÍCULO SEGUNDO. La Concesión de aguas que se otorga mediante la presente resolución, conlleva la imposición de condiciones y obligaciones para su aprovechamiento; por lo que se **INFORMA** a la señora **MONICA MARCELA MARTINEZ ZAPATA**, que deberá cumplir con las siguientes obligaciones en un término de **60 días calendario**, contados a partir de la notificación de la presente actuación:

1. **Para caudales a otorgar menores de 1.0 L/s.** La interesada deberá implementar en la fuente el diseño de la obra control de pequeños caudales entregado por Cornare e informar por escrito o correo electrónico para la respectiva verificación y aprobación en campo. En su defecto, deberán presentar los diseños (planos

Vigente desde:

Ruta: [www.cornare.gov.co/sqi/Apoyo/Gestión Jurídica/Anexos](http://www.cornare.gov.co/sqi/Apoyo/Gestión%20Jurídica/Anexos)

02-May-17

R-GJ-179/V.02

Gestión Ambiental, social, participativa y transparente

y memorias de cálculo) de la obra implementada e informar por escrito o correo electrónico para la respectiva verificación y aprobación en campo.

2. Implementar en el predio Sistema de Tratamiento para las Aguas Residuales Domésticas (Pozo séptico), con el fin de evitar focos de contaminación.
3. Implementar bebedero para los vacunos dotado con sistema de control de flujo.
4. Instalar tanque de almacenamiento dotado con dispositivo de control de flujo (Flotador), como medida de uso eficiente y ahorro del agua.
5. Garantizar el tratamiento de las aguas residuales (domésticas y no domésticas) generadas por su actividad, antes de disponer su efluente a un cuerpo de agua, alcantarillado o al suelo.

ARTÍCULO TERCERO. INFORMAR a la señora **MONICA MARCELA MARTINEZ ZAPATA**, que deberá cumplir con las siguientes actividades

1. Conservar las áreas de protección hídrica o cooperar para su reforestación con especies nativas de la región. Se deben establecer los retiros reglamentarios según lo estipulado en el POT Municipal.
2. Respetar un caudal ecológico en el sitio de captación y que en caso de llegar a presentarse sobrantes en las obras de aprovechamiento (tanque desarenador y de almacenamiento), se deberán conducir por tubería a la misma fuente para prevenir la socavación y erosión del suelo.
3. Cualquier obra o actividad que se pretenda desarrollar en el predio, deberá acatar las disposiciones de los Acuerdos Corporativos y del POT Municipal

ARTÍCULO CUARTO. CORNARE se reserva el derecho de hacer control y seguimiento para verificar el cumplimiento de las obligaciones establecidas en el presente permiso ambiental.

ARTÍCULO QUINTO. INFORMAR al beneficiario de la presente Concesión, que el presente permiso no grava con servidumbre los predios por donde debe pasar el canal conductor o establecer la obra, en caso de que tal servidumbre se requiera y no se llegare Al acuerdo señalado en el artículo 2.2.3.2.14.14 del Decreto 1076 de 2015, la parte interesada deberá acudir a la vía Jurisdiccional.

ARTÍCULO SEXTO. INFORMAR a la parte interesada que el predio presenta afectaciones por el Acuerdo Corporativo 250 de 2011 por tener un área de 1.497 m² en zona de protección donde se permite únicamente usos y actividades de: reforestación con especies forestales económicas nativas de aplicación en rastrojos bajos, helechales y pastos no manejados, enriquecimiento con especies forestales económicas nativas alternativa con aplicación en bosques primarios degradados, bosques secundarios y rastrojos altos, rehabilitación de áreas degradadas, plantación de árboles individuales, conservación (protección) activa propicio en bosques naturales primarios degradados, bosques secundarios y en rastrojos altos, actividades de investigación, educación e interpretación ambiental que sean compatibles con el objetivo de preservación de los recursos naturales existentes y un área de 13.406 m², en zona agroforestal donde se permiten sistemas combinados donde se mezclen actividades agrícolas y/o ganaderas con usos forestales en arreglos tanto espaciales como temporales, establecimiento de plantaciones con fines comerciales, así como el aprovechamiento de plantaciones forestales comerciales debidamente registradas y la densidad máxima de vivienda es de una (1) vivienda por hectárea y deberá garantizarse el 80% del área en cobertura boscosa.

ARTÍCULO SEPTIMO. Esta concesión contiene la prohibición de cesión total o parcial de los derechos otorgados en este acto administrativo, sin previa autorización de la Autoridad Ambiental.



ARTÍCULO OCTAVO. Son causales de caducidad las contempladas en el artículo 62 del Decreto – Ley 2811 de 1974 y el Decreto 1076 de 2015.

ARTÍCULO NOVENO. La titular de la presente concesión de aguas deberá cancelar por concepto de tasa por uso por aprovechamiento del recurso hídrico, el valor que se establecerá en la factura que periódicamente expedirá la Corporación, de acuerdo al establecido al Decreto 1076 de 2015.

Parágrafo. Si dentro de los primeros seis meses de otorgado el permiso no se encuentran haciendo uso parcial o total de la concesión, deberá informar a Cornare mediante oficio, con copia al expediente ambiental, sobre la situación generadora del hecho, para efectos de realizar la verificación respectiva y tomar las medidas pertinentes en cuanto el cobro de la tasa por uso. De lo contrario, el cobro se realizara agotando el procedimiento establecido en la norma, la cual determina que este se efectúa teniendo en cuenta el caudal asignado en el acto administrativo.

ARTICULO DECIMO. REMITIR copia del presente acto administrativo al Grupo de Recurso Hídrico de la Subdirección de Recursos Naturales para su conocimiento y competencia sobre Tasa por uso.

ARTÍCULO DECIMOPRIMERO. El incumplimiento de las obligaciones contenidas en la presente resolución dará lugar a la aplicación las sanciones que determina la Ley 1333 de 2009, sin perjuicio de las acciones penales o civiles a que haya lugar

ARTÍCULO DECIMOSEGUNDO. NOTIFICAR personalmente la presente decisión a la señora **MONICA MARCELA MARTINEZ ZAPATA**

Parágrafo. De no ser posible la notificación personal, se hará en los términos estipulados en el Código de Procedimiento Administrativo y de lo Contencioso Administrativo.

ARTÍCULO DECIMOTERCERO. Indicar que contra la presente actuación procede el recurso de reposición, el cual deberá interponerse personalmente y por escrito ante el mismo funcionario que profirió este acto administrativo, dentro de los diez (10) días hábiles siguientes a su notificación, según lo establecido el Código de Procedimiento Administrativo y de lo Contencioso Administrativo.


ARTÍCULO DECIMOCUARTO. ORDENAR la **PUBLICACIÓN** del presente acto administrativo en Boletín Oficial de Cornare a través de su Página web www.cornare.gov.co, conforme lo dispone el artículo 71 de la Ley 99 de 1993.

Dada en el Municipio de Rionegro

NOTIFÍQUESE, PUBLÍQUESE Y CÚMPLASE


LILIANA ANDREA ALZATE RESTREPO
Directora Regional Valles de San Nicolás

Expediente: 054400228863

Proceso: Trámite Ambiental.
Asunto: Concesión de Aguas.
Proyectó: Alejandra Valencia R.
Revisó: Piedad Úsuga Z 
Técnico: Diana Duque
Fecha: 15/01/2018

ANEXOS: *Diseño Obra de Captación y control de caudal.*

Ruta: [www.cornare.gov.co/sqi/Apoyal/Gestión Jurídical/Anexos](http://www.cornare.gov.co/sqi/Apoyal/Gestión%20Juridical/Anexos)

Vigente desde:

02-May-17

F-GJ-179V.02

Gestión Ambiental, social, participativa y transparente



Corporación Autónoma Regional de las Cuenkas de los Ríos Negro - Nare "CORNARE"

Carrera 59 N° 44-48 Autopista Medellín - Bogotá El Santuario Antioquia. N°: 890285138-1
Tel: 520 11 70 - 546 16 16, Fax 546 02 29, www.cornare.gov.co, E-mail: cliente@cornare.gov.co
Regionales: 520-11 -70 Valles de San Nicolás Ext: 401-461, Páramo: Ext 532, Aguas Ext: 502 Bosques: 834 83 83
Porce Nús: 866 01-26, Teneparque los Olivos: 546 80 99
CITES Aeropuerto José María Córdova - Telefax: (054) 536 20 40 - 267 43 29

DISEÑO OBRA DE CAPTACIÓN Y CONTROL PARA CAUDALES MENORES DE 1,0 L/s.

INTERESADO: MONICA MARCELA MARTINEZ ZAPATA		EXPEDIENTE: 05440,02,28863	
CAUDAL:	0,033 L/seg.	FUENTE:	LA CASCADA
MUNICIPIO:	MARINILLA	VEREDA:	RIO ABAJO (LLANADAS)

CALCULOS

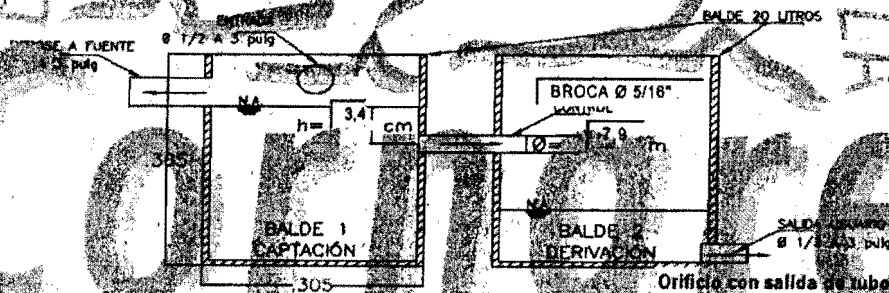
COEFICIENTE DE DESCARGA (Cd):	0,82	AREA DEL ORIFICIO (Ao):	0,000049 m ²
DIAMETRO DEL ORIFICIO (Ø):	7,90 mm	CARGA SOBRE EL ORIFICIO (h):	3,4 cm
	BROCA Ø 5/16" pulg		

NOTA: Digitar solamente Caudal (L/s) y Diámetro Orificio (mm), para obtener carga sobre el orificio (cm).

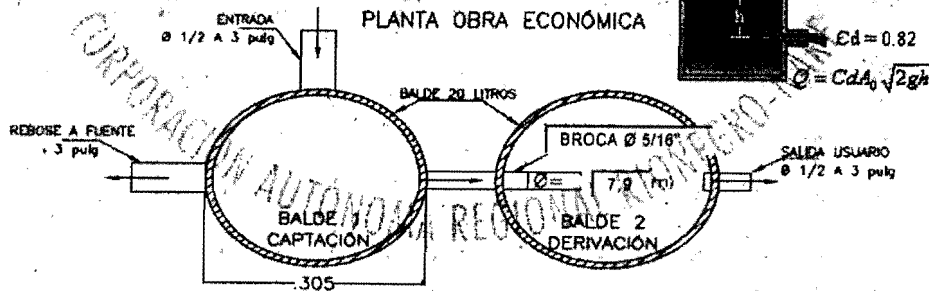
RECOMENDACIONES

1. La carga sobre el tubo de control (h) se mide desde la mitad de éste (eje del tubo) y debe ser mayor a 2 cm y menor a 6 cm. El tubo de control funcionará a flujo libre. (Ver imagen).
2. Para diámetro de orificio menor a tubería de 1/2 pulgada, se instalará un tapón en ésta y se le realizará perforación con broca de acuerdo al diámetro seleccionado en la tabla.
3. Realizar ajustes en la obra una vez construida, para que el caudal aforado corresponda al caudal otorgado con una diferencia de $\pm 10\%$
4. Utilizar protección (granada) en la tubería de entrada a la obra de control con el fin de evitar el ingreso de sólidos a la estructura.
5. La obra debe ser construida en la orilla del cauce y no dentro de éste (Rebose mínimo de Ø 3").
6. De no atogerse a los diseños de Cornare, el interesado deberá aportar sus propios diseños los cuales deberán garantizar el caudal otorgado.
7. Se sugiere que el diseño económico (Balde) solo se le entregue a los caudales menores a 0,1 L/s
8. Los baldes se deben anclar en el terreno hasta por lo menos 0,20 m.

CORTE OBRA ECONOMICA



PLANTA OBRA ECONOMICA



OBSERVACIONES

Instalar TUBERIA Ø 1/2" y tapon de 1/2", perforar este con BROCA Ø de 5/16" en el centro del tapón.

Gestión Ambiental, social participativa y transparente

