

CORNARE		
NÚMERO RADICADO:	131-0383-2018	
Sede o Regional:	Regional Valles de San Nicolás	
Tipo de documento:	ACTOS ADMINISTRATIVOS-RESOLUCIONES AM...	
Fecha:	17/04/2018	Hora: 11:42:30.6... Folios:

RESOLUCION No.

POR MEDIO DE LA CUAL SE OTORGA UNA CONCESIÓN DE AGUAS SUPERFICIALES Y SE ADOPTAN OTRAS DISPOSICIONES

EL DIRECTOR (E) DE LA REGIONAL VALLES DE SAN NICOLÁS DE LA CORPORACIÓN AUTÓNOMA REGIONAL DE LAS CUENCAS DE LOS RÍOS NEGRO-NARE, CORNARE. En uso de sus atribuciones legales y delegatarias y en especial las previstas en la Ley 99 de 1993, los Decretos 2811 de 1974 y 1076 de 2015 y

CONSIDERANDO

Que mediante Auto N° 131-0174 del 19 de febrero del 2018, esta Corporación dio inicio al trámite ambiental de **CONCESION DE AGUAS SUPERFICIALES** presentado por el señor **ALEJANDRO MORENO RESTREPO** identificado con cedula de ciudadanía 15.443.917 en calidad de propietario y autorizado de los también propietarios los señores **PAUL EDWIN BAILEY**, identificado con cedula de extranjería número 329.582 y **CATALINA OCAMPO AGUDELO** identificada con cedula de ciudadanía 43.268.920, para uso **DOMESTICO** y **RIEGO** en beneficio del predio identificado con Folio de Matrícula Inmobiliaria N° 020-5074, ubicado en la vereda La Clara del municipio de Guarne.

Que el aviso fue fijado en la Alcaldía del Municipio de Guarne y en la Regional Valles de San Nicolás, entre los días 22 de febrero al 14 de marzo del 2018.

Que no se presentó oposición en el momento de practicarse la visita técnica o durante la diligencia.

Que la Corporación a través de su grupo técnico evaluó la información presentada, se realizó la visita técnica el día 09 de marzo del 2018 y con el fin de conceptuar sobre la concesión de aguas, se genera el Informe Técnico con radicado N° 131-0471 del 23 de marzo del 2018, dentro del cual se formularon las siguientes conclusiones:

4. CONCLUSIONES

4.1 El nacimiento La Culebra cuenta con oferta hídrica suficiente para suplir las necesidades del predio y se encuentran protegidas con especies nativas de la zona.

4.2 Es factible **OTORGAR** la Concesión de Aguas Superficiales al señor **ALEJANDRO MORENO RESTREPO**, identificado con cédula de ciudadanía N° 15.443.917, en calidad de propietario y autorizado de los también propietarios los señores **PAUL EDWIN BAILEY**, identificado con cedula de extranjería número 329.582 y **CATALINA OCAMPO AGUDELO** identificada con cedula de ciudadanía 43.268.920, para uso doméstico y riego, en beneficio del predio identificado con FMI 020-5074, ubicado en la vereda La Clara del municipio de Guarne.

4.3 La parte interesada debe implementar en el nacimiento La Culebra la obra de captación y control de caudal, acorde a los diseños que le suministra la Corporación, con el fin de garantizar la derivación del caudal otorgado y no afectar la oferta hídrica de la fuente para los usos potenciales que se encuentren aguas abajo.

4.4 La parte interesada deberá implementar en su predio tanque de almacenamiento dotado con dispositivo de control de flujo como medida de uso eficiente y ahorro del agua.

4.5 El predio presenta afectaciones ambientales, por la Resolución 112-7296 del 21 de diciembre de 2017 que aprueba el plan de ordenación y manejo de la cuenca hidrográfica del Río Negro.

Vigente desde:

Ruta: [www.cornare.gov.co/sqi/Apoyo/Gestión Jurídica/Anexos](http://www.cornare.gov.co/sqi/Apoyo/Gestión%20Jurídica/Anexos)

F-GJ-179/V.03

Gestión Ambiental; social; participativa y transparente

Corporación Autónoma Regional de las Cuencas de los Ríos Negro - Nare "CORNARE"

Carrera 59 N° 44-48 Autopista Medellín - Bogotá El Santuario Antioquia. Nit: 890985138-3

Tel: 520 11 70 - 546 16 16, Fax 546 02 29, www.cornare.gov.co, E-mail: cliente@cornare.gov.co

Regionales: 520-11 -70 Valles de San Nicolás Ext: 401-461, Páramo: Ext 532, Aguas Ext: 502 Bosques: 834 85 83,

Porce Nus: 866 01 26, Tecnoparque los Olivos: 546 30 99,

CITES Aeropuerto José María Córdova - Telefax: (054) 536 20 40 - 287 43 29.



CONSIDERACIONES JURIDICAS

Que el artículo 79 de la Carta Política indica que: *"Todas las personas tienen derecho a gozar de un ambiente sano. La Ley garantizará la participación de la comunidad en las decisiones que puedan afectarlo."*

Es deber del Estado proteger la diversidad e integridad del ambiente, conservar las áreas de especial importancia ecológica y fomentar la educación para el logro de estos fines."

Que el artículo 80 ibídem, establece que: *"El Estado planificará el manejo y aprovechamiento de los recursos naturales, para garantizar su desarrollo sostenible, su conservación, restauración o sustitución"*

(...)"

Que el artículo 31 numeral 12 de la Ley 99 de 1993, señala lo siguiente: *"Ejercer las funciones de evaluación, control y seguimiento ambiental de los usos del agua, el suelo, el aire y los demás recursos naturales renovables, lo cual comprenderá el vertimiento, emisión o incorporación de sustancias o residuos líquidos, sólidos y gaseosos, a las aguas a cualquiera de sus formas, al aire o a los suelos, así como los vertimientos o emisiones que puedan causar daño o poner en peligro el normal desarrollo sostenible de los recursos naturales renovables o impedir u obstaculizar su empleo para otros usos. Estas funciones comprenden la expedición de las respectivas licencias ambientales, permisos, concesiones, autorizaciones y salvoconductos."*

Que el artículo 88 del Decreto - Ley 2811 de 1974, establece que sólo puede hacerse uso de las aguas en virtud de una concesión.

Que el artículo 120 del Decreto Ley 2811 de 1974 y 2.2.3.2.24.2 del Decreto 1076 de 2015, disponen que los usuarios a quienes se les haya otorgado una concesión de aguas y el dueño de aguas privadas, estarán obligados a presentar, para su estudio y aprobación, los planos de las obras necesarias para captar, controlar, conducir, almacenar o distribuir el caudal y que las obras no podrán ser utilizadas mientras su uso no se hubiere autorizado.

Que la Ley 99 de 1993, en su artículo 43 establece: *"Tasas por Utilización de Aguas. La utilización de aguas por personas naturales o jurídicas, públicas o privadas, dará lugar al cobro de tasas fijadas por el Gobierno Nacional que se destinarán al pago de los gastos de protección y renovación de los recursos hídricos, para los fines establecidos por el artículo 159 del Código Nacional de Recursos Naturales Renovables y de Protección al Medio Ambiente, Decreto 2811 de 1.974. El Gobierno Nacional calculará y establecerá las tasas a que haya lugar por el uso de las aguas."*

Que el artículo 120 del Decreto Ley 2811 de 1974 y 2.2.3.2.24.2 del Decreto 1076 de 2015, disponen que los usuarios a quienes se les haya otorgado una concesión de aguas y el dueño de aguas privadas, estarán obligados a presentar, para su estudio y aprobación, los planos de las obras necesarias para captar, controlar, conducir, almacenar o distribuir el caudal y que las obras no podrán ser utilizadas mientras su uso no se hubiere autorizado.

Que el Decreto Ley 2811 de 1974, establece las condiciones de las obras hidráulicas así:

"Artículo 121. Las obras de captación de aguas públicas o privadas deberán estar provistas de aparatos y demás elementos que permitan conocer y medir la cantidad de agua derivada y consumida, en cualquier momento."

Artículo 122. Los usuarios de aguas deberán mantener en condiciones óptimas las obras construidas, para garantizar su correcto funcionamiento. Por ningún motivo podrán alterar tales obras con elementos que varíen la modalidad de distribución fijada en la concesión."

Que en virtud de lo anterior y realizadas las consideraciones de orden jurídico y acogiendo lo establecido en el Informe Técnico con radicado 131-0471 del 23 de marzo de 2018, se define el trámite ambiental de solicitud de concesión de aguas, lo cual se dispondrá en la parte resolutive del presente acto administrativo.

Que es competente la Directora Regional Valles de San Nicolás, para conocer del asunto y en mérito de lo expuesto.

RESUELVE

ARTÍCULO PRIMERO. OTORGAR CONCESIÓN DE AGUAS SUPERFICIALES a los señores **ALEJANDRO MORENO RESTREPO** identificado con cedula de ciudadanía 15.443.917, **PAUL EDWIN BAILEY**, identificado con cedula de extranjería número 329.582 y **CATALINA OCAMPO AGUDELO** identificada con cedula ciudadanía 43.268.920, para uso **DOMÉSTICO** y **RIEGO**, en beneficio del predio identificado con FMI 020-5074, bajo las siguientes características:

Nombre del predio: Sin Nombre	Vereda La Clara	FMI:	020-5074	Coordenadas del predio						
				LONGITUD (W) – X			LATITUD (N) Y			Z
				- 75°	25'	00.84"	6°	15'	26.7"	2207
Punto de captación N°:										
Nacimiento	Nombre	Coordenadas del predio								
		LONGITUD (W) - X			LATITUD (N) Y			Z		
1	Nacimiento La Culebra	-75°	24'	51.9"	6°	15'	34.5"	2262		
Usos					Caudal					
1	Doméstico				0.015l/s					
2	Riego				0.003l/s					
CAUDAL A OTORGAR					0.018l/seg					

Parágrafo. La presente concesión de aguas tendrá una vigencia de **diez (10) años**, contados a partir de la notificación del presente Acto Administrativo, la cual podrá prorrogarse con previa solicitud escrita formulada por la parte interesada ante esta Autoridad Ambiental dentro del último año antes de su vencimiento.

ARTÍCULO SEGUNDO. La Concesión de aguas que se otorga mediante la presente resolución, conlleva la imposición de condiciones y obligaciones para su aprovechamiento; por lo que se **INFORMA**, a los señores **ALEJANDRO MORENO RESTREPO**, **PAUL EDWIN BAILEY** y **CATALINA OCAMPO AGUDELO**, que deberá cumplir con las siguientes obligaciones en un término de **(60) sesenta días hábiles**, contados a partir de la notificación de la presente actuación:

- 1. Para caudales a otorgar menores de 1.0 L/s.** Los interesados deberán implementar el diseño de la obra de captación y control de pequeños caudales entregado por Cornare en El Nacimiento denominado "La Culebra" e informar por escrito o correo electrónico para la respectiva verificación y aprobación en campo. En su defecto, deberá construir una obra que garantice la derivación del caudal otorgado e informar por escrito o correo electrónico para la respectiva verificación y aprobación en campo anexando los diseños y memorias de cálculo de la misma.
- 2. Deberán implementar en el predio, tanque de almacenamiento dotado con sistema de control de flujo (Flotador) como Medida de Uso Eficiente y Ahorro del Agua.**
- 3. Deberán una vez se construya la vivienda, implementar el sistema de tratamiento de las aguas residuales domésticas (pozo séptico).**

Vigente desde:

Ruta: www.cornare.gov.co/snj/Apoyo/GestiónJuridica/Anexos

F-GJ-179/V.03

Gestión Ambiental, social, participativa y transparente

Corporación Autónoma Regional de las Cuencas de los Ríos Negro - Nare "CORNARE"


Correro 59 N° 44-48 Autopista Medellín - Bogotá El Santuario Antioquia. Nit: 890985138-3

Tel: 520 11 70 - 546 16 16, Fax 546 02 29, www.cornare.gov.co, E-mail: cliente@cornare.gov.co

Regionales: 520-11 -70 Volles de San Nicolás Ext: 401-461, Póromo: Ext 532, Aguas Ext: 502 Bosques: 834 85 83,

Porce Nus: 866 01 26, Tecnoparque los Olivos: 546 30 99,

CITES Aeropuerto José María Córdova - Telefax: (054) 536 20 40 - 287 43 29.



ARTÍCULO TERCERO. INFORMAR a los señores **ALEJANDRO MORENO RESTREPO, PAUL EDWIN BAILEY y CATALINA OCAMPO AGUDELO**, que deberán cumplir con las siguientes actividades:

1. Conservar las áreas de protección hídrica, velar por la protección de la vegetación protectora existente y cooperar para reforestar las áreas de protección hídrica con especies nativas de la región. Además se deben establecer los retiros reglamentarios según lo estipulado en el POT Municipal.
2. Garantizar el tratamiento de las aguas residuales (domésticas y no domésticas) generadas por su actividad, antes de disponer su efluente a un cuerpo de agua, alcantarillado o al suelo.
3. Respetar un caudal ecológico en el sitio de captación y que en caso de llegar a presentarse sobrantes en las obras de aprovechamiento (tanque desarenador y de almacenamiento), se deberán conducir por tubería a la misma fuente para prevenir la socavación y erosión del suelo.
4. Cualquier obra o actividad que se pretenda desarrollar en el predio, deberá acatar las disposiciones de los Acuerdos Corporativos y del POT Municipal.

ARTÍCULO CUARTO. INFORMAR a los beneficiarios de la presente Concesión, que la presente concesión no grava con servidumbre los predios por donde debe pasar el canal conductor o establecer la obra, en caso de que tal servidumbre se requiera y no se llegare al acuerdo señalado en el artículo 2.2.3.2.14.14 del Decreto 1076 de 2015, la parte interesada deberá acudir a la vía Jurisdiccional.

ARTÍCULO QUINTO. INFORMAR que la Corporación Aprobó El Plan De Ordenación y Manejo de La Cuenca Hidrográfica del Río Negro a través de la Resolución 112-7296 de diciembre 21 de 2017, en la cual se localiza la actividad para el cual se otorga la presente concesión de aguas.

ARTÍCULO SEXTO. ADVERTIR que las normas sobre manejo y aprovechamiento de los recursos naturales renovables previstas en el Plan de Ordenación y Manejo de la Cuenca del Río Negro, priman sobre las disposiciones generales dispuestas en otro ordenamiento administrativo, en las reglamentaciones de corrientes, o establecidas en los permisos, concesiones, licencias y demás autorizaciones ambientales otorgadas antes de entrar en vigencia el respectivo plan de ordenación y manejo.

Parágrafo. El Plan de Ordenación y Manejo de la Cuenca Hidrográfica del Río Negro, constituye norma de superior jerarquía y determinante ambiental de los planes de ordenamiento territorial de las Entidades Territoriales que la conforman y tienen jurisdicción dentro de la misma, de conformidad con la Ley 388 de 1997 artículo 10 y el artículo 2.2.3.1.5.6 del decreto 1076 de 2015.

ARTICULO SEPTIMO. INFORMAR a los beneficiarios que el predio presenta afectaciones ambientales por la Resolución 112-7296 del 21 de diciembre de 2017, por tener el 100% del área 11000 m² en uso múltiple—áreas de recuperación para uso múltiple por lo que se deberán respetar los usos establecidos en esta.

Parágrafo. Deberán solicitar ante Planeación Municipal los respectivos permisos para la construcción de la (s) vivienda (s), ya que el presente acto administrativo no constituye ninguna autorización.

ARTÍCULO OCTAVO. Esta concesión contiene la prohibición de cesión total o parcial de los derechos otorgados en este acto administrativo, sin previa autorización de la Autoridad Ambiental.

ARTICULO NOVENO. Son causales de caducidad las contempladas en el artículo 62 del Decreto - Ley 2811 de 1974 y el Decreto 1076 de 2015.

ARTÍCULO DECIMO. El titular de la presente concesión de aguas deberá cancelar por concepto de tasa por uso por aprovechamiento del recurso hídrico, el valor que se establecerá en la factura que periódicamente expedirá la Corporación, de acuerdo al establecido al Decreto 1076 de 2015.

Parágrafo. Si dentro de los primeros seis meses de otorgado el permiso no se encuentran haciendo uso parcial o total de la concesión, deberá informar a Cornare mediante oficio, con copia al expediente ambiental, sobre la situación generadora del hecho, para efectos de realizar la verificación respectiva y tomar las medidas pertinentes en cuanto el cobro de la tasa por uso. De lo contrario, el cobro se realizara agotando el procedimiento establecido en la norma, la cual determina que este se efectúa teniendo en cuenta el caudal asignado en el acto administrativo.

ARTÍCULO DECIMOPRIMERO. REMITIR copia del presente acto administrativo al Grupo de Recurso Hídrico de la Subdirección de Recursos Naturales para su conocimiento y competencia sobre Tasa por uso.

ARTÍCULO DECIMOSEGUNDO. El incumplimiento de las obligaciones contenidas en la presente resolución dará lugar a la aplicación las sanciones que determina la Ley 1333 de 2009, sin perjuicio de las acciones penales o civiles a que haya lugar.

Parágrafo. CORNARE se reserva el derecho de hacer control y seguimiento para verificar el cumplimiento de las obligaciones establecidas en el presente permiso ambiental.

ARTÍCULO DECIMOTERCERO. NOTIFICAR personalmente el contenido del presente acto administrativo a los señores **ALEJANDRO MORENO RESTREPO, PAUL EDWIN BAILEY y CATALINA OCAMPO AGUDELO.** De no ser posible la notificación personal, se hará en los términos estipulados en el Código de Procedimiento Administrativo y de lo Contencioso Administrativo.

ARTÍCULO DECIMOCUARTO. INDICAR que contra la presente actuación procede el recurso de reposición, el cual deberá interponerse, ante el mismo funcionario que profirió este acto administrativo, dentro de los diez (10) días hábiles siguientes a su notificación, según lo establecido en el Código de Procedimiento Administrativo y de lo Contencioso Administrativo.

ARTÍCULO DECIMOQUINTO. ORDENAR la **PUBLICACIÓN** del presente acto administrativo en Boletín Oficial de Cornare a través de su Página Web www.comare.gov.co, conforme lo dispone el artículo 71 de la Ley 99 de 1993.

Dada en el Municipio de Rionegro

NOTIFÍQUESE, PUBLÍQUESE Y CÚPLASE


JAVIER VALENCIA GONZALEZ,
Directór (E) Regional Valles de San Nicolás

Expediente: 05.318.02.29643

Proceso: Trámite Ambiental.

Asunto: Concesión de Aguas (Superficiales).

Proyectó: Juan D. Urrego.

Revisó: Abogada/ Piedad Úsuga.

Técnico: María Elvia Giraldo / Carolina Silva Castrillón.

Fecha: 16/04/2018

ANEXOS: Mapa con afectaciones ambientales. Diseño de Obra de captación.

Vigente desde:

Ruta: www.comare.gov.co/sqi/Apoyo/GestiónJurídica/Anexos

F-GJ-179/V.03

Gestión Ambiental, social, participativa y transparente

Corporación Autónoma Regional de las Cuencas de los Ríos Negro - Nare "CORNARE"

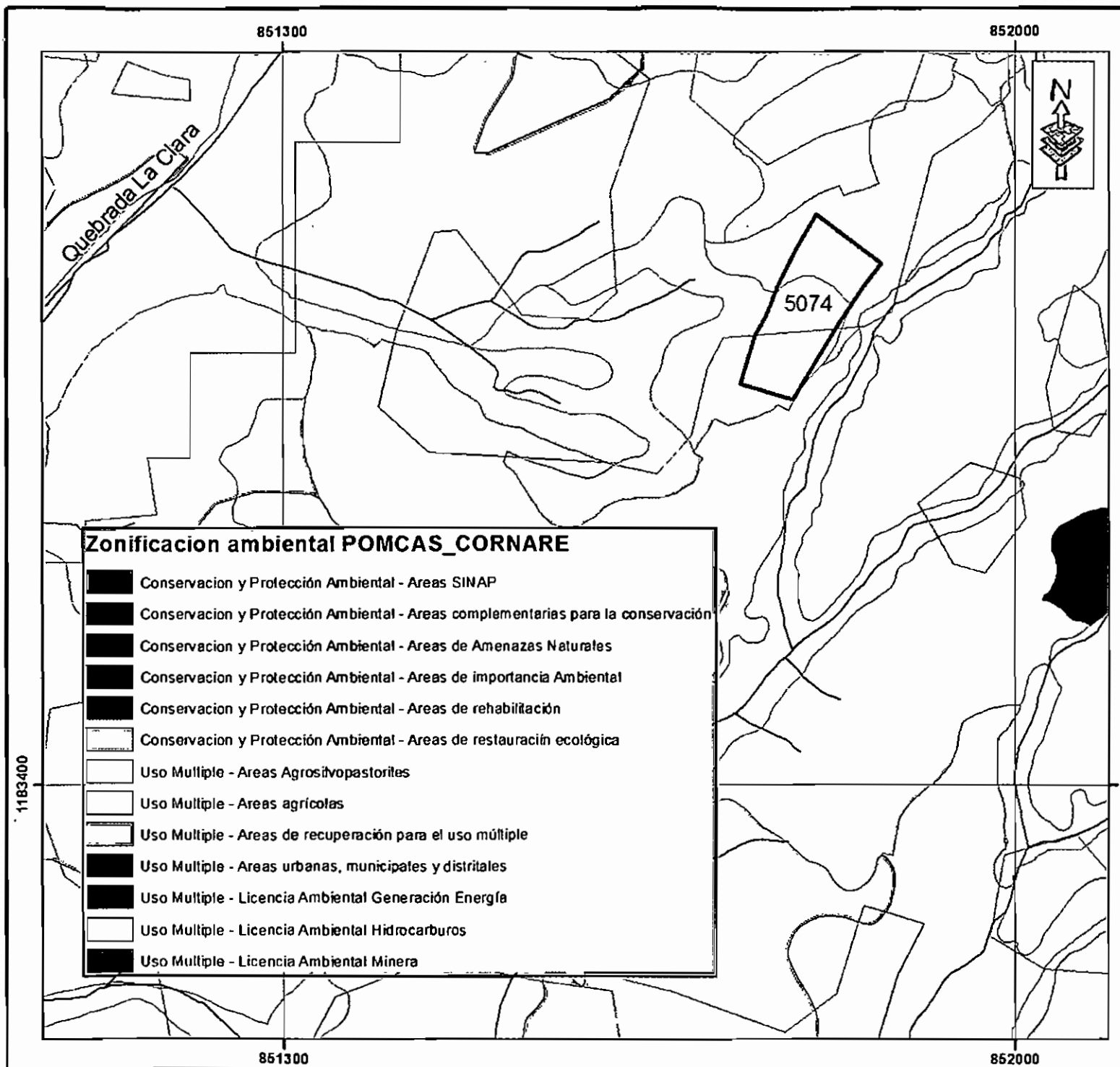
Correra 59 N° 44-48 Autopista Medellín - Bogotá El Santuario Antioquia. Nit: 890985138-3

Tel: 520 11 70 - 546 16 16, Fax 546 02 29, www.comare.gov.co, E-mail: cliente@comare.gov.co

Regionales: 520-11 -70 Valles de San Nicolás Ext: 401-461, Párama: Ext 532, Aguas Ext: 502 Bosques: 834 85 83,

Porce Nus: 866 01 26, Tecnoparque los Olivos: 546 30 99,

CITES Aeropuerto José María Córdova - Telefax: (054) 536 20 40 - 287 43 29.



CORPORACIÓN AUTÓNOMA
REGIONAL DE LAS CUENCAS
DE LOS RÍOS NEGRO Y NARE
CORNARE

MUNICIPIO GUARNE
VEREDA LA CLARA
MATRÍCULA 020-5074
PREDIO No. 178
ÁREA: 11.000 M²

Convenciones:

--- Quebrada

ACUERDO 251 / 2011 (Rondas Hídricas)

Referencia a fuentes de agua, estipuladas por el
POT Municipal

Acuerdo 250 de 2011: NA

SG - REGIONAL VALLES DE SAN NICOLÁS
FECHA: 06/02/2018
FUENTE: SIAR Y TIC S CORNARE

90 45 0 90 Meters

ESCALA : 1 : 5.000

Coordinate System: UTM Colombia Bogotá
Projection: Transverse Mercator
Datum: UTM
Meridiano base: Greenwich
Unidad Angular: Degree

DISEÑO OBRA DE CAPTACIÓN Y CONTROL PARA CAUDALES MENORES DE 1,0 L/s.

INTERESADO: ALEJANDRO MORENO RESTREPO	EXPEDIENTE: 053180229643
CAUDAL: 0,018 L/seg	FUENTE: NACIMIENTO LA CULEBRA
MUNICIPIO: GUARNE	VEREDA: LA CLARA

CALCULOS

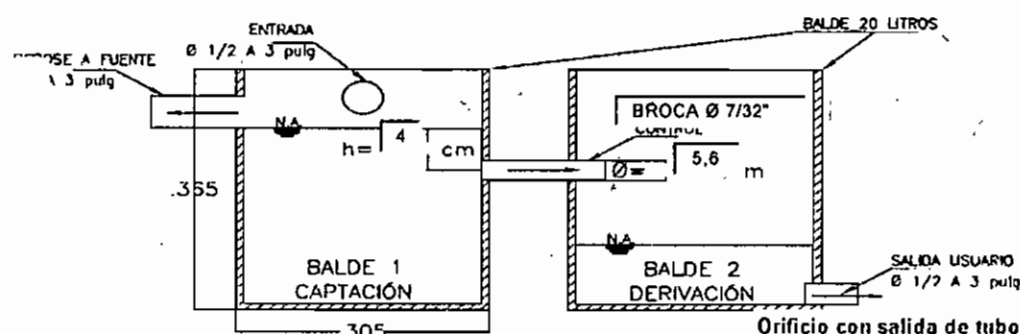
COEFICIENTE DE DESCARGA (Cd): 0,82	AREA DEL ORIFICIO (Ao): 0,000025 m²
DIAMETRO DEL ORIFICIO (Ø): 5,60 mm	CARGA SOBRE EL ORIFICIO (h): 4,0 cm
BROCA Ø 7/32" pulg	

NOTA: Digitar solamente Caudal (L/s) y Diámetro Orificio (mm), para obtener carga sobre el orificio (cm).

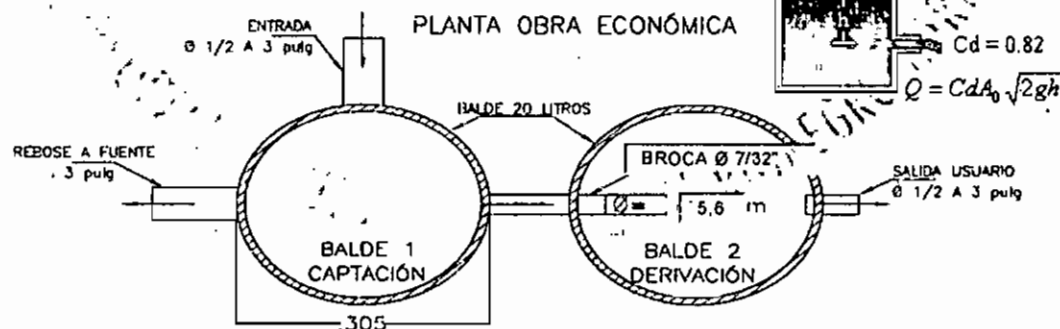
RECOMENDACIONES

1. La carga sobre el tubo de control (h) se mide desde la mitad de éste (eje del tubo) y debe ser mayor a 2 cm y menor a 6 cm. El tubo de control funcionará a flujo libre. (Ver Imagen)
2. Para diámetro de orificio menor a tubería de 1/2 pulgada, se instalará un tapón en ésta y se le realizará perforación con broca de acuerdo al diámetro seleccionado en la tabla.
3. Realizar ajustes en la obra una vez construida, para que el caudal aforado corresponda al caudal otorgado con una diferencia de $\pm 10\%$
4. Utilizar protección (granada) en la tubería de entrada a la obra de control con el fin de evitar el ingreso de sólidos a la estructura.
5. La obra debe ser construida en la orilla del cauce y no dentro de éste (Rebose mínimo de Ø 3").
6. De no acogerse a los diseños de Cornare, el interesado deberá aportar sus propios diseños los cuales deberán garantizar el caudal otorgado.
7. Se sugiere que el diseño económico (Baldes) solo se le entregue a los caudales menores a 0.1 L/s
8. Los baldes se deben anclar en el terreno hasta por lo menos 0.20 m.

CORTE OBRA ECONÓMICA



PLANTA OBRA ECONÓMICA



OBSERVACIONES

INSTALAR TUBERIA DE 1/2" y tapon de 1/2", perforar este con Broca de 7/32"

Gestión Ambiental, social, participativa y transparente