



<b>CORNARE</b>	
NÚMERO RADICADO:	<b>131-0301-2017</b>
Sede o Regional:	Regional Valles de San Nicolás
Tipo de documento:	ACTOS ADMINISTRATIVOS-RESOLUCIONES AMBIE
Fecha: <b>03/05/2017</b>	Hora: 15:30:10.436 Follos: 4

## RESOLUCION No.

### POR MEDIO DE LA CUAL SE OTORGA UNA CONCESIÓN DE AGUAS SUPERFICIALES Y SE ADOPTAN OTRAS DISPOSICIONES

El Director (E) de la Regional Valles de San Nicolás DE LA CORPORACIÓN AUTÓNOMA REGIONAL RIONEGRO-NARE "CORNARE", en uso de sus atribuciones legales y delegatarias y en especial las previstas en la Ley 99 de 1993, los Decretos 2811 de 1974 y 1076 de 2015 y

### CONSIDERANDO

Que mediante Auto N° 131-0194 del 14 de marzo de 2017, se dio inicio al trámite DE CONCESION DE AGUAS SUPERFICIALES, solicitado por el señor **LUIS ALBERTO RUIZ CALDERON**, identificado con cédula de ciudadanía número 70.752.331, en calidad de propietario, para uso Domestico y Riego en beneficio del predio con FMI 020-60511, ubicado en la Vereda Los Tambores del Municipio de Guarne.

Que el aviso fue fijado en la Alcaldía del Municipio de Guarne, entre los días 24 de marzo al 10 de abril de 2017.

Que no se presentó oposición en el momento de practicarse la visita técnica o durante la diligencia.

La Corporación a través de su grupo técnico evaluó la información presentada, se realizó la visita técnica el día 10 de abril de 2017 y con el fin de conceptuar sobre la Concesión de Aguas, se genera el Informe Técnico con Radicado N° 131-0718 del 22 de abril de 2017, dentro del cual se formularon las siguientes conclusiones así:

(...)

#### 4. CONCLUSIONES

- 4.1 La Fuente mangalarga cuenta con suficiente oferta hídrica para suplir las necesidades del predio, se encuentran bien protegido con vegetación nativa y pastos.
- 4.2 Es factible otorgar al señor **LUIS ALBERTO RUIZ CALDERON**, una concesión de aguas, para uso DOMESTICO y RIEGO en beneficio del predio identificado con FMI 020-60511, ubicado en la vereda los Tambores (Barro Blanco) del municipio de Guarne
- 4.3 La parte interesada debe implementar un sistema de captación que garantice la derivación del caudal otorgado, por lo que comare hace entrega de la obra a implementar en la fuente Mangalarga
- 4.4 La parte interesada deberá implementar en el tanque de almacenamiento dispositivo de control de flujo como medida de uso eficiente y ahorro del agua
- 4.5 El predio NO presenta afectaciones ambientales por ninguno de los Acuerdos de Comare, ni por el PBOT municipal
- 4.6 La actividad desarrollada en el predio (Vivienda Rural) se considera un hecho cumplido antes de la Ley de Ordenamiento rural y el cultivo se encuentra dentro de los usos establecidos para la zona

#### CONSIDERACIONES JURIDICAS:

El artículo 80 de la Constitución Política, establece que: "El Estado planificará el manejo y aprovechamiento de los recursos naturales, para garantizar su desarrollo sostenible, su Conservación, restauración o sustitución..."

Vigente desde:

Ruta: [www.cornare.gov.co/cgi/Apoyo/GestiónJurídica/Anexos](http://www.cornare.gov.co/cgi/Apoyo/GestiónJurídica/Anexos)

F-GJ-179/V.01

**Gestión Ambiental, social, participativa y transparente**



Corporación Autónoma Regional de las Cuencas de los Ríos Negro - Nare "CORNARE"

Carrera 59 N° 44-48 Autopista Medellín - Bogotá El Santuario Antioquia. N°: 02092192

Tel: 520 11 70 - 546 16 16, Fax 546 02 29, [www.cornare.gov.co](http://www.cornare.gov.co), E-mail: [cliente@cornare.gov.co](mailto:cliente@cornare.gov.co)

Regionales: 520-11 -70 Valles de San Nicolás Ext: 401-461, Páramo: Ext 532, Aguas Ext: 502 Bogotá Ext: 502

Porce Nus: 866 01 26, Tecnoparque las Orquídeas, Bogotá

CITES Aeropuerto José María Córdoba - Teléfax: (054) 534 2000

Que la Ley 99 de 1993, en su artículo 43 establece: "*Tasas por Utilización de Aguas. La utilización de aguas por personas naturales o jurídicas, públicas o privadas, dará lugar al cobro de tasas fijadas por el ministerio del Medio Ambiente, que se destinarán equitativamente a programas de inversión en: conservación, restauración y manejo Integral de las cuencas hidrográficas de donde proviene el agua...*"

Que de acuerdo al Artículo 31 de la Ley 99 de 1993, numeral 12, se establece como funciones de las Corporaciones Autónomas Regionales, *la evaluación, control y seguimiento ambiental de los usos del agua*, suelo, aire y demás recursos naturales renovables, lo cual comprende la expedición de las respectivas licencias ambientales, permisos, concesiones, autorizaciones y salvoconductos.

Que el artículo 88 del Decreto-Ley 2811 de 1974, establece que sólo puede hacerse uso de las aguas en virtud de una concesión.

Que el artículo 2.2.3.2.7.1 del Decreto 1076 de 2015, señala que toda persona natural o jurídica, pública o privada, requiere concesión para obtener el derecho al aprovechamiento de las aguas.

Que el artículo 120 del Decreto Ley 2811 de 1974 y 2.2.3.2.24.2 del Decreto 1076 de 2015, disponen que los usuarios a quienes se les haya otorgado una concesión de aguas y el dueño de aguas privadas, estarán obligados a presentar, para su estudio y aprobación, los planos de las obras necesarias para captar, controlar, conducir, almacenar o distribuir el caudal y que las obras no podrán ser utilizadas mientras su uso no se hubiere autorizado.

Que el Decreto Ley 2811 de 1974, en los siguientes artículos establece las condiciones de las Obras Hidráulicas

*Artículo 120 determino lo siguiente: "El usuario a quien se haya otorgado una concesión de aguas y el dueño de aguas privadas estarán obligados a presentar, para su estudio y aprobación, los planos de las obras necesarias para captar, controlar, conducir, almacenar o distribuir el caudal. Las obras no podrán ser utilizadas mientras su uso no se hubiere autorizado".*

*Artículo 121 ibídem, señala que, Las obras de captación de aguas públicas o privadas deberán estar provistas de aparatos y demás elementos que permitan conocer y medir la cantidad de agua derivada y consumida, en cualquier momento.*

*Artículo 122 ibídem indica que, Los usuarios de aguas deberán mantener en condiciones óptimas las obras construidas, para garantizar su correcto funcionamiento. Por ningún motivo podrán alterar tales obras con elementos que varíen la modalidad de distribución fijada en la concesión.*

Que es función de CORNARE propender por el adecuado uso y aprovechamiento de los recursos naturales de conformidad con los principios medio ambientales de racionalidad, planeación y proporcionalidad, teniendo en cuenta para ello lo establecido por los postulados del desarrollo sostenible y sustentable.

Que es competente El Director (E) de la Regional Valles de San Nicolás, para conocer del asunto y en mérito de lo expuesto,

## RESUELVE

**ARTÍCULO PRIMERO: OTORGAR, CONCESION DE AGUAS SUPERCIALES** al señor **LUIS ALBERTO RUIZ CALDERON**, identificado con cédula de ciudadanía número 70.752.331, bajo las siguientes características:

Nombre del predio o centro poblado:	Los Tambores (Barro Blanco)	FMI:	020-60511	Coordenadas del predio					
				LONGITUD (W) - X			LATITUD (N) Y		Z
				-75°	29'	03.5"	6°	13'	28.0"
Punto de captación N°:				1					
Fuente Cornare:	Fuente "Mangalarga"	Coordenadas de la Fuente							
		LONGITUD (W) - X			LATITUD (N) Y		Z		
		-75°	29'	11.0"	6°	13'	26.1"	2561	
Usos				Caudal					
1	Doméstico			0.005 L/s					
2	Riego			0.01 L/s					
Total caudal a otorgar de la Fuente <b>0.015 L/seg</b> (caudal de diseño)									
<b>CAUDAL TOTAL A OTORGAR</b>				<b>0.015L/seg</b>					

**Parágrafo:** La vigencia de la presente Concesión de aguas, será de diez (10) años contados a partir de la notificación del presente acto administrativo, la cual podrá prorrogarse previa solicitud escrita formulada por el interesado ante esta autoridad ambiental dentro del último año antes de su vencimiento. De no presentarse la solicitud escrita dentro de éste término, la concesión quedará sin vigencia.

**ARTÍCULO SEGUNDO:** La Concesión de aguas que se OTORGA, mediante la presente resolución, conlleva la imposición de condiciones y obligaciones para su aprovechamiento; por lo que se **REQUIERE** al señor **LUIS ALBERTO RUIZ CALDERON**, para que cumplan con las siguientes obligaciones en un término de **(60) sesenta días calendario**, contados a partir de la notificación del presente acto administrativo:

1. Para caudales a otorgar menores de 1.0 L/s: El interesado deberá implementar el diseño de la obra de captación y control de pequeños caudales entregado por Cornare para la fuente denominada "Mangalarga" e informar por escrito o correo electrónico para la respectiva verificación y aprobación en campo. En su defecto, deberá construir una obra que garantice la derivación del caudal otorgado e informar por escrito o correo electrónico para la respectiva verificación y aprobación en campo anexando los diseños de la misma.

Se sugiere a la parte interesada que podrá en asocio con los demás usuarios de la fuente de interés, construyan una obra de captación y control conjunta, para lo cual deberá solicitar a la Corporación la modificación del diseño de la obra que se le está suministrando con este trámite.

2. Garantizarán el tratamiento de las aguas residuales (domésticas y no domésticas) generadas por su actividad, antes de disponer su efluente a un cuerpo de agua, alcantarillado o al suelo.

3. Respetarán un caudal ecológico en el sitio de captación en la fuente de interés y que en caso de llegar a presentarse sobrantes en las obras de aprovechamiento (tanque desarenador y de almacenamiento), se deberán conducir por tubería a la misma fuente para prevenir la socavación y erosión del suelo.

**ARTÍCULO TERCERO: INFORMAR** al beneficiario del presente permiso de Concesión de Aguas, para que cumpla con las siguientes actividades:

1. Deberán conservar las áreas de protección hídrica o cooperar para su reforestación con especies nativas de la región. Se deben establecer los retiros reglamentarios según lo estipulado en el POT Municipal.

2. Cualquier obra o actividad que se pretenda desarrollar en el predio, deberá acatar las disposiciones de los Acuerdos Corporativos y del POT Municipal.

Vigente desde:

Ruta: [www.cornare.gov.co/cgi/Apoyo/GestiónJurídica/Anexos](http://www.cornare.gov.co/cgi/Apoyo/GestiónJurídica/Anexos)

F:GJ-179/V.01

**Gestión Ambiental, social, participativa y transparente**

Corporación Autónoma Regional de las Cuencas de los Ríos Negro - Nare "CORNARE"

Carrera 59 N° 44-48 Autopista Medellín - Bogotá El Santuario Antigua. Tel: 520 11 70 - 546 16 16, Fax 546 02 29, [www.cornare.gov.co](http://www.cornare.gov.co), E-mail: [atencion@cornare.gov.co](mailto:atencion@cornare.gov.co)

Tel: 520 11 70 - 546 16 16, Fax 546 02 29, [www.cornare.gov.co](http://www.cornare.gov.co), E-mail: [atencion@cornare.gov.co](mailto:atencion@cornare.gov.co)

Regionales: 520-11 -70 Valles de San Nicolás Ext: 401-461, Páramo: Ext 532, Aguas Ext: 503

Porce Nus: 866 01 26, Tecnoparque las Olivas: 250

CITES Aeropuerto José María Córdova - Telefax: (054) 336 20 40



**ARTÍCULO CUARTO: CORNARE** se reserva el derecho de hacer Control y Seguimiento para verificar el cumplimiento de las obligaciones establecidas en el permiso ambiental.

**ARTICULO QUINTO: INFORMAR** al beneficiario de la presente Concesión, que este no Grava con servidumbre los predios por donde debe pasar el canal conductor o establecer la obra, en caso de que tal servidumbre se requiera y no se llegare a ningún acuerdo señalado en el artículo 2.2.3.2.14.13 del Decreto 1076 de 2015, las partes interesadas deberán acudir a la vía Jurisdiccional.

**ARTICULO SEXTO: INFORMAR** al señor **LUIS ALBERTO RUIZ CALDERON**, que según el Sistema de Información Geográfico de la Corporación el predio no presenta restricciones ambientales por los Acuerdo Corporativos, ni por el PBOT municipal.

**Parágrafo:** Según el PBOT municipal la actividad desarrollada en el predio (Vivienda Rural) se considera un hecho cumplido antes de la Ley de Ordenamiento Rural y el cultivo se encuentra dentro de los usos establecidos para la zona.

**ARTÍCULO SEPTIMO: INFORMAR** al beneficiario que La Corporación declaró en Ordenación la cuenca del Río Negro a través de la Resolución 112-4871 de octubre 10 de 2014, en la cual se otorga el presente permiso, de Concesión de Aguas

**ARTICULO OCTAVO: ADVERTIR** al usuario que en el período comprendido entre la declaratoria en ordenación de la cuenca hidrográfica y la aprobación del Plan de Ordenación y Manejo, CORNARE, podrá otorgar, modificar o renovar los permisos, concesiones, licencias ambientales y demás autorizaciones ambientales a que haya lugar, conforme a la normatividad vigente, los cuales tendrán carácter transitorio.

**Parágrafo:** Una vez se cuente con el Plan de Ordenación debidamente aprobado, los permisos, concesiones y demás autorizaciones ambientales otorgadas, deberán ser ajustados a lo allí dispuesto, en concordancia con el artículo 2.2.3.1.6.2., del Decreto 1076 de 2015.

**ARTÍCULO NOVENO:** Esta concesión contiene la prohibición de cesión total o parcial de los derechos otorgados en este acto administrativo, sin previa autorización de la Autoridad Ambiental.

**ARTICULO DECIMO:** Son causales de caducidad las contempladas en el Decreto –Ley 2811 de 1974 y el Decreto 1076 de 2015 antes Decreto 1541 de 1978.

**ARTICULO UNDECIMO:** El titular de la presente concesión de aguas deberán cancelar por concepto de tasa por uso por aprovechamiento del recurso hídrico, el valor se establecerá en la factura que periódicamente expedirá La Corporación, de acuerdo a lo establecido al Decreto 1076 de 2015.

**Parágrafo:** Si dentro de los primeros seis meses de otorgado el permiso no se encuentra haciendo uso parcial o total de la concesión, informar a Cornare mediante oficio, con copia al expediente ambiental, sobre la situación generadora del hecho, para efectos de realizar la verificación respectiva y tomar las medidas pertinentes en cuanto el cobro de la tasa por uso. De lo contrario, el cobro se realizará agotando el procedimiento establecido en la norma, la cual determina que este se efectúa teniendo en cuenta el caudal asignado en al acto administrativo

**ARTICULO DECIMOSEGUNDO:** El incumplimiento de las obligaciones contenidas en la presente resolución dará lugar a la aplicación las sanciones que determina la Ley 1333 de 2009, sin perjuicio de las penales o civiles a que haya lugar.



**ARTÍCULO DECIMOTERCERO: REMITIR** copia del presente acto administrativo al Grupo de Recurso Hídrico de la Subdirección de Recursos Naturales para su conocimiento y competencia sobre Tasa por uso.

**ARTÍCULO DECIMOCUARTO: NOTIFICAR** la presente decisión al señor **LUIS ALBERTO RUIZ CALDERON**. Haciéndole entrega de una copia de la misma, como lo dispone la Ley 1437 de 2011. De no ser posible la notificación personal, se hará en los términos estipulados en el Código de Procedimiento Administrativo y de lo Contencioso Administrativo.

**ARTÍCULO DECIMOQUINTO: INDICAR** que contra la presente actuación procede el recurso de reposición, el cual deberá interponerse ante el mismo funcionario que profirió este acto administrativo, dentro de los diez (10) días hábiles siguientes a su notificación, según lo establecido el Código de Procedimiento Administrativo y de lo Contencioso Administrativo.

**ARTÍCULO DECIMOSEXTO: ORDENAR** la **PUBLICACIÓN** del presente Acto Administrativo en Boletín Oficial de Cornare, a través de su página Web [www.cornare.gov.co](http://www.cornare.gov.co), conforme lo dispone el artículo 71 de la Ley 99 de 1993

Dado en el Municipio de Rionegro,

**NOTIFÍQUESE, PUBLÍQUESE Y CÚMPLASE**

  
**JAVIER VALENCIA GONZALEZ**  
Director (E) Regional Valles de San Nicolás.

**Expediente: 05.318.02.26994**

*Proceso: Tramite Ambiental.*

*Asunto: Concesión de Aguas Superficial.*

*Proyectó: Abogada/ Estefany Cifuentes.*

*Revisó: Abogada/Piedad Úsuga Z.*

*Fecha: 25/04/2017*


**Anexos:** Diseño Obra de captación y Control de Caudal.

Vigente desde:

Ruta: [www.cornare.gov.co/sqj/Apoyo/GestiónJuridica/Anexos](http://www.cornare.gov.co/sqj/Apoyo/GestiónJuridica/Anexos)

F-GJ-179V.01

**Gestión Ambiental, social, participativa y transparente**



Corporación Autónoma Regional de las Cuencas de los Ríos Negro - Nare "CORNARE"

Carrera 59 N° 44-48 Autopista Medellín - Bogotá El Santuario Antioquia. Nit: 890985138-3  
Tel: 520 11 70 - 546 16 16, Fax 546 02 29, [www.cornare.gov.co](http://www.cornare.gov.co), E-mail: [cites@cornare.gov.co](mailto:cites@cornare.gov.co)  
Regionales: 520-11 -70 Valles de San Nicolás Ext: 401-461, Páramo: Ext 532, Aguas Ext: 502  
Porce Nus: 866 01 26, Tecnoparque las Ciénegas 520-11 70  
CITES Aeropuerto José María Córdova - Teléfono: 054 534 24 24



**DISEÑO OBRA DE CAPTACIÓN Y CONTROL PARA CAUDALES MENORES DE 1,0 L/s.**

INTERESADO: **LUIS ALBERTO RUIZ CALDERON**

EXPEDIENTE: **053180226994.**

CAUDAL: **0,015 L/seg.**

FUENTE: **MANGALARGA**

MUNICIPIO: **GUARNE**

VEREDA: **LOS TAMBORES ( BARRO BLANCO)**

**CALCULOS**

COEFICIENTE DE DESCARGA (Cd): **0,82**

AREA DEL ORIFICIO (A<sub>o</sub>): **0,000025 m<sup>2</sup>**

DIAMETRO DEL ORIFICIO (Ø): **5,60 mm**

CARGA SOBRE EL ORIFICIO (h): **2,8 cm**

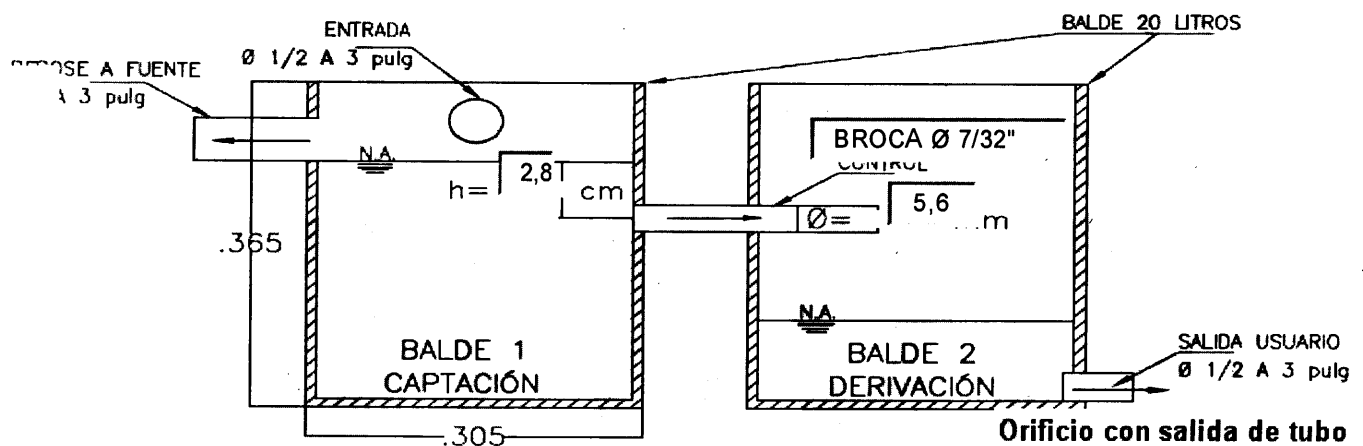
**BROCA Ø 7/32" pulg**

NOTA: Digitar solamente Caudal (L/s) y Diámetro Orificio (mm), para obtener carga sobre el orificio (cm).

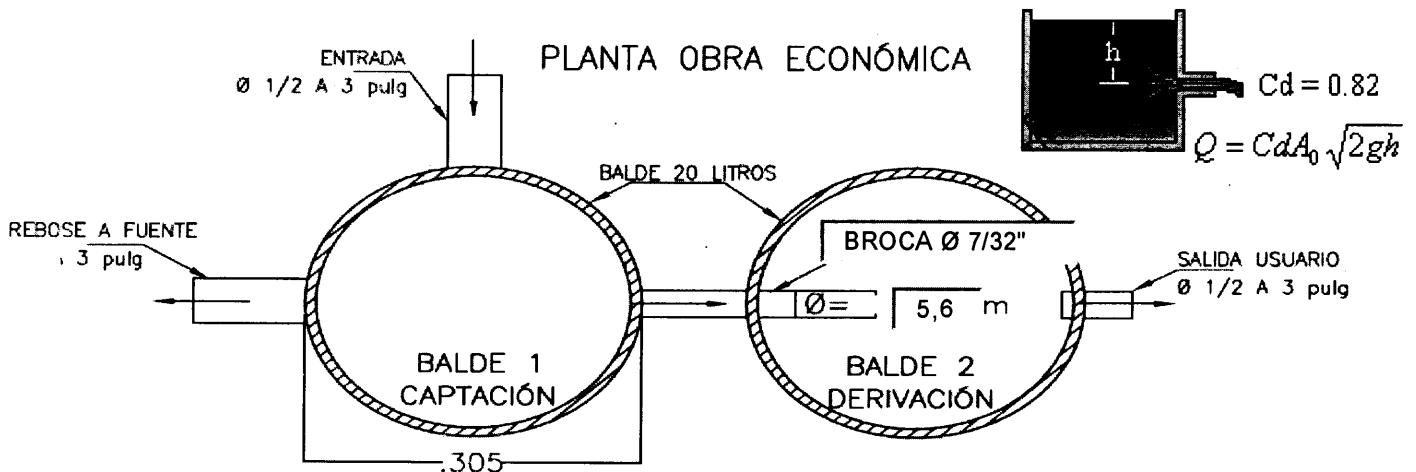
**RECOMENDACIONES**

1. La carga sobre el tubo de control (h) se mide desde la mitad de éste (eje del tubo) y debe ser mayor a 2 cm y menor a 6 cm. El tubo de control funcionará a flujo libre. (Ver Imagen)
2. Para diámetro de orificio menor a tubería de 1/2 pulgada, se instalará un tapón en ésta y se le realizará perforación con broca de acuerdo al diámetro seleccionado en la tabla.
3. Realizar ajustes en la obra una vez construida, para que el caudal aforado corresponda al caudal otorgado con una diferencia de ±10%
4. Utilizar protección (granada) en la tubería de entrada a la obra de control con el fin de evitar el ingreso de sólidos a la estructura.
5. La obra debe ser construida en la orilla del cauce y no dentro de éste (Rebose mínimo de Ø 3").
6. De no acogerse a los diseños de Cornare, el interesado deberá aportar sus propios diseños los cuales deberán garantizar el caudal otorgado.
7. Se sugiere que el diseño económico (Balde) solo se le entregue a los caudales menores a 0.1 L/s
8. Los baldes se deben anclar en el terreno hasta por lo menos 0.20 m.

**CORTE OBRA ECONÓMICA**



**PLANTA OBRA ECONÓMICA**



**OBSERVACIONES**

Instalar TUBERIA Ø 1/2" y tapon de 1/2", perforar este con BROCA Ø de 7/32" en el centro del tapón.

*Gestión Ambiental, social, participativa y transparente*

Corporación Autónoma Regional de las Cuencas de los Ríos Negro - Nare "CORNARE"

Carrera 59 N° 44-48 Autopista Medellín - Bogotá El Santuario Antioquia. Nit: 890985136-3

Tel: 520 11 70 - 546 16 16, Fax 546 02 29, www.cornare.gov.co, E-mail: cliente@cornare.gov.co

Regionales: 520-11 -70 Valles de San Nicolás Ext: 401-461, Páramo: Ext 532, Aguas Ext: 502 Bosques: 834 85 83,

Porce Nus: 866 01 26, Tecnoparque los Olivos: 546 30 99,

CITES Aeropuerto José María Córdova - Telefax: (054) 536 20 40 - 287 43 29.

