



<b>CORNARE</b>	
<b>NÚMERO RADICADO:</b>	<b>135-0146-2017</b>
<b>Sede o Regional:</b>	Regional Porce-Núe
<b>Tipo de documento:</b>	ACTOS ADMINISTRATIVOS-RESOLUCIONES AM...
<b>Fecha:</b> 23/06/2017	Hora: 12:20:09.0... Folios: 3

### RESOLUCIÓN N°

**“POR MEDIO DE LA CUAL SE OTORGA UNA CONCESIÓN DE AGUAS SUPERFICIALES, Y SE DICTAN OTRAS DISPOSICIONES”**

**EL DIRECTOR DE LA REGIONAL PORCE-NUS DE LA CORPORACIÓN AUTÓNOMA REGIONAL DE LAS CUENCAS DE LOS RÍOS NEGRO-NARE “CORNARE”, en uso de sus atribuciones legales y delegatarias y**

### CONSIDERANDO

Que mediante solicitud radicada con el N° 135-0109 del 22 de abril de 2017, el señor **Duban Alberto Franco Lopera**, identificado con cédula de ciudadanía número **98484828**, en calidad propietario, solicita ante esta Corporación una **CONCESIÓN DE AGUAS SUPERFICIALES** para uso doméstico, caudal a derivarse de la fuente **“El Manantial 1 y 2”**, en beneficio del predio denominado **“El Placer”**, con **FMI: 026-2451**, ubicado en la vereda Palmas del Municipio de San Roque - Antioquia.

Que una vez verificado el cumplimiento de los requisitos legales establecidos en el Decreto 1076 de 2015, se dispuso dar inicio al **TRÁMITE DE CONCESIÓN DE AGUAS SUPERFICIALES** mediante Auto N° 135-0096 del 28 de abril de 2017, ordenándose realizar los avisos respectivos y la visita de inspección técnica en campo.

Que el aviso fue fijado en la Alcaldía de San Roque y en la Regional Porce Nus de La Corporación, entre los días 12 de mayo de 2017 y el 12 de mayo de 2017.

Que no se presentó oposición en el momento de practicarse la visita ocular o durante la diligencia.

Que con el fin de conceptuar acerca de la solicitud presentada sobre el trámite de **CONCESIÓN DE AGUAS SUPERFICIALES**, los técnicos de la Corporación procedieron a evaluar la información aportada y a practicar vista técnica el día 06 de junio de 2017, generándose **Informe Técnico N° 135-0187 del 15 de junio de 2017**, en el cual se conceptuó lo siguiente:

“(…)”

#### OBSERVACIONES:

A la visita asistió Doris Adriana Castaño funcionaria de Cornare y por parte del interesado asistió el Señor Duban Alberto Franco López.

Al sitio se accede por la vía que del municipio de San Roque conduce a la Vereda Palmas llegando hasta la entrada de la escuela de palmas se continua por la vía y en un recorrido de diez minutos aproximadamente se encuentra a mano derecha una explanación para la entrada a la finca del señor Duban Alberto Franco López.

El solicitante requiere el permiso para uso doméstico y Pecuario.  
Datos específicos para el análisis de la concesión:

Fuentes de Abastecimiento superficial "EL MANANTIAL 1 Y EL MANANTIAL 2"

TIPO FUENTE	NOMBRE	FECHA AFORO	MÉTODO AFORO	CAUDAL AFORADO (L/s)	CAUDAL DISPONIBLE (L/s)
SUPERFICIAL	EL MANANTIAL 1	06-06-2017	Volumétrico	1.569 L/s	1.176 L/s
SUPERFICIAL	EL MANANTIAL 2	06-06-2017	Volumétrico	0.051 L/s	0.038 L/s

#### Obras para el aprovechamiento del agua:



DESCRIPCIÓN DEL SISTEMA DE ABASTECIMIENTO	Componentes Sistema de Abastecimiento	Aducción: _____	Desarenador: _____ Estado: Bueno/Regular/Malo	PTAP: _____	Red Distribución: _____ <input checked="" type="checkbox"/> X _____	Sistema de almacenamiento: SI Estado: Regular Control de Flujo: no
		Cámara de toma directa		X		
		Otras (Cual?) _____				
	Área captación (Ha)	3 Hectárea.				
	Macromedición	SI _____	NO <input checked="" type="checkbox"/> X _____			
	Estado Captación	Bueno: _____	Regular: <input checked="" type="checkbox"/> X _____	Malo: _____		
Continuidad del Servicio	SI <input checked="" type="checkbox"/> X _____			NO _____		
Tiene Servidumbre	SI <input checked="" type="checkbox"/> X _____			NO _____		

**Cálculo del caudal requerido:**

USO	DOTACIÓN *	# ALEVINOS Y/O PECES	AREA (Ha.)	CAUDAL (L/s.)	FUENTE
PISCICOLA	15 %	400		0.0347 L/s	EL MANANTIAL 1
TOTAL CAUDAL REQUERIDO				0.0347 L/s	

USO	DOTACIÓN*	# VIVIENDAS	# PERSONAS		CAUDAL (L/s.)	APROVECHAMIENTO O DIAS/MES	FUENTE
			Transitorias	Permanentes			
DOMÉSTICO	125 L/s	1	6	4	0.0145 L/s	30	EL MANANTIAL 2
TOTAL CAUDAL REQUERIDO					0.0145 L/s		

**3. CONCLUSIONES**

La solicitud cumple con los requisitos legales exigidos, no se presentó oposición para continuar con el trámite, y la fuente sobre la cual se presentó la concesión ofrece un caudal suficiente para el uso solicitado respetando el caudal ecológico.

**4. RECOMENDACIONES:**

Se le recomienda al señor Duban Alberto Franco López realizar cercamiento a la fuente de agua EL MANANTIAL 1 para que los animales no ingresen a la fuente de agua.

Es factible desde el punto de vista técnico otorgar la concesión de aguas al señor Duban Alberto Franco López con C.C 98.484.828 en beneficio de su predio ubicado en la Vereda Palmas de las fuentes "EL MANANTIAL 1 Y EL MANANTIAL 2" del municipio de San Roque Antioquia, bajo las siguientes características:

Nombre del predio:		FMI: 026-2451	Coordenadas del predio						
			LONGITUD (W) - X		LATITUD (N) Y		Z		
EL PLACER			74	54	30.9	06	25	44.3	1146
Punto de captación N°: 1			1						
Nombre Fuente:		EL MANANTIAL 2	Coordenadas de la Fuente						
			LONGITUD (W) - X		LATITUD (N) Y		Z		
1		DOMESTICO	74	54	43.7	06	25	44.2	1148
Total caudal a otorgar de la Fuente LA GALANA 1			0.0145 L/s						
Punto de captación N°: 2			2						
Nombre Fuente:		EL MANANTIAL 1	Coordenadas de la Fuente						
			LONGITUD (W) - X		LATITUD (N) Y		Z		
2		PISCICOLA	74	54	34.5	06	25	45.6	1121
Total caudal a otorgar de EL MANANTIAL 1			0.0347 L/s						
TOTAL CAUDAL OTORGAR			0.0347 L/s						


Vigente desde:

02-May-17

F-GJ-179/V.02

Ruta: [www.cornare.gov.co/sg/](http://www.cornare.gov.co/sg/) / Apoyo Gestor Jurídica/Anexos

Gestión Ambiental, social, participativa y transparente



## CONSIDERACIONES JURÍDICAS

Que el artículo 8 de la Constitución Política establece que *"Es obligación del Estado y de las personas proteger las riquezas culturales y naturales de la nación"*.

Que el artículo 79 de la Carta Política indica que: *"Todas las personas tienen derecho a gozar de un ambiente sano. La Ley garantizará la participación de la comunidad en las decisiones que puedan afectarlo."*

*Es deber del Estado proteger la diversidad e integridad del ambiente, conservar las áreas de especial importancia ecológica y fomentar la educación para el logro de estos fines."*

El artículo 80 ibidem, establece que: *"El Estado planificará el manejo y aprovechamiento de los recursos naturales, para garantizar su desarrollo sostenible, su Conservación, restauración o sustitución..."*

La protección al medio ambiente corresponde a uno de los más importantes cometidos estatales, es deber del Estado garantizar a las generaciones futuras la conservación del ambiente y la preservación de los recursos naturales.

Que el artículo 88 del Decreto Ley 2811 de 1974, establece que sólo puede hacerse uso de las aguas en virtud de una concesión.

Que el Artículo 2.2.3.2.7.1 del Decreto 1076 de 2015 (artículo 36 del Decreto 1541 de 1978) señala que toda persona natural o jurídica, pública o privada, requiere concesión para obtener el derecho al aprovechamiento de las aguas.

Que según el Artículo 31 Numeral 2, de la Ley 99 de 1993, corresponde a las Corporaciones Autónomas Regionales ejercer la función de máxima autoridad ambiental en el área de su jurisdicción de acuerdo con las normas de carácter superior y conforme a los criterios y directrices trazadas por el Ministerio del Medio Ambiente.

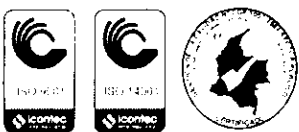
Que de acuerdo al Artículo 31 de la Ley 99 de 1993, numeral 12, se establece como funciones de las Corporaciones Autónomas Regionales, *la evaluación, control y seguimiento ambiental de los usos del agua, suelo, aire y demás recursos naturales renovables*, lo cual comprende la expedición de las respectivas licencias ambientales, permisos, concesiones, autorizaciones y salvoconductos.

De acuerdo a lo anterior y en concordancia con el Decreto 1076 de 2015, se considera procedente otorgar la Concesión de Aguas solicitado por el señor **Duban Alberto Franco Lopera**, advirtiendo que el permiso trae unas obligaciones a cargo del beneficiario las cuales se especificarán en la parte resolutive de la presente actuación administrativa, quien debe cumplirlas so pena de verse incurso en un procedimiento sancionatorio de carácter ambiental, al tenor de la Ley 1333 de 2009 y en concordancia con el decreto 1076 de 2015.

Que en virtud de lo anterior y hechas las consideraciones de orden jurídico, acogiendo lo establecido en el Informe Técnico N° **135-0187 del 15 de junio de 2017**, se entra a definir el trámite ambiental relativo a la solicitud de concesión de aguas superficiales.

Que es función de CORNARE propender por el adecuado uso y aprovechamiento de los recursos naturales de conformidad con los principios medio ambientales de racionalidad, planeación y proporcionalidad, teniendo en cuenta para ello lo establecido por los postulados del desarrollo sostenible y sustentable.

Que es competente el Director de la Regional Porce-Nus de conformidad con la Resolución Corporativa N° 112-6811 de 1 de diciembre de 2009, para conocer del asunto y en mérito de lo expuesto,



**RESUELVE**

**ARTÍCULO PRIMERO: OTORGAR CONCESIÓN DE AGUAS SUPERFICIALES** al señor **Duban Alberto Franco Lopera**, identificado con cédula de ciudadanía número **98484828**, **en un caudal total de 0.0492 L/seg.** distribuido de la siguiente manera: de la fuente "El manantial 1" para uso doméstico: 0.0145 L/s, y de la fuente "El manantial 2" para uso piscícola: 0.0347 L/s, caudal a derivarse de la fuente denominada "**El Manantial 1 y 2**".

coordenadas:

Descripción punto	LONGITUD (W) - X			LATITUD (N) Y			Z (m.s.n.m)
	GRADOS	MINUTOS	SEGUNDOS	GRADOS	MINUTOS	SEGUNDOS	
Predio: El Placer	74°	54'	30.9"	06°	25'	44.3"	1146
Coordenadas del Sitio(S) De Captación: (Magna Colombia Bogotá)							
Descripción punto	LONGITUD (W) - X			LATITUD (N) Y			Z (m.s.n.m)
	GRADOS	MINUTOS	SEGUNDOS	GRADOS	MINUTOS	SEGUNDOS	
Fuente: El Manantial 1 y El Manantial 2	74°	54'	34.5"	06°	25'	45.6"	1121

La presente concesión se establece en beneficio del predio denominado "**El Placer**", con FMI: **026-2451**, ubicado en la vereda Palmas del Municipio de San Roque - Antioquia.

**PARÁGRAFO:** El término de vigencia de la presente concesión será de 10 años, contados a partir de la notificación del presente acto, la cual, podrá prorrogarse previa solicitud escrita formulada por el interesado ante esta autoridad ambiental, dentro del último año antes de su vencimiento. De no presentarse la solicitud escrita dentro de este término, la concesión quedará sin vigencia.

**ARTÍCULO SEGUNDO: INFORMAR** al interesado que el presente permiso trae consigo unas obligaciones a las cuales deberá dar cumplimiento:

1. El interesado deberá implementar el diseño de la obra de captación y control de pequeños caudales entregado por Cornare e informar por escrito o correo electrónico para la respectiva verificación y aprobación en campo. En su defecto, deberá construir una obra que garantice la derivación del caudal otorgado e informar por escrito o correo electrónico para la respectiva verificación y aprobación en campo anexando los diseños de la misma.
2. Informar a la parte interesada que debe conservar las áreas de protección hídrica o cooperar para su reforestación con especies nativas de la región. Se deben establecer los retiros reglamentarios según lo estipulado en el POT Municipal.
3. El interesado deberá garantizar el tratamiento de las aguas residuales (domésticas y no domésticas), generadas por su actividad, con una eficiencia no inferior al 80 %, antes de disponer su efluente a un cuerpo de agua, alcantarillado o al suelo.
4. Informar al interesado que debe respetar un caudal ecológico en el sitio de captación y que en caso de llegar a presentarse sobrantes en las obras de aprovechamiento (tanque desarenador y de almacenamiento), se deberán conducir por tubería a la misma fuente para prevenir la socavación y erosión del suelo.
5. Cornare se reserva el derecho de hacer el Control y Seguimiento para verificar el cumplimiento de las obligaciones establecidas en el permiso ambiental.
6. Cualquier obra o actividad que se pretenda desarrollar en el predio, deberá acatar las disposiciones de los Acuerdos Corporativos y del POT Municipal.

**ARTÍCULO TERCERO:** Informar al beneficiario de la presente concesión que le son aplicables las prohibiciones establecidas en el artículo 239 del Decreto 1541 de 1978; y en caso de que llegare a requerir la variación de las condiciones de la concesión o permiso, o traspasarlas total o parcialmente, deberá obtener previa autorización de esta Corporación, la cual podrá negarse por motivos de utilidad pública o interés social, señalados en la ley.

**ARTÍCULO CUARTO: ADVERTIR** al usuario, que el incumplimiento a la presente providencia dará lugar a la imposición de las sanciones previstas en la Ley 1333 de 2009, o el estatuto que lo modifique o sustituya, previo el agotamiento del procedimiento sancionatorio, conforme a las reglas propias del debido proceso.

**PARÁGRAFO:** La Corporación, se reserva el derecho de hacer el Control y Seguimiento para verificar el cumplimiento de las obligaciones establecidas en el permiso ambiental, de conformidad con el artículo 31 de la ley 99 de 1993.

**ARTÍCULO QUINTO: REQUERIR** al interesado **Duban Alberto Franco López**, identificado con cédula de ciudadanía número **98484828** realizar cercamiento a la fuente de agua El MANANTIAL 1 para que los animales no ingresen a la fuente de agua.

**ARTICULO SEXTO: NOTIFICAR** el presente Acto Administrativo al señor **Duban Alberto Franco Lopera**, identificado con cédula de ciudadanía número **98484828**, quien puede ser ubicado en la vereda Palmas del Municipio de San Roque – Antioquia, teléfono 3207582775.


**PARÁGRAFO:** De no ser posible la notificación personal, se hará en los términos estipulados en el Código de Procedimiento Administrativo y de lo Contencioso Administrativo.

**ARTICULO SEPTIMO: COMUNICAR** el presente Acto a la Subdirección de Recursos Naturales de CORNARE para el respectivo cobro de la tasa por uso.

**ARTÍCULO OCTAVO: PUBLICAR** el presente Acto Administrativo en el boletín oficial de la Corporación a través de la página web: [www.cornare.gov.co](http://www.cornare.gov.co)

**ARTICULO NOVENO:** Contra el presente acto Administrativo procede el recurso de reposición, el cual deberá interponerse, ante el mismo funcionario que profirió éste acto administrativo, dentro de los diez (10) días hábiles siguientes a su notificación de conformidad con lo establecido en el artículo 76 de la ley 1437 de 2011.

**NOTIFÍQUESE, COMUNÍQUESE, PUBLIQUESE Y CÚMPLASE**



**JOSE FERNANDO LÓPEZ ORTÍZ**  
Director Regional Porce Nus  
CORNARE

Expediente: **056700227366**  
Proceso: *Trámite Ambiental*  
Asunto: *Concesión de aguas*  
Proyectó: *Eduardo Arroyave*  
Fecha: *22/06/2017*