



CORNARE	
NÚMERO RADICADO:	133-0388-2016
Sede o Regional:	Regional Páramo
Tipo de documento:	ACTOS ADMINISTRATIVOS-RESOLUCIONES AM...
Fecha:	30/11/2016
Hora:	17:15:27.5...
Folios:	0

Resolución No.

POR MEDIO DEL CUAL SE REGISTRA UNA PLANTACIÓN FORESTAL, SE AUTORIZA SU APROVECHAMIENTO, Y SE DICTAN OTRAS DETERMINACIONES

EL DIRECTOR DE LA REGIONAL PARAMO DE LA CORPORACIÓN AUTÓNOMA REGIONAL RIONEGRO-NARE "CORNARE", en uso de sus atribuciones legales, delegatarias, especialmente las conferidas por la Ley 99 de 1993; el Decreto 1076 de 2015,

CONSIDERANDO

Que mediante radicado 133-0378 del 14 del mes de mayo del año 2016, el señor **Fernando Toro Cuervo**, identificado con cedula de ciudadanía número 754.139, solicito ante esta Corporación permiso para el **REGISTRO Y EL APROVECHAMIENTO DE PLANTACION FORESTAL**, en beneficio del predio identificado con FMI 028-15900 ubicado en la vereda La Loma, del Municipio de Sonsón.

Que mediante Auto con radicado No. 133-0284 del 6 del mes de Julio del año 2016, se admitió solicitud de aprovechamiento forestal por cumplir con los requisitos exigidos en el artículo 2.2.1.1.9.2 del Decreto 1076 de 2015 y demás normatividad vigente.

La solicitud fue evaluada a través del informe técnico No. 133-0396 del 5 de agosto del año 2016, en el que se determinó que el predio no se encuentra bajo el polígono establecido dentro del marco de Ley 2 de 1959, ni en ninguna zona de protección o manejo especial; por ende la solicitud y la información recopilada será remitida al Instituto Colombiano Agropecuario – ICA; para su evaluación y aprobación de conformidad con lo establecido en el Decreto 1076 de 2015.

Que por medio del Oficio con radicado No. 133-0219 del día 10 del mes de agosto del año 2016, se remitió el Asunto al Instituto Colombiano Agropecuario – ICA, quien solicito una nueva revisión por parte de la Corporación, lo cual se ordenó por medio del oficio con radicado interno No. 133-0111 del 1º de noviembre del año 2016.

La Corporación a través de su grupo técnico evaluó la información presentada, se realizó la visita técnica con el fin de conceptuar sobre la solicitud, se genera el Informe Técnico con Radicado N° 133-0546 del 16 de noviembre del 2016, dentro del cual se formularon observaciones las cuales son parte integral de la presente actuación administrativa donde se extrae lo siguiente:

4. CONCLUSIONES:

- *Viabilidad: Técnicamente se considera que el registro de la plantación forestal en zona de protección propuesto para el predio Pantanillo Ubicado en la vereda La Loma del Municipio de Sonsón es viable para las siguientes especies y volumen proyectado de madera:*

Nombre Común	Nombre científico	Número de Árboles	Volumen Bruto (m ³)	Volumen Comercial (m ³)
Nogal Cafetero	<i>Cordia alliodora</i>	103	21.229	21.229
Total		322	21.229	21.229

Gestión Ambiental, social, participativa y transparente



Vigente desde: **Corporación Autónoma Regional de las Cuencas de los Ríos Negro**

Carretera 59 N° 44-48 Autopista Medellín - Bogotá El Sanuario Antioqueño
Tel: 520 11 70 - 546 16 16. Fax 546 02 29. www.cornare.gov.co. E-mail: cliente@cornare.gov.co
Regionales: 520-11-70 Valles de San Nicolás Ext: 401-461. Páramo: Ext: 432. Aguas: Ext: 502. Sonsón: Ext: 503.
Porce Nus: 866 01 26. Tecnoparque los Cerritos: Ext: 504.
CITES Aeropuerto José María Córdova - Telefax: (054) 520 20 20

4.2 Área viable a registrar y/o aprovechar (ha) 0.5

4.3 Se considera que el aprovechamiento forestal en zona de protección, no genera impactos negativos significativos en el sitio, si se cumplen las recomendaciones asignadas de manera oportuna.

La información allegada por el peticionario Fernando Cuervo Toro , es suficiente para emitir concepto viable ambientalmente del trámite de Registro y Aprovechamiento Forestal de Bosque Plantado en Zona de Protección.

Se deben cumplir todas las actividades mencionadas en el plan de aprovechamiento y Manejo Forestal entregado a la Corporación.

5. RECOMENDACIONES:

5.1 Autorizar el permiso de registro y de aprovechamiento de plantación forestal en zona de protección al señor Fernando Toro Cuervo , en beneficio del predio Pantanillo, ubicado en la vereda La Loma del municipio de Sonsón , con folio de matrícula inmobiliaria 028-15900, para extraer el número y volumen de madera de las siguientes especies como se muestra a continuación:

Área de la plantación(Ha)	Nombre Común	Nombre científico	Número de Árboles	Volumen Bruto (m ³)	Volumen Comercial (m ³)
	Nogal Cafetero	Cordia alliodora	103	21.229	21.229
	Total:		103	21.229	21.229
Año de establecimiento de la plantación:				1996	

Tipo de permiso	Tipo de plantación		Tala rasa	Entresaca selectiva (persistente)
Registro de plantación:	En zona de protección <u>x</u>	Con recursos del SINA		x
Aprovechamiento forestal de plantación	En zona de protección <u>x</u>	Con recursos del SINA		x

- A Continuación se muestran los puntos cartográficos que demarcan el polígono de la plantación forestal:

Punto No.	Coordenadas Geográficas	
	N	W
1	5° 43' 11.774"	75° 24' 14.549"
2	5° 43' 10.088"	75° 24' 16.577"
3	5° 43' 8.726"	75° 24' 12.7292"
4	5° 43' 8.813"	75° 24' 16.077"

5.3 Los planes de manejo forestal que incumplan con lo requerido en los términos de referencia establecido por la Corporación, deberán ser devueltos y solicitar la información complementaria para luego conceptuar sobre el trámite.

5.4 El titular del permiso deberá cumplir con las siguientes obligaciones: (...)

CONSIDERACIONES JURIDICAS:

Que el artículo 8 de la Constitución Política establece que "Es obligación del Estado y de las personas proteger las riquezas culturales y naturales de la nación".



El artículo 79 de la Carta Política indica que: *"Todas las personas tienen derecho a gozar de un ambiente sano. La Ley garantizará la participación de la comunidad en las decisiones que puedan afectarlo."*

Es deber del Estado proteger la diversidad e integridad del ambiente, conservar las áreas de especial importancia ecológica y fomentar la educación para el logro de estos fines."

El artículo 80 ibídem, establece que: *"El Estado planificará el manejo y aprovechamiento de los recursos naturales, para garantizar su desarrollo sostenible, su Conservación, restauración o sustitución..."*

El artículo 2.2.1.1.12.2. Del Decreto 1076 de 2015; Del Registro. A partir del 8 de octubre de 1996, toda plantación forestal, cerca viva, barreras rompevientos, de sombríos deberán registrarse ante la Corporación en cuya jurisdicción se encuentre, para lo cual el interesado deberá presentar por escrito a la Corporación, por lo menos, los siguientes documentos e información:

Que la norma citada establece para el aprovechamiento; Artículo 2.2.1.1.12.3. Requisitos para aprovechamiento. Para aprovechar una plantación forestal, árboles de cercas vivas, de barreras rompevientos, de sombríos se requiere, como mínimo, la presentación de los siguientes requisitos y documentos.

La protección al medio ambiente corresponde a uno de los más importantes cometidos estatales, es deber del Estado garantizar a las generaciones futuras la conservación del ambiente y la preservación de los recursos naturales.

Que en virtud de lo anterior y hechas las anteriores consideraciones de orden jurídico, acogiendo lo establecido en el Informe Técnico con Radicado N° 133-0546 del 16 de noviembre del 2016, se entra a definir el trámite ambiental relativo al registro y el aprovechamiento forestal de bosque plantado, lo cual se dispondrá en la parte resolutive del presente acto administrativo.

Que es función de CORNARE propender por el adecuado uso y aprovechamiento de los recursos naturales de conformidad con los principios medio ambientales de racionalidad, planeación y proporcionalidad, teniendo en cuenta para ello lo establecido por los postulados del desarrollo sostenible y sustentable.

Que es competente para conocer de este asunto EL DIRECTOR DE LA REGIONAL PARAMO, de conformidad con la delegación establecida en la Resolución interna de Cornare 112-6811 de 2009 y que en mérito de lo expuesto,

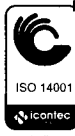
RESUELVE

ARTÍCULO PRIMERO: REGISTRAR la plantación forestal de propiedad del señor **Fernando Toro Cuervo**, identificado con cedula de ciudadanía número 754.139, en beneficio del predio identificado con FMI 028-15900 ubicado en la vereda La Loma, del Municipio de Sonsón, así:

Punto No.	Coordenadas Geográficas	
	N	W
1	5° 43' 11.774"	75° 24' 14.549"
2	5° 43' 10.088"	75° 24' 16.577"
3	5° 43' 8.726"	75° 24' 12.7292
4	5° 43' 8.813"	75° 24' 16.077"

ARTICULO SEGUNDO: AUTORIZAR al señor **Fernando Toro Cuervo**, identificado con cedula de ciudadanía número 754.139, permiso para el aprovechamiento de la plantación anteriormente registrada, conforme el siguiente cuadro:

Gestión Ambiental, social, participativa y transparente



Área de la plantación(Ha)	Nombre Común	Nombre científico	Número de Árboles	Volumen Bruto (m ³)	Volumen Comercial (m ³)
	Nogal Cafetero	<i>Cordia alliodora</i>	103	21.229	21.229
	Total:		103	21.229	21.229
Año de establecimiento de la plantación:				1996	

ARTÍCULO TERCERO: INFORMAR al señor **Fernando Toro Cuervo**, identificado con cedula de ciudadanía número 754.139, que deberá dar estricto cumplimiento a lo siguiente:

- **Deberá dar estricto cumplimiento a lo establecido en el informe técnico No. 133-0456 del 16 de noviembre del 2016, toda vez que las recomendaciones del mismo hacen parte integral del presente acto administrativo.**
- La vegetación asociada a las rondas hídricas no es objeto de aprovechamiento forestal, de acuerdo con lo establecido en el Acuerdo 251 del 2011 de CORNARE.
- El usuario deberá realizar la marcación de los tocones con el número que fue registrado e identificado cada individuo en el censo.
- Se deberá desramar y repicar las ramas, orillos y material de desecho de los árboles aprovechados, facilitando la incorporación de este material al suelo como materia orgánica.
- Realizar el corte de los árboles lo más cerca al suelo y/o raíz, para realizar el mayor aprovechamiento posible de la madera que ofertan los individuos.
- Aprovechar única y exclusivamente las especies y volúmenes autorizados en el área permitida.
- Se prohíbe la tala de los individuos identificados en campo como semillero a continuación se muestra su ubicación geográfica dentro del predio
- CORNARE no se hace responsable de los daños materiales o sometimientos que cause el aprovechamiento forestal y la poda de los árboles.
- El área debe ser demarcada con cintas reflectivas indicando con esto el peligro para los transeúntes.
- Los desperdicios producto del aprovechamiento y la poda deben ser retirados del lugar y dispuestos de forma adecuada en un sitio autorizado para ello.
- Se debe tener cuidado con el aprovechamiento de los árboles con proximidad a la vía pública, líneas eléctricas y casas de habitación, que en su momento deberá contar con señalización antes de que el árbol sea intervenido y así eliminar riesgos de accidente.
- Las personas que realicen el aprovechamiento forestal deben ser idóneas en este campo y contar con la seguridad social actualizada.
- Cuando el interesado pretenda realizar el aprovechamiento de la plantación forestal, deberá tramitar dicho permiso ante la corporación por lo que no podrá hacer uso de ella hasta tanto la Corporación expida el respectivo acto administrativo.



ADVERTIR al usuario que en el período comprendido entre la declaratoria en ordenación de la cuenca hidrográfica y la aprobación del Plan de Ordenación y Manejo, CORNARE, podrá otorgar, modificar o renovar los permisos, concesiones, licencias ambientales y demás autorizaciones ambientales a que haya lugar, conforme a la normatividad vigente, los cuales tendrán carácter transitorio.

- Una vez se cuente con el Plan de Ordenación debidamente aprobado, los permisos, concesiones y demás autorizaciones ambientales otorgadas, deberán ser ajustados a lo allí dispuesto, en concordancia con el artículo 2. 2.3.1.6.2., del Decreto 1076 de 2015.

ARTÍCULO CUARTO: Para la compensación al señor **Fernando Toro Cuervo**, identificado con cedula de ciudadanía número 754.139, deberá dar cumplimiento a lo siguiente:

- Para la compensación los interesados deberán realizar acciones de compensación ambiental motivadas por el aprovechamiento forestal en plantaciones de zonas de protección que comprende: La compensación de los arboles aprovechados deberá realizarse en una tasa 1:3, solo con especies nativas propias de la región, no se acepta la compensación propuesta en el PMF que comprendía la siembra de las mismas especies aprovechadas.

Una vez finalizada la siembra del material vegetal deberá informar a CORNARE, la corporación verificará el cumplimiento de esta actividad y realizará el control y seguimiento de las acciones de mantenimiento de los arboles sembrados.

- Opción 2. Orientar la compensación hacia la conservación de los bosques naturales de la región CORNARE, por medio de la herramienta BANCO2, para ello podrá dirigirse a la página web de CORNARE www.cornare.gov.co, de manera específica al login de BanCO2, o ingresar a la página <http://www.banco2.com/> para que realice la compensación ambiental o el pago por los servicios ambientales, correspondiente al valor ecosistémico que prestan los árboles talados.

El interesado deberá enviar copia del certificado de compensación generado en la plataforma de BancO2, en un término de tres (3) meses, en caso de elegir esta alternativa, en caso contrario la corporación realizará visita de verificación para velar por el cumplimiento de la compensación.

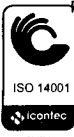
ARTÍCULO QUINTO: INFORMAR al señor **Fernando Toro Cuervo**, identificado con cedula de ciudadanía número 754.139, que el incumplimiento de lo anterior, dará suspensión del permiso hasta tanto el interesado no entregue la información solicitada o realice las actividades recomendadas.

ARTICULO SEXTO: SE IFNORMA al señor **Fernando Toro Cuervo**, identificado con cedula de ciudadanía número 754.139, que la Corporación declaró en Ordenación la cuenca del Rio Arma a través de la Resolución 112-5189 del 30 de noviembre del 2014, en la cual se localiza la actividad para el cual se otorgó el presente permiso.

ARTÍCULO SÉPTIMO: SE ADVERTE al señor **Fernando Toro Cuervo**, identificado con cedula de ciudadanía número 754.139, que en el período comprendido entre la declaratoria en ordenación de la cuenca hidrográfica y la aprobación del Plan de Ordenación y Manejo, CORNARE, podrá otorgar, modificar o renovar los permisos, concesiones, licencias ambientales y demás autorizaciones ambientales a que haya lugar, conforme a la normatividad vigente, los cuales tendrán carácter transitorio.

ARTÍCULO OCTAVO: Una vez se cuente con el Plan de Ordenación debidamente aprobado, los permisos, concesiones y demás autorizaciones ambientales otorgadas, deberán ser ajustados a lo allí dispuesto, en concordancia con el artículo 2. 2.3.1.6.2., del Decreto 1076 de 2015.

Gestión Ambiental, social, participativa y transparente




ARTÍCULO NOVENO: NOTIFICAR el contenido del presente acto administrativo al señor **Fernando Toro Cuervo**, identificado con cedula de ciudadanía número 754.139, De no ser posible la notificación personal, se hará en los términos estipulados en el Código de Procedimiento Administrativo y de lo Contencioso Administrativo.

ARTICULO DECIMO: Indicar que contra la presente actuación procede el recurso de reposición, el cual deberá interponerse personalmente y por escrito ante el mismo funcionario que profirió este acto administrativo, dentro de los diez (10) días hábiles siguientes a su notificación, según lo establecido el Código de Procedimiento Administrativo y de lo Contencioso Administrativo.

ARTICULO UNDÉCIMO: Ordenar la publicación en la pagina Web de la Corporación www.cornare.gov.co a costa del interesado.

Dado en el Municipio Sonsón,

COMUNIQUESE, PUBLÍQUESE Y CÚMPLASE



NESTOR OROZCO SANCHEZ
Director Regional Paramo

*Proyectó: Jonathan E
Expediente: 05756.06.24792
Procedimiento: Trámite Ambiental
Asunto: Aprovechamiento forestal
Fecha: 29-11-2016*