

RESOLUCIÓN N°

“Por medio de la cual se otorga una concesión de aguas superficiales, y se dictan otras disposiciones”

EL DIRECTOR DE LA REGIONAL PORCE-NUS DE LA CORPORACIÓN AUTÓNOMA REGIONAL DE LAS CUENCAS DE LOS RIOS NEGRO-NARE “CORNARE”, en uso de sus atribuciones legales y delegatarias y

CONSIDERANDO

Que mediante Radicado N° 135-0289 del 17 de septiembre de 2015, el señor **JOSE MANUEL SALAZAR MONSALVE** identificado con cédula de ciudadanía número 98.473.494, en calidad de propietario, solicito ante esta Corporación una **CONCESION DE AGUAS SUPERFICIALES** para uso Doméstico, en beneficio del predio denominado “El Pedregal” identificado con FMI: 026-19364, ubicado en la vereda palmichal sector San Antonio del Municipio de Concepción.

Que una vez verificado el cumplimiento de los requisitos legales establecidos en el Decreto 1076 DE 2015, se dispuso ADMITIR e INICIAR EL TRÁMITE DE CONCESIÓN DE AGUAS SUPERFICIALES mediante **Auto 135-0226 del 23 de septiembre de 2015**, ordenándose realizar los avisos respectivos y la visita de inspección técnica en campo.


Que con el fin de conceptuar acerca de la solicitud presentada sobre el trámite de Concesión de Aguas, técnicos de la Corporación procedieron a evaluar la información aportada, Generándose **Informe Técnico N° 135-0228 del 22 de octubre de 2015**, en el cual se conceptuó lo siguiente:

30. ANÁLISIS DE LA CONCESIÓN

- *Asistentes a la visita*

Asistente	Cédula	Teléfono	En calidad de
José Manuel Salazar Monsalve	98'473.494	312 7621770	Interesado
Jesús María Castro De Avila	73'090.956	8611414	Técnico Cornare, Regional Aguas-Sede Guatapé.

- **Acceso al sitio:** *A partir de la Casa de La Cultura del Municipio de Concepción, se toma la calle que conduce hacia la veredas Palmichal-Sectotr san Antonio y San Juan Llano. en un recorrido de 2 kilómetros, aproximadamente, hasta donde termina la carretera veredal. de ahí se sigue por camino a pie unos 100 metros y toma camino sobre la izquierda hasta predios del señor José Manuel Salazar, a unos 150 metros del camino principal.*
- **Características del predio**
 - *Clima: Fío húmedo y frío muy húmedo*
 - *Precipitación:*
 - *Zona de vida: Bosque húmedo Montano Bajo (Bh-MB)*
 - *Paisaje: Altiplanicie*
 - *Relieve: Lomas y colinas*
 - *Geología: Rocas Ígneas (Cuarzodioritas) con cobertura de cenizas volcánicas.*
 - *Suelos: Profundos a moderadamente profundos, bien drenados, texturas medias. reacción fuerte a moderadamente ácida, fertilidad baja, erosión ligera a moderada. correspondiente a la Asociación Guadua.*
 - *Geopedología: Altiplanicie, lomas y colinas.*
 - *Hidrología: El predio hace parte de la microcuenca de la Quebrada San Juan, afluentes del Río Concepción. éste a su vez del Río Nare.*



Índice de Escasez: Demanda no significativa, con referencia a la Subcuenca del Río Chico.

- Zonificación Forestal: Agrosilvícola - productora

- Usos solicitados y adicionales: **DOMÉSTICO** y **RIEGO**
- Análisis de caudales requeridos con base en módulos de consumo.


Condiciones de la captación: Marcar con una X las opciones que aplican según el caso excepto en lo que respecta al área de captación. Adicionalmente, describir dónde están ubicadas y si hay presencia de rebose y su sitio de disposición.

DESCRIPCIÓN DEL SISTEMA DE ABASTECIMIENTO

Componentes Sistema de Abastecimiento	Aducción: _____	Desarena dor: _____	Conducción: _____	PTAT: _____	Red Distribución: _____	Tanque de almacenamiento: _____
Tipo Captación	Cámara de toma directa					X
	Captación flotante con elevación mecánica					
	Captación mixta					
	Captación móvil con elevación mecánica					
	Muelle de toma					
	Presa de derivación					
	Toma de rejilla					
	Toma lateral					
Toma sumergida						
Otras (Cual?) _____						
Área captación (Ha).	Fuente "El Faldón": 2 ha					
	Fuente "El Nacimiento": 30 ha					
Estado Captación	Bueno: _____		Regular: <u>X</u>		Malo: _____	
Continuidad del Servicio	SI <u>X</u>			NO _____		
Tiene Servidumbre	SI <u>X</u>			NO _____		

USO	DOTACIÓN*	# VIVIENDAS	# PERSONAS		CAUDAL (L/s.)	APROVECHAMIENTO DIAS/MES	FUENTE
			Transitorias	Permanentes			
DOMÉSTICO	125	1		5	0.0072	30	El Nacimiento
CAUDAL REQUERIDO (l/s)					0.0090 (Incluye 25% de pérdida)		

USO	DOTACIÓN*	# VACUNOS	# EQUINOS	# PORCINOS	# AVES	CAUDAL (L/s.)	FUENTE
CAUDAL REQUERIDO (l/s)						0.0043 (Incluye 25% de pérdida)	



USO	DOTACIÓN*	ÁREA (Ha)	TIPO DE CULTIVO	SISTEMA DE RIEGO	EFICIENCIA DE RIEGO (%)	PRODUCCIÓN (Ton.)	CAUDAL (L/s)	FUENTE
RIEGO Y SILVICULTURA	150	1	lulo (Solanum quitoense)	CACHO Y POMA	70-80		0.0017	El Faldón
				MANGUERA				
				GRAVEDAD				
				GOTEO				
				MICROASPERSIÓN				
OTRO: _____								
CAUDAL REQUERIDO (l/s)					0.0022 (Incluye 25% pérdidas)			

TOTAL CAUDAL REQUERIDO: 0.0156 l/s

Módulo de consumo según resolución vigente de Comare

CONSIDERACIONES JURÍDICAS

Que el artículo 8 de la Constitución Política establece que *"Es obligación del Estado y de las personas proteger las riquezas culturales y naturales de la nación"*.

Que el artículo 79 de la Carta Política indica que: *"Todas las personas tienen derecho a gozar de un ambiente sano. La Ley garantizará la participación de la comunidad en las decisiones que puedan afectarlo."*

Es deber del Estado proteger la diversidad e integridad del ambiente, conservar las áreas de especial importancia ecológica y fomentar la educación para el logro de estos fines."

El artículo 80 ibídem, establece que: *"El Estado planificará el manejo y aprovechamiento de los recursos naturales, para garantizar su desarrollo sostenible, su Conservación, restauración o sustitución..."*

La protección al medio ambiente corresponde a uno de los más importantes cometidos estatales, es deber del Estado garantizar a las generaciones futuras la conservación del ambiente y la preservación de los recursos naturales.

Que el artículo 88 del Decreto Ley 2811 de 1974, establece que sólo puede hacerse uso de las aguas en virtud de una concesión.

Que el Artículo 2.2.3.2.7.1 del Decreto 1076 de 2015 (artículo 36 del Decreto 1541 de 1978) señala que toda persona natural o jurídica, pública o privada, requiere concesión para obtener el derecho al aprovechamiento de las aguas.

Gestión Ambiental, social participativa y sostenible


Rula www.comare.gov.co/sgl / Apoyol Gestion

Vigente desde:

Mar-15-13

F-GJ-11-1/V.01

Corporación Autónoma Regional de Quindío
Carrera 55 # 44-48, Medellín, Antioquia, Colombia



Que según el Artículo 31 Numeral 2, de la Ley 99 de 1993, corresponde a las Corporaciones Autónomas Regionales ejercer la función de máxima autoridad ambiental en el área de su jurisdicción de acuerdo con las normas de carácter superior y conforme a los criterios y directrices trazadas por el Ministerio del Medio Ambiente.

Que de acuerdo al Artículo 31 de la Ley 99 de 1993, numeral 12, se establece como funciones de las Corporaciones Autónomas Regionales, *la evaluación, control y seguimiento ambiental de los usos del agua, suelo, aire y demás recursos naturales renovables*, lo cual comprende la expedición de las respectivas licencias ambientales, permisos, concesiones, autorizaciones y salvoconductos.

De acuerdo a lo anterior y en concordancia con el Decreto 1076 de 2015, se considera procedente otorgar la Concesión de Aguas solicitada por el señor **JOSE MANUEL SALAZAR MONSALVE**, advirtiendo que el permiso trae unas obligaciones a cargo del beneficiario las cuales se especificarán en la parte resolutive de la presente actuación administrativa, quien debe cumplirlas so pena de verse incurso en un procedimiento sancionatorio de carácter ambiental, al tenor de la Ley 1333 de 2009 y en concordancia con el decreto 1076 de 2015.

Que en virtud de lo anterior y hechas las consideraciones de orden jurídico, acogiendo lo establecido en el **Informe Técnico N° 135-0228 del 22 de octubre de 2015** se entra a definir el trámite ambiental relativo a la solicitud de concesión de aguas.

Que es función de CORNARE propender por el adecuado uso y aprovechamiento de los recursos naturales de conformidad con los principios medio ambientales de racionalidad, planeación y proporcionalidad, teniendo en cuenta para ello lo establecido por los postulados del desarrollo sostenible y sustentable.

Que es competente el director de la Regional Force-Nus de conformidad con la Resolución Corporativa N° 112-6811 de 1 de diciembre de 2009, para conocer del asunto y en mérito de lo expuesto,

RESUELVE

ARTÍCULO PRIMERO: OTORGAR al señor **JOSE MANUEL SALAZAR MONSALVE** identificado con cédula de ciudadanía número 98.473.494, una **Concesión de Aguas Superficiales**, en beneficio de un predio de su propiedad, en un caudal total de 0.0156 l/s, distribuidos de la manera siguiente: Para Uso **DOMÉSTICO** un caudal de 0.0090 l/s, para Uso **PECUARIO** un caudal de 0.0043 l/s, a derivar de la fuente "El Nacimiento", con coordenadas de ubicación X: 867524 Y: 1198296 Z: 2125; y para **RIEGO** un caudal de 0.0022 l/s, a derivar de la fuente "El Faldón", con punto de captación en a las coordenadas X: 867189 Y: 1198365 Z: 2186 en predio denominado "El Pedregal" ubicado en la vereda Palmichal, sector San Antonio, Municipio de Concepción - Antioquia


Parágrafo 1º: El término de vigencia de la presente concesión **será de 10 años**, contados a partir de la notificación del presente acto, la cual, podrá prorrogarse previa solicitud escrita formulada por el interesado ante esta autoridad ambiental, dentro del último año antes de su vencimiento. De no presentarse la solicitud escrita dentro de este término, la concesión quedará sin vigencia.

ARTÍCULO SEGUNDO: INFORMAR al interesado que el presente permiso trae consigo unas obligaciones a las cuales deberá dar cumplimiento

1. Cualquier obra o actividad que se pretenda desarrollar en el predio, deberá acatar las disposiciones de los Acuerdos Corporativos y del EOT Municipal.
2. La concesión de Aguas no grava con ningún tipo de servidumbre los predios por donde deba pasar el canal conductor o el área de captación. Para la constitución de servidumbres y en ausencia del acuerdo entre propietarios ribereños de que trata el artículo 2.2.3.2.14.14 del Decreto 1076 de 2015 (artículo 138 del Decreto 1541 de 1978), la parte interesada deberá acudir a la vía jurisdiccional.
3. El Derecho de aprovechamiento de las aguas de uso público no confiere a su titular sino la facultad de usarlas, de conformidad con el Decreto ley 2811 de 1974.
4. Serán causales de caducidad, además de las contempladas en el artículo 248 del Decreto 1541 de 1978, las contenidas en el artículo 62 del Decreto ley 2811 de 1974.
5. Se prohíbe la cesión total o parcial de los derechos otorgados en este Acto Administrativo, sin previa autorización de la Autoridad Ambiental.
6. El interesado deberá implementar el diseño de la obra de captación y control de pequeños caudales entregado por Cornare e informar por escrito o correo electrónico para la respectiva verificación y aprobación en campo. En su defecto, deberá construir una obra que garantice la derivación del caudal otorgado e informar por escrito o correo electrónico para la respectiva verificación y aprobación en campo anexando los diseños de la misma.
7. Informar al interesado que debe respetar un caudal ecológico equivalente a un valor aproximado del 25 % del caudal disponible de la fuente e informarle que en caso de llegar a presentarse sobrantes se deberán conducir por tubería a la misma fuente para prevenir riesgos de erosión del suelo.
8. Garantizar el tratamiento de las aguas residuales domésticas e industriales generadas por su actividad, con una eficiencia no inferior al 80%, antes de disponer su efluente a un cuerpo de agua, o al suelo por medio de un sistema séptico.
9. Informar a la parte interesada para que conserve las áreas de protección hídrica, vele por la protección de la vegetación protectora existente y coopere para reforestar las áreas de protección hídrica con especies nativas de la región.

ARTÍCULO TERCERO: Informar al beneficiario de la presente concesión que le son aplicables las prohibiciones establecidas en el artículo 239 del Decreto 1541 de 1978; y en caso de que llegare a requerir la variación de las condiciones de la concesión o permiso, o traspasarlas total o parcialmente, deberá obtener previa autorización de esta Corporación, la cual podrá negarse por motivos de utilidad pública o interés social, señalados en la ley.

Coalición Ambiental, social, profesional y académica



ARTÍCULO CUARTO: ADVERTIR al usuario, que el incumplimiento a la presente providencia dará lugar a la imposición de las sanciones previstas en la Ley 1333 de 2009, o el estatuto que lo modifique o sustituya, previo el agotamiento del procedimiento sancionatorio, conforme a las reglas propias del debido proceso.

Parágrafo: La Corporación, se reserva el derecho de hacer el Control y Seguimiento para verificar el cumplimiento de las obligaciones establecidas en el permiso ambiental, de conformidad con el artículo 31 de la ley 99 de 1993.

ARTÍCULO QUINTO: NOTIFICAR el presente Acto Administrativo al señor **JOSE MANUEL SALAZAR MONSALVE** identificado con cédula de ciudadanía número 98.473.494, quien se puede ubicar en el predio denominado "El Pedregal", ubicado en la vereda Palmichal, Municipio de Concepción.

PARÁGRAFO: De no ser posible la notificación personal, se hará en los términos estipulados en el Código de Procedimiento Administrativo y de lo Contencioso Administrativo.

ARTICULO SEXTO: COMUNICAR el presente Acto a la Subdirección de Recursos Naturales de CORNARE para el respectivo cobro de la tasa por uso.

ARTICULO SEPTIMO: PUBLICAR el presente Acto Administrativo en el boletín oficial de la Corporación a través de la pagina web: www.cornare.gov.co

ARTICULO OCTAVO: Contra el presente acto Administrativo procede el recurso de reposición, el cual deberá interponerse, ante el mismo funcionario que profirió éste acto administrativo, dentro de los diez (10) días hábiles siguientes a su notificación de conformidad con lo establecido en el artículo 76 de la ley 1437 de 2011.

Dado en Alejandría, a los

NOTIFÍQUESE, COMUNÍQUESE, PUBLIQUESE Y CÚMPLASE


JOSE FERNANDO LOPEZ ORTIZ
Director Regional Porce Nus

*Expediente: 05.206.02.22579
Proceso: Tramite Ambiental
Asunto: Concesión de aguas
Proyecto: Mónica Henao
Fecha: 28 de octubre 2015*