

1 2 3 4 5 6 7 8 9

A

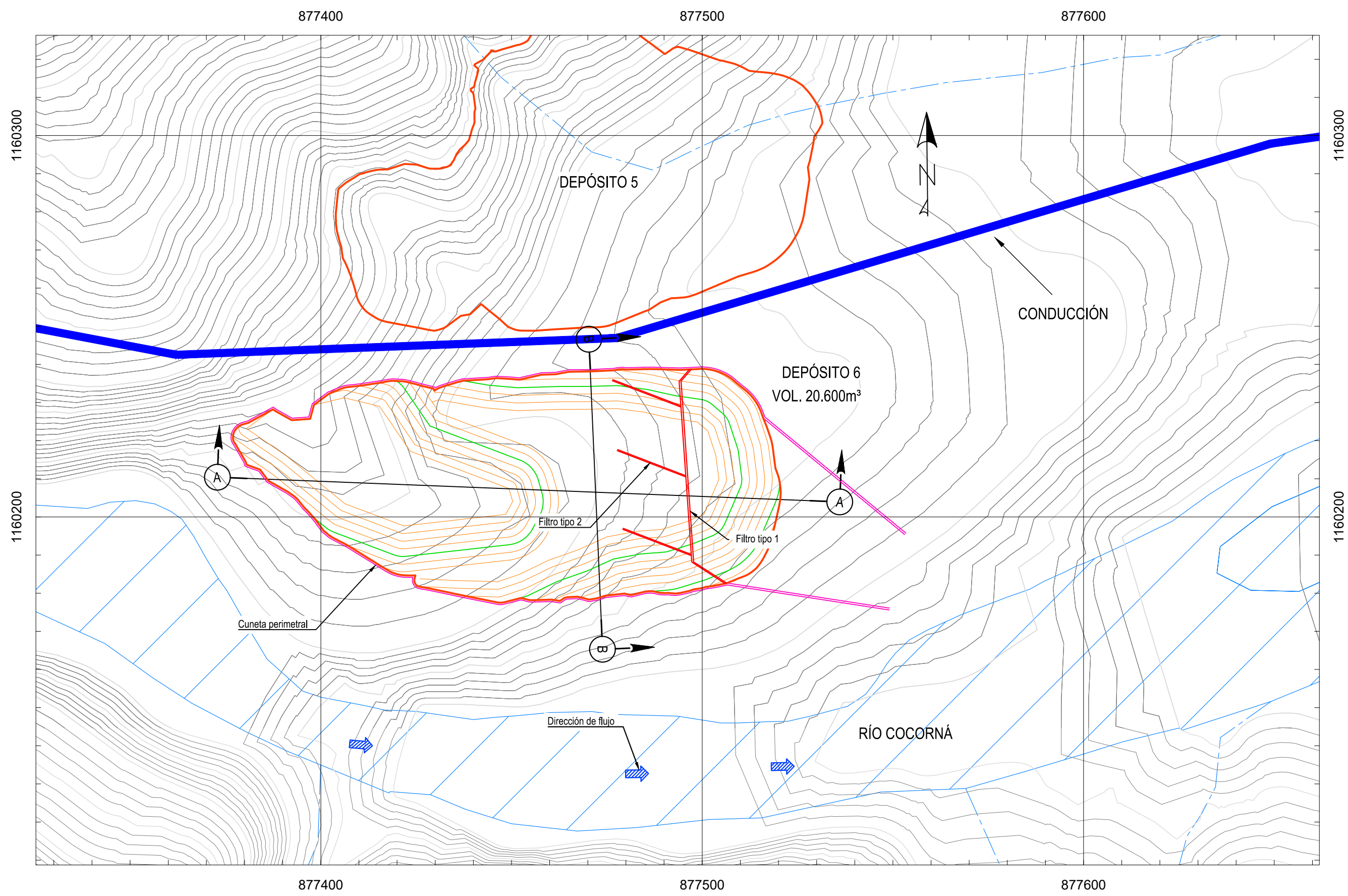
B

C

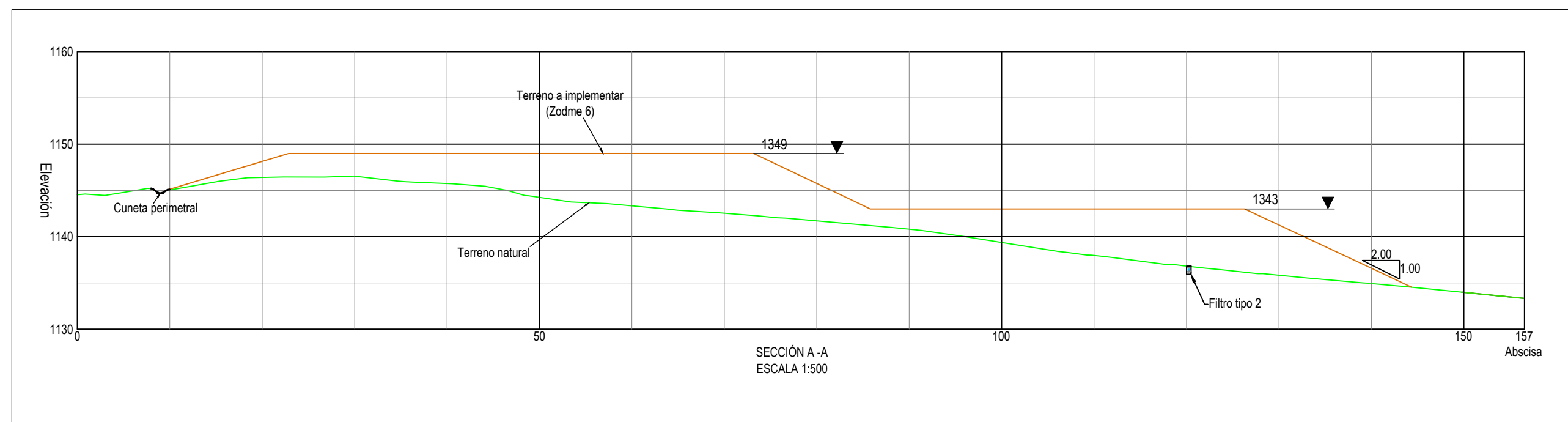
D

E

F



DEPOSITO 7
PLANTA
ESC:1:1000



SECCIÓN A - A
ESCALA 1:500

CONVENCIONES	
—	Filtros
—	Ronda de coronación
—	Curva de Nivel Mayor
—	Curva de Nivel Menor
—	Rio Cocorná
—	Tubería de conducción
CONVENCIONES SECCIONES	
—	Terreno Natural
—	Conformación Final Llano

NOTAS:

- Para la conformación del depósito deberá descompactarse el terreno natural.
- Para la conformación del depósito se compactarán capas de 0,50 m
- La posición final del sistema de drenaje se ajustará de acuerdo con las condiciones encontradas en campo
- Sistema de coordenadas Magna Sirga origen Bogotá.
- Dimensiones y abscisas en metros, cotas en msnm.



PROYECTO PCH COCORNÁ III
MUNICIPIO DE COCORNÁ - ANTIOQUIA

No.	FECHA	REVISÓ	DESCRIPCIÓN
REVISIONES			

DEPÓSITO 6
VISTA EN PLANTA, PERFILES Y DETALLES

DISEÑO : PRAMING S.A.S	ESCALA: INDICADAS	FECHA: NOVIEMBRE 2020
DIBUJÓ : JHOAN VELÁSQUEZ	PLANO No.: COC3-PL-ZOD_06	
REVISIÓN : PRAMING S.A.S		

1 2 3 4 5 6 7 8 9

A

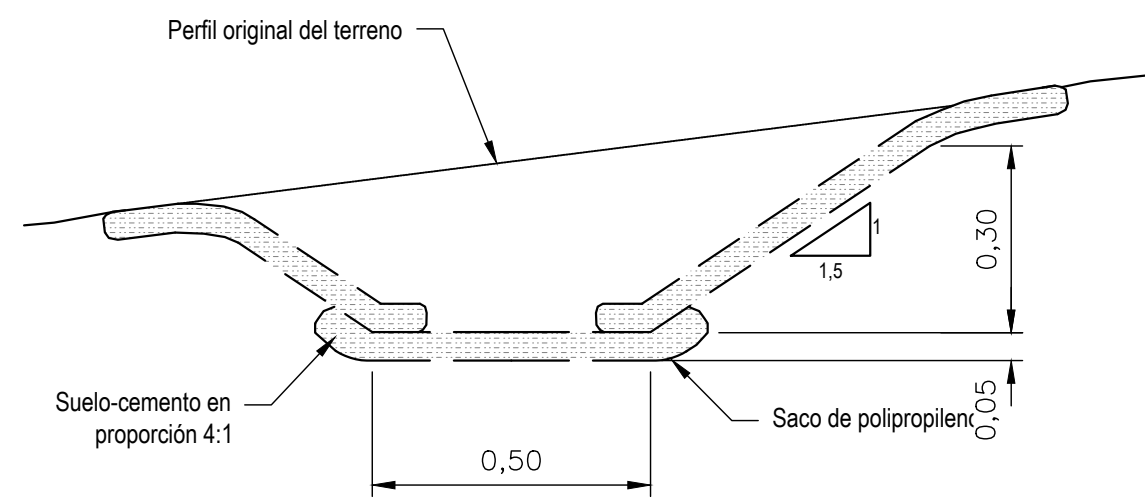
B

C

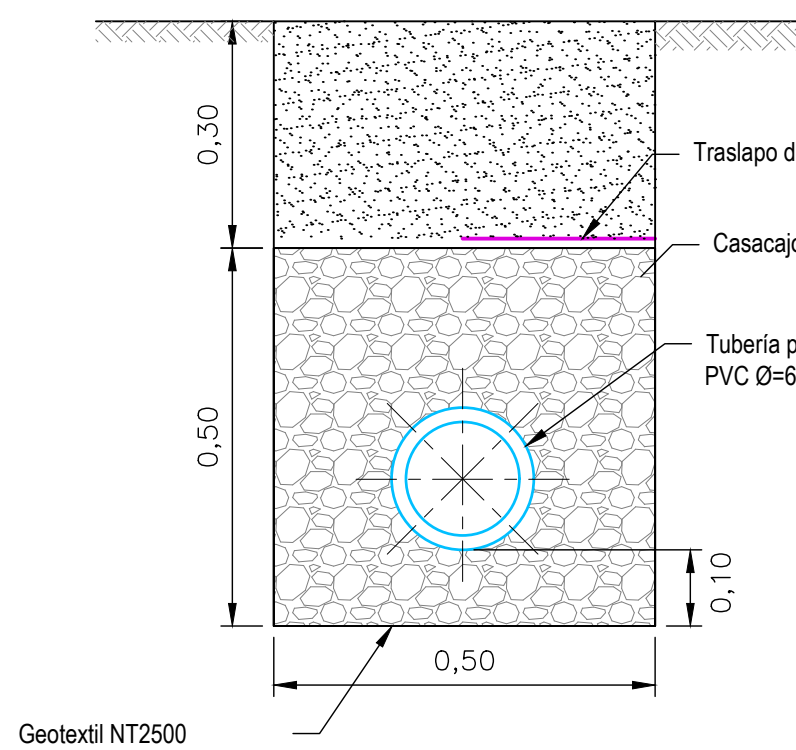
D

E

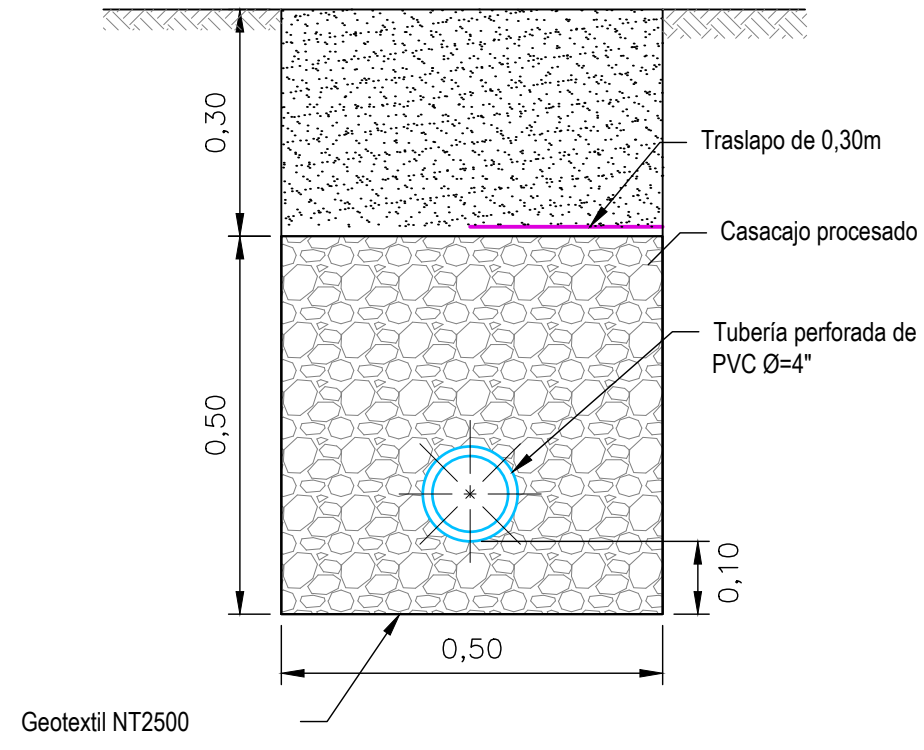
F



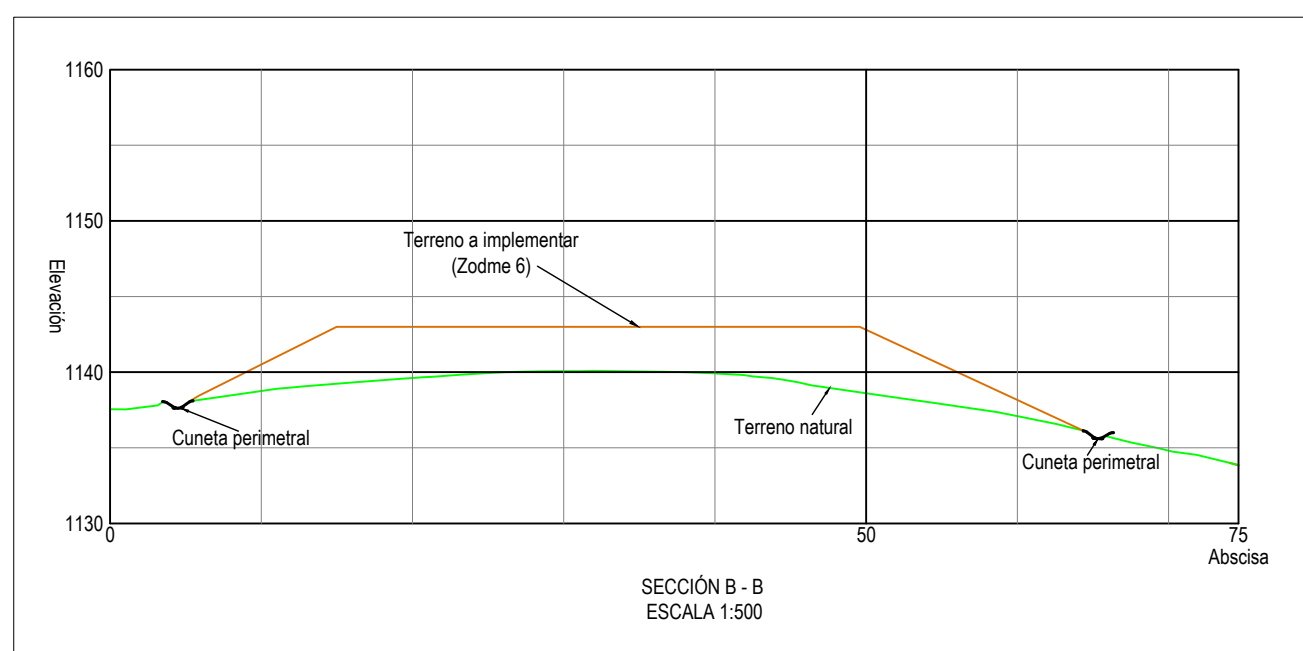
CUNETA PERIMETRAL
SIN ESCALA



SECCIÓN
FILTRO TIPO 1
1:100



SECCIÓN
FILTRO TIPO 2
1:100



SECCIÓN B - B
ESCALA 1:500