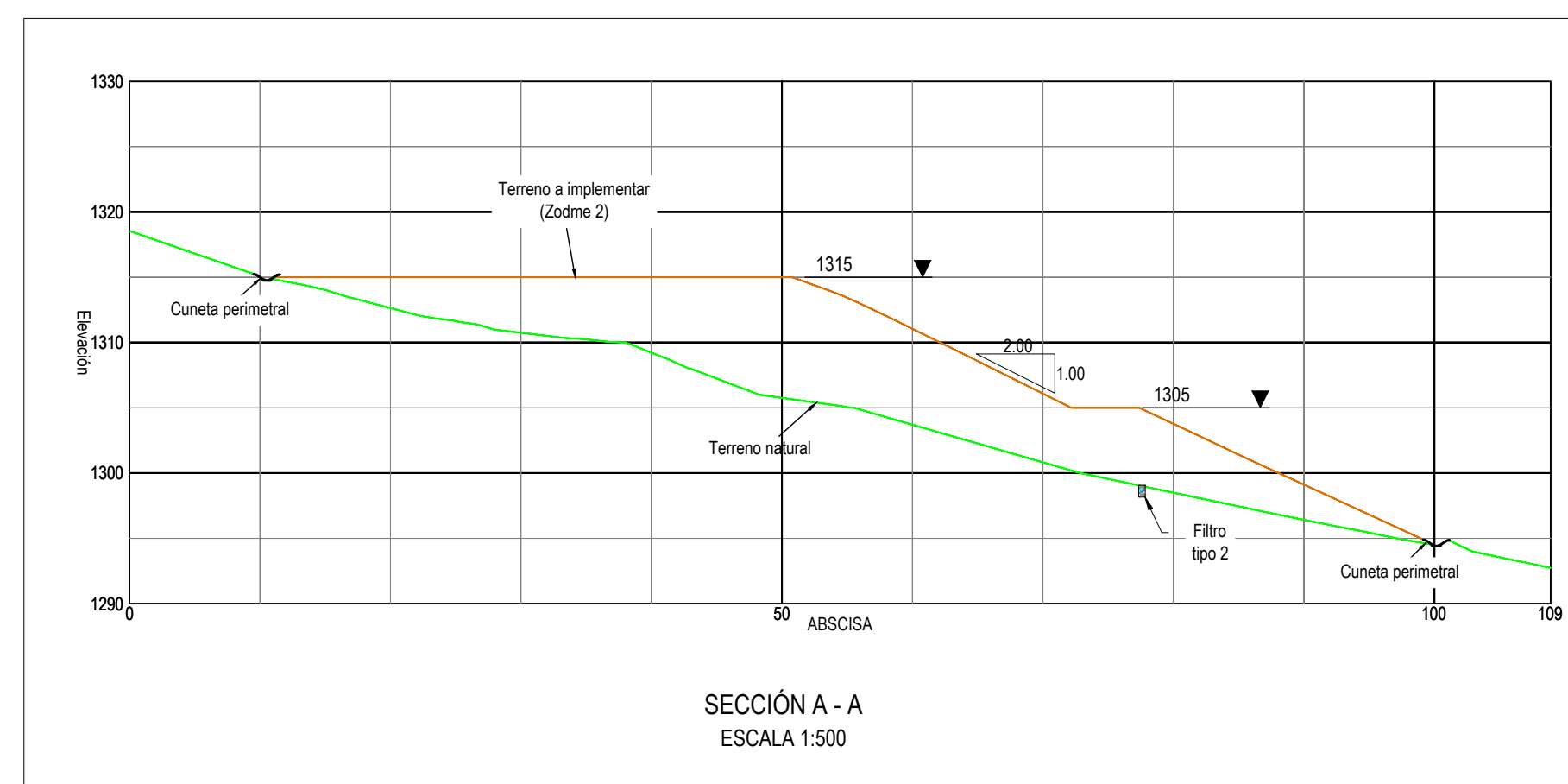


DEPOSITO 2
PLANTA
ESC:1:1000

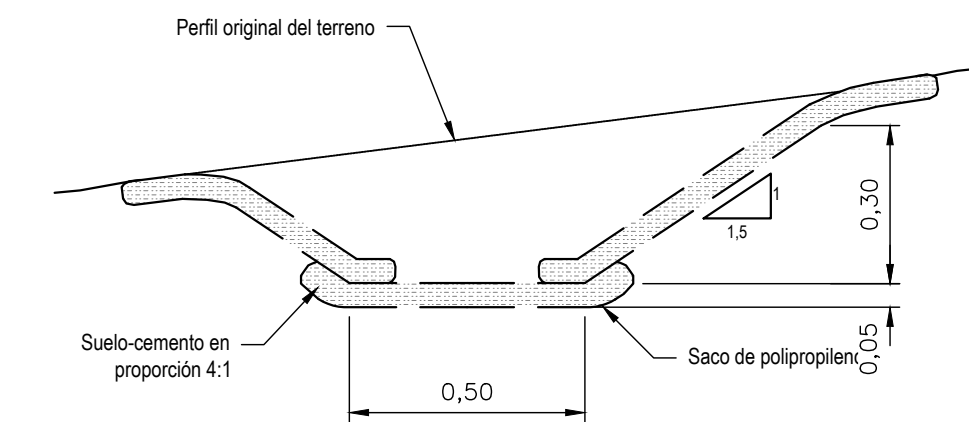


SECCIÓN A - A
ESCALA 1:500

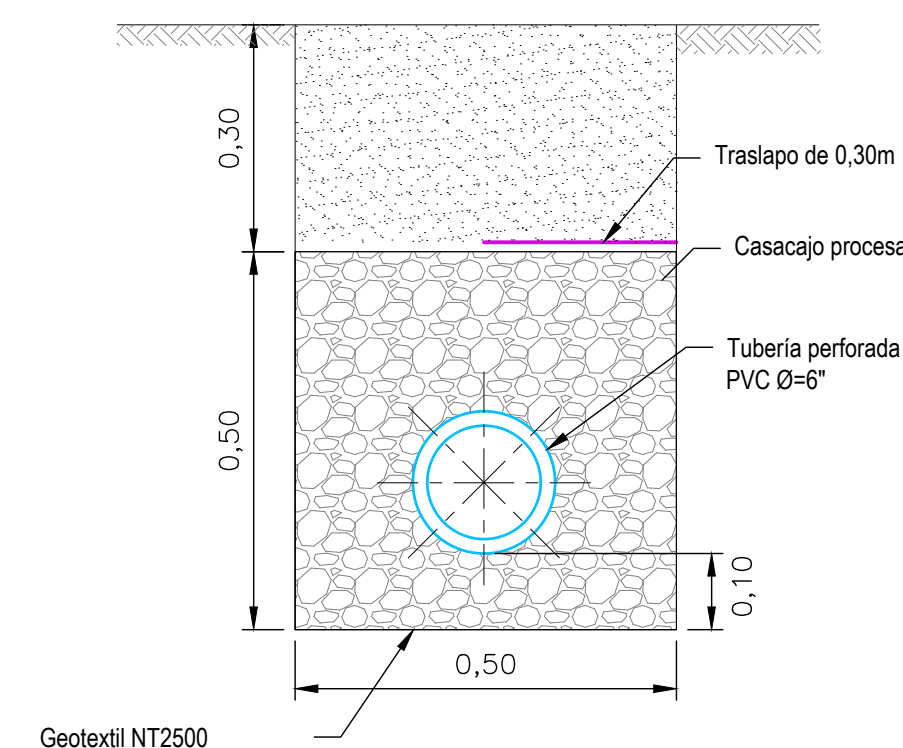
CONVENCIONES	
—	Filtros
—	Ronda de coronación
—	Curva de Nivel Mayor
—	Curva de Nivel Menor
—	Rio Cocorná
—	Tubería de conducción
CONVENCIONES SECCIONES	
—	Terreno Natural
—	Conformación Final Llano

NOTAS:

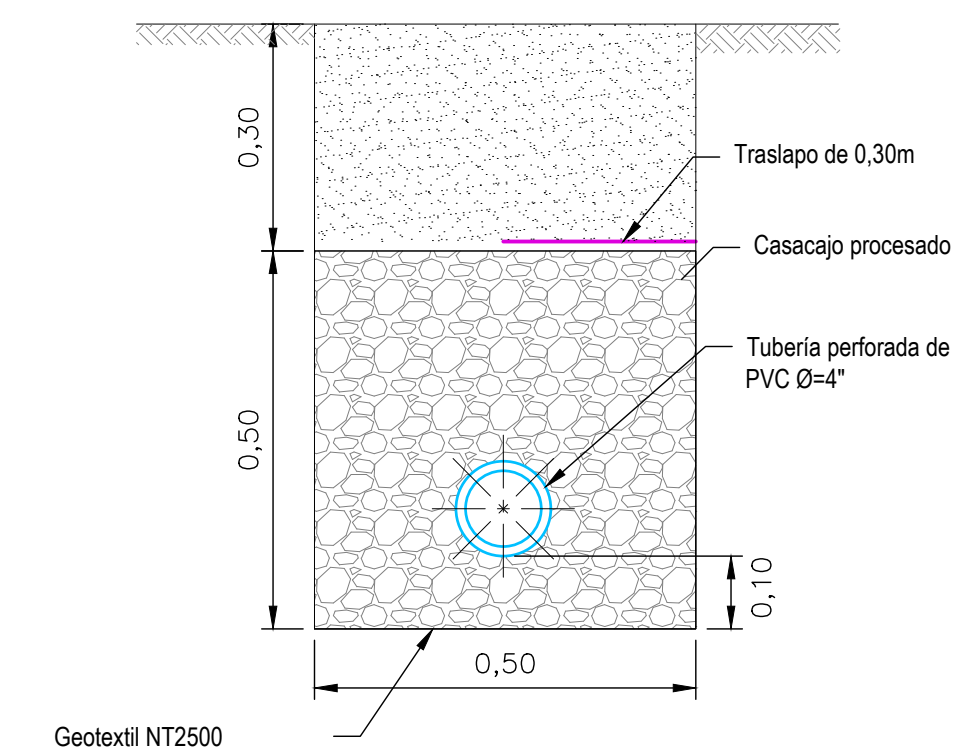
- Para la conformación del depósito deberá descapotarse el terreno natural.
- Para la conformación del depósito se compactarán capas de 0,50 m
- La posición final del sistema de drenaje se ajustará de acuerdo con las condiciones encontradas en campo
- Sistema de coordenadas Magna Sirga origen Bogotá.
- Dimensiones y abscisas en metros, cotas en msnm.



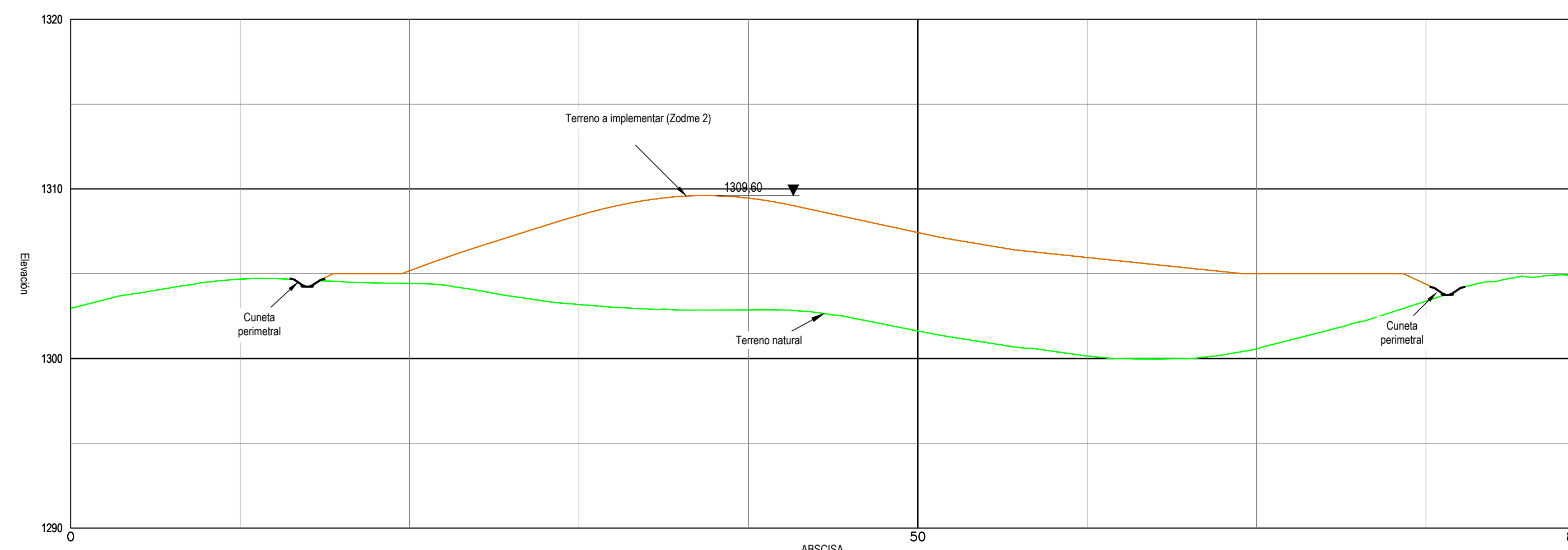
CUNETA PERIMETRAL



SECCIÓN FILTRO TIPO 1
1:100



SECCIÓN FILTRO TIPO 2
1:100



SECCIÓN B - B
ESCALA 1:250



PCH COCORNÁ III
MUNICIPIO DE COCORNÁ - ANTIOQUIA

ZODME 2 VISTA EN PLANTA, PERFILES, Y DETALLES			
DISEÑO : PRAMING S.A.S		ESCALA: INDICADA	FECHA: DICIEMBRE 2020
DIBUJO : Jhoan Velásquez		PLANO No.:	
REVISIÓN: PRAMING, S.A.S		COC3-PL-ZOD_02	