SEGUNDO BOLETÍN METEOROLÓGICO 5PM

Pronóstico de lluvia

29/10/2026

MARCO
Monitoreo Ambiental Regional de Cornare

UNIVERSIDAD DE ANTIOQUIA

EL HOMBRE POR NATURALEZA Cornare
CORPORACIÓN AUTÓNOMA REGIONAL RIONEGRO-NARE

Condiciones actuales

Las condiciones recientes son datos integrados del satélite GOES East y del sistema MARCO.

OLR Canal 13 GOES-19 + GLM

29/10/2026 17:20

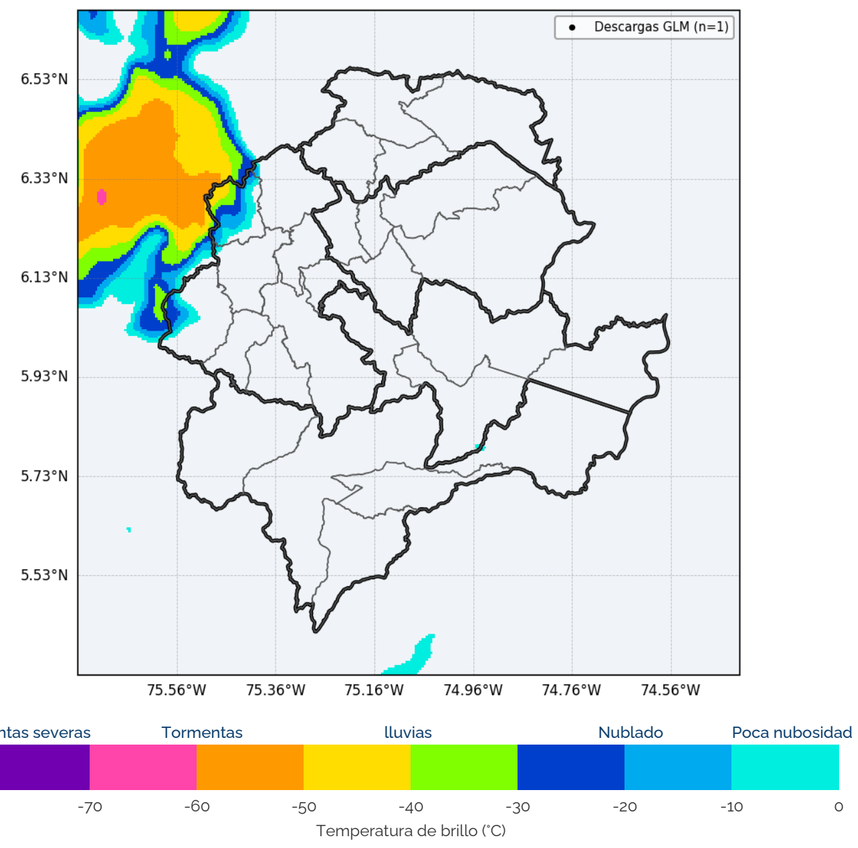

Alertas de lluvia - *Últimas 12 horas*

Amarilla	Naranja	Roja
0	0	0

Alertas de nivel - *Últimas 12 horas*

Amarilla	Naranja	Roja
2	1	2

- Tormentas en Páramo.
- Lluvias en Bosques y Valles de San Nicolás.
- Cielo nublado en Aguas y Porce-Nus.

Pronóstico 7:00 p.m. - 1:00 a.m. *29/10/2026*

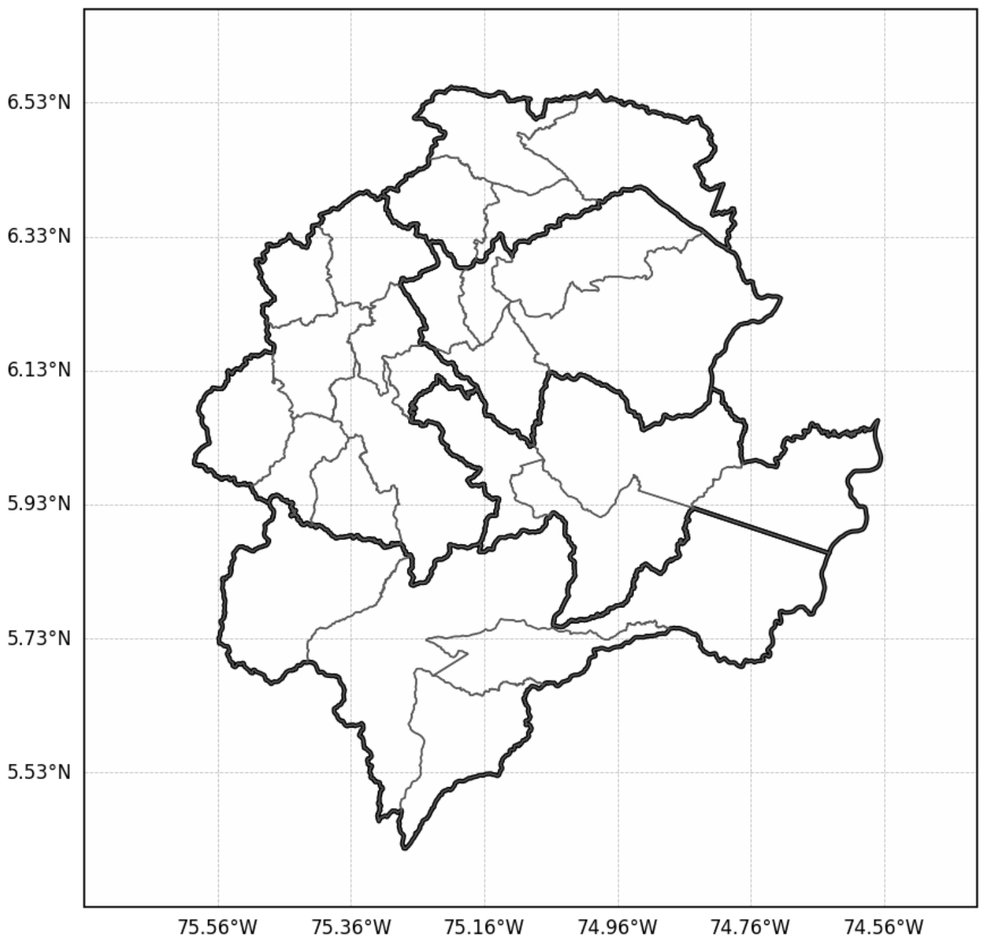

- Sin lluvia en Aguas, Bosques, Porce-Nus, Páramo y Valles de San Nicolás.

Pronóstico 1:00 a.m. - 7:00 a.m. *30/10/2026*

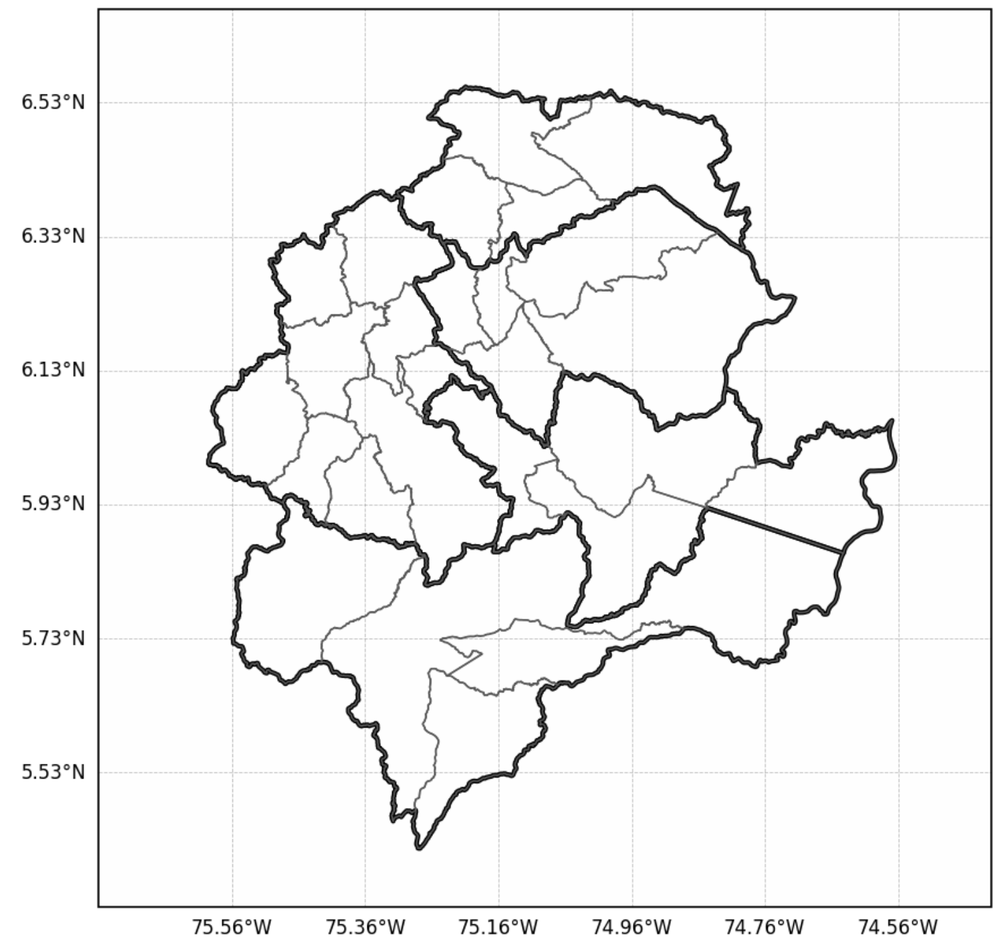

- Sin lluvia en Aguas, Bosques, Porce-Nus, Páramo y Valles de San Nicolás.

Precipitación acumulada en 6 horas [mm]

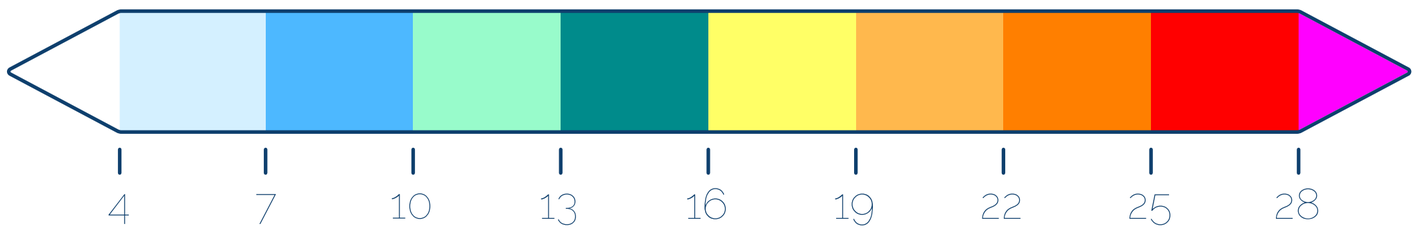

El pronóstico de lluvia fue elaborado mediante la integración de los modelos numéricos de predicción ICON (Icosahedral Nonhydrostatic, DWD) y GFS (Global Forecast System, NOAA).

Entra a **www.cornare.gov.co** y consulta la información hidrometeorológica en tiempo real.