PRIMER BOLETÍN METEOROLÓGICO 8AM

MARCO
Monitoreo Ambiental Regional de Cornare

UNIVERSIDAD DE ANTIOQUIA 1803

EL HOMBRE POR NATURALEZA Cornare
CORPORACIÓN AUTÓNOMA REGIONAL RIONEGRO-NARE

Pronóstico de lluvia

16/10/2026

Condiciones actuales

Las condiciones recientes son datos integrados del satélite GOES East y del sistema MARCO.

OLR Canal 13 GOES-19 + GLM
16/10/2026 08:20

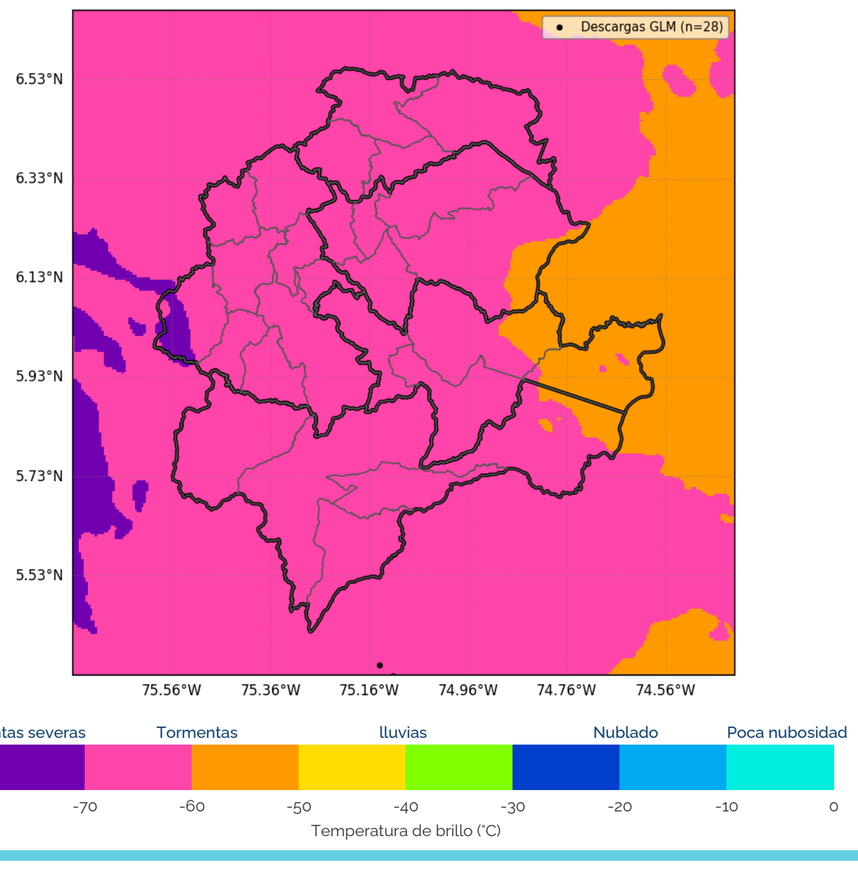

Alertas de lluvia - *Últimas 12 horas*

Amarilla	Naranja	Roja
0	0	0

Alertas de nivel - *Últimas 12 horas*

Amarilla	Naranja	Roja
1	2	1

- Se presentaron tormentas severas en Aguas, Bosques, Porce-Nus, Páramo y Valles de San Nicolás.

Pronóstico 7:00 a.m. - 1:00 p.m. *16/10/2026*

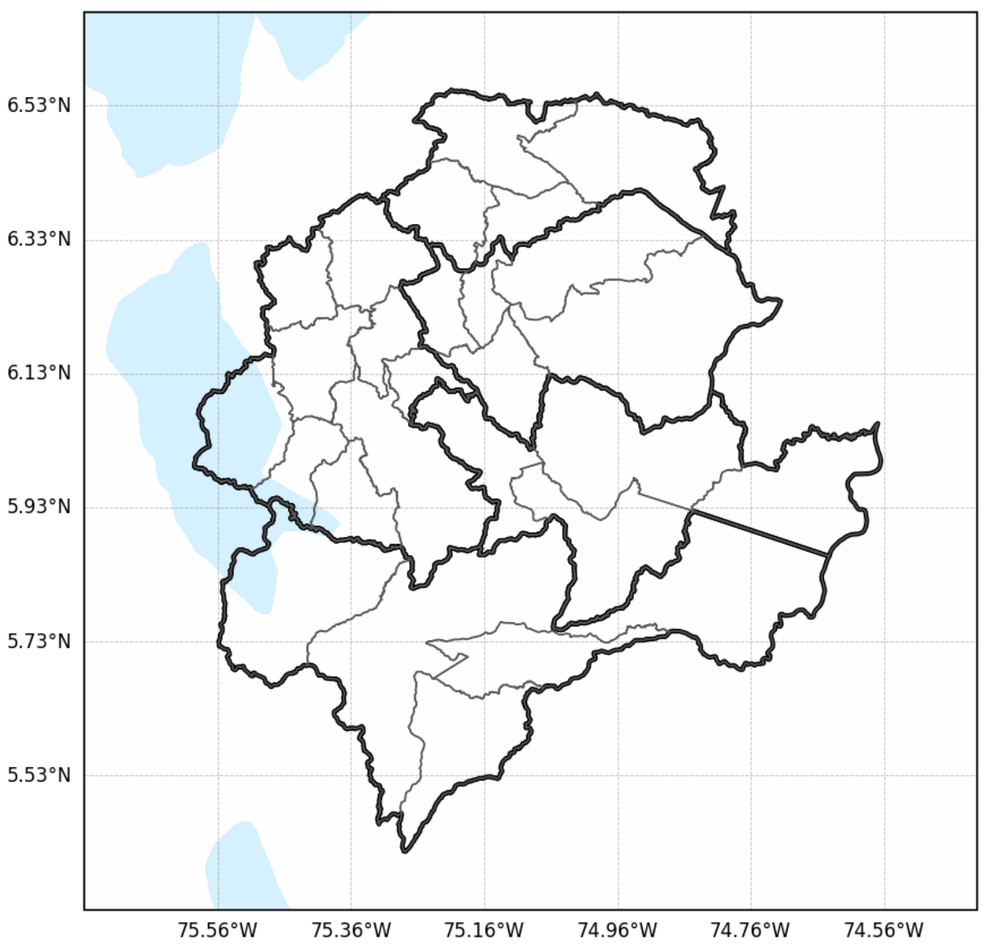

- Lluvias ligeras y dispersas en Aguas, Porce-Nus, Páramo y Valles de San Nicolás.
- Sin lluvia en Bosques.

Pronóstico 1:00 p.m. - 7:00 p.m. *16/10/2026*

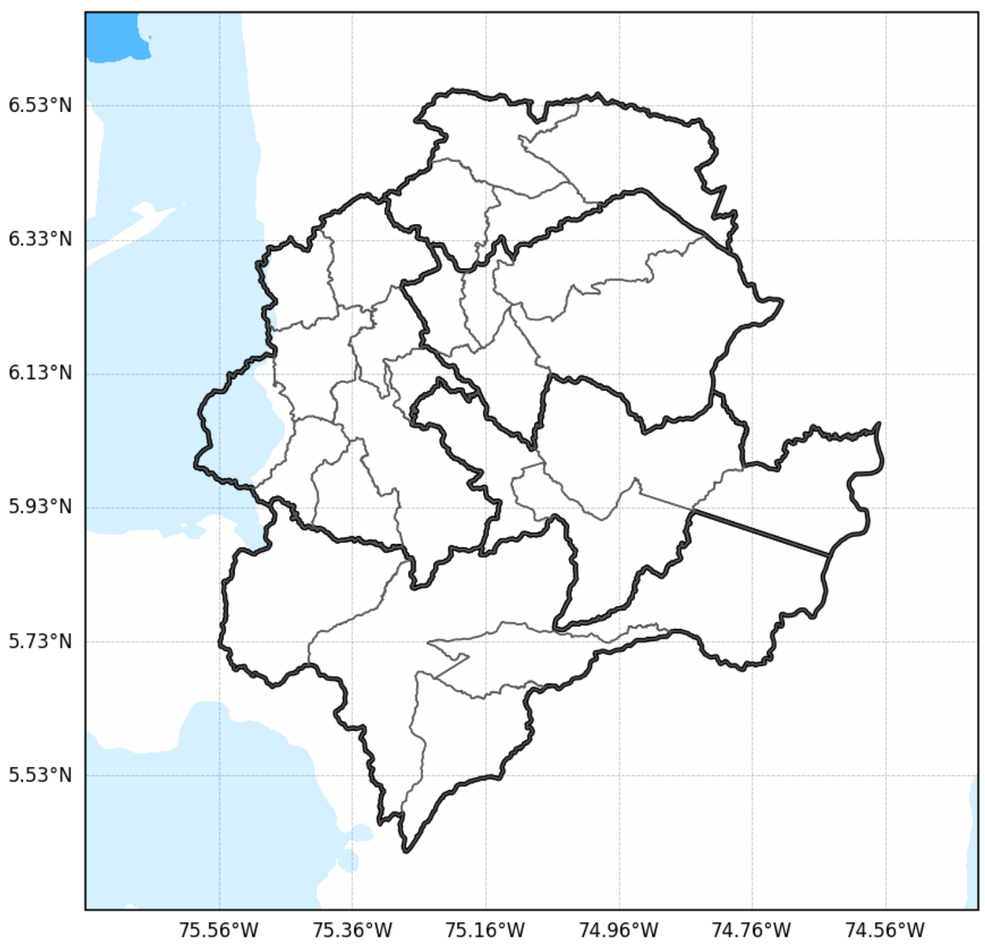

- Lluvias ligeras y dispersas en Aguas, Bosques, Porce-Nus, Páramo y Valles de San Nicolás.

Precipitación acumulada en 6 horas [mm]

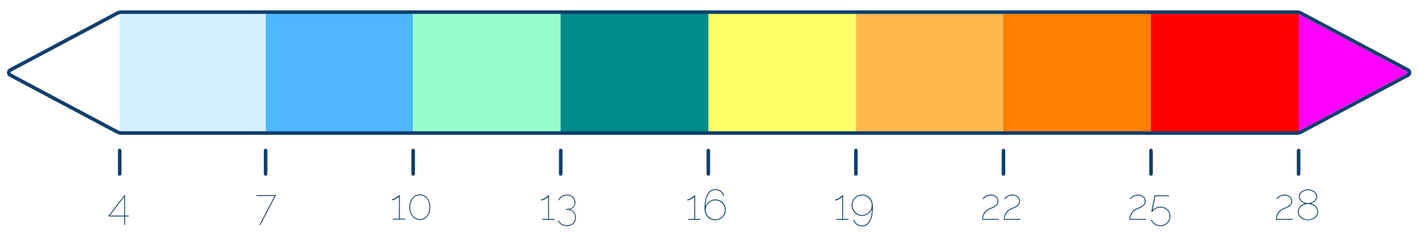

El pronóstico de lluvia fue elaborado mediante la integración de los modelos numéricos de predicción ICON (Icosahedral Nonhydrostatic, DWD) y GFS (Global Forecast System, NOAA).

Entra a **www.cornare.gov.co** y consulta la información hidrometeorológica en tiempo real.