SEGUNDO BOLETÍN METEOROLÓGICO 5PM

# Pronóstico de lluvia

11/11/2026

MARCO
Monitoreo Ambiental Regional de Cornare

UNIVERSIDAD DE ANTIOQUIA

EL HOMBRE POR NATURALEZA Cornare
CORPORACIÓN AUTÓNOMA REGIONAL RIONEGRO-NARE

## Condiciones actuales

*Las condiciones recientes son datos integrados del satélite GOES East y del sistema MARCO.*

OLR Canal 13 GOES-19 + GLM
*11/11/2026 17:20*

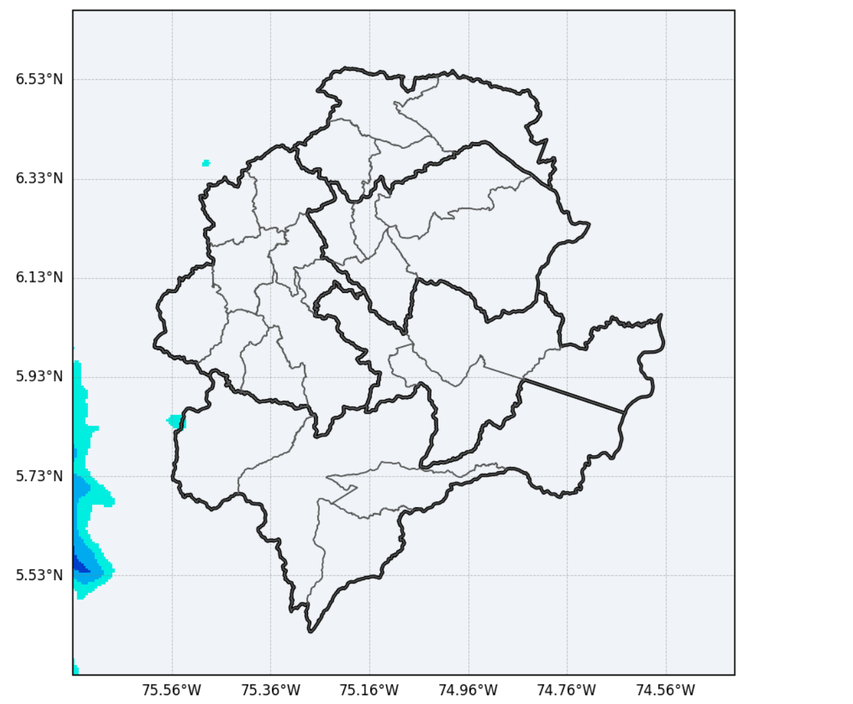


**Alertas de lluvia -** *Últimas 12 horas*

| Amarilla | Naranja | Roja |
|---|---|---|
| 0 | 0 | 0 |

**Alertas de nivel -** *Últimas 12 horas*

| Amarilla | Naranja | Roja |
|---|---|---|
| 0 | 0 | 0 |

- Cielo nublado en Valles de San Nicolás.
- Poca nubosidad en Bosques, Porce-Nus y Páramo.

## Pronóstico 7:00 p.m. - 1:00 a.m. *11/11/2026*

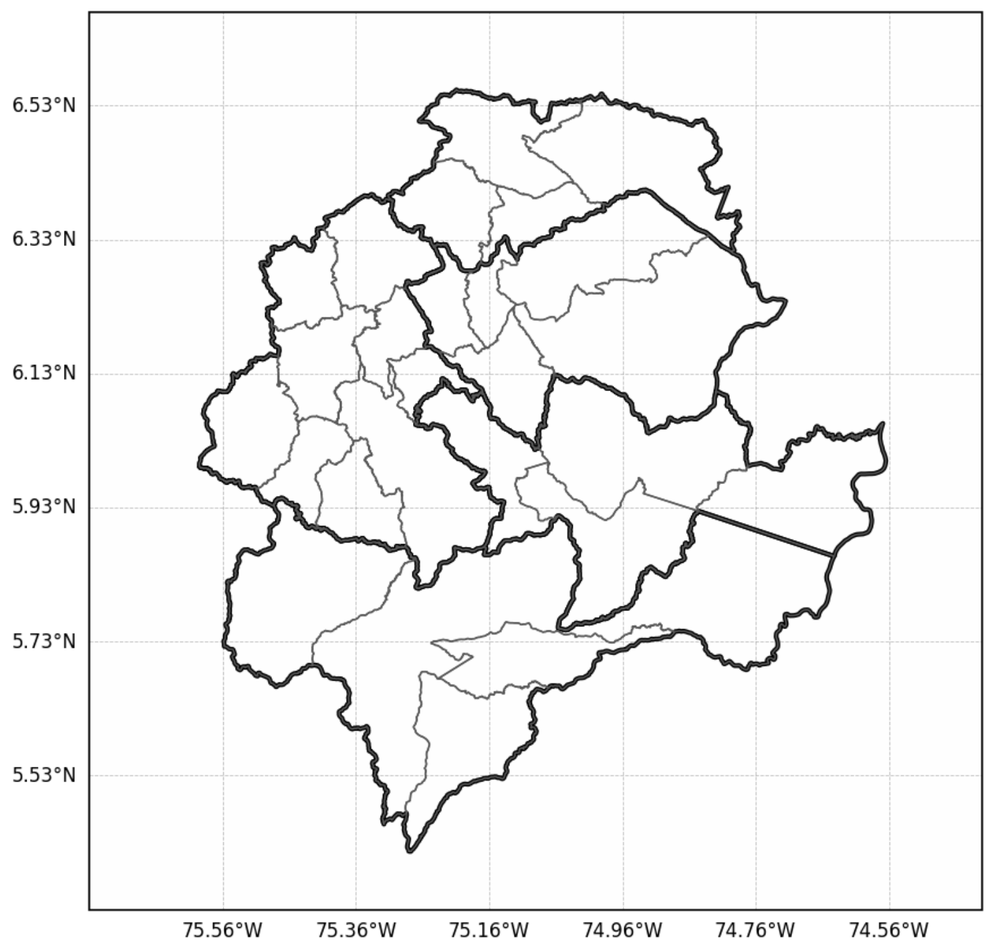


- Sin lluvia en Aguas, Bosques, Porce-Nus, Páramo y Valles de San Nicolás.

## Pronóstico 1:00 a.m. - 7:00 a.m. *12/11/2026*

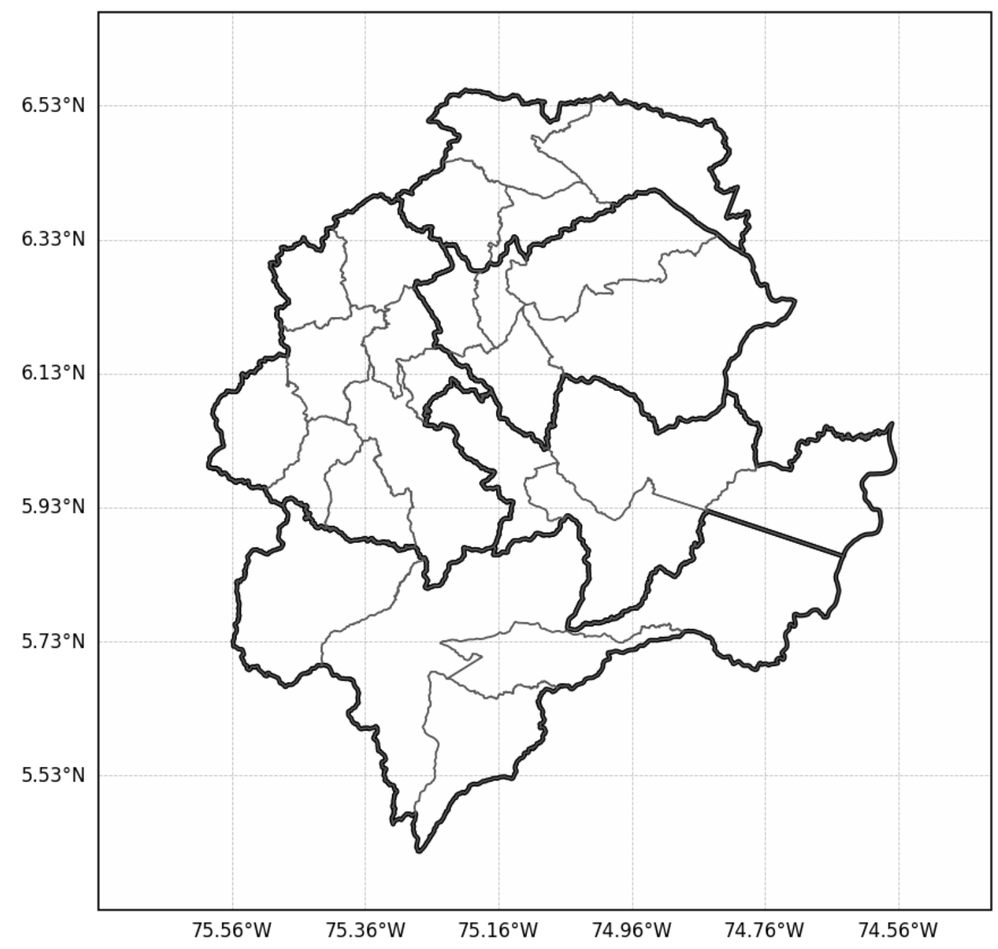


- Sin lluvia en Aguas, Bosques, Porce-Nus, Páramo y Valles de San Nicolás.

## Precipitación acumulada en 6 horas [mm]

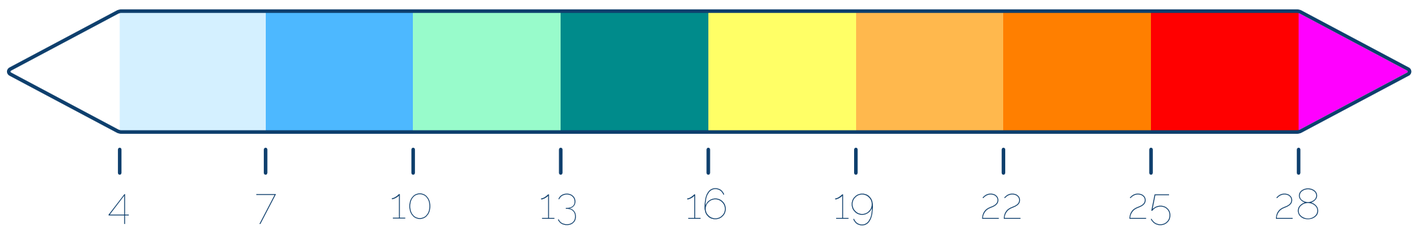


El pronóstico de lluvia fue elaborado mediante la integración de los modelos numéricos de predicción ICON (Icosahedral Nonhydrostatic, DWD) y GFS (Global Forecast System, NOAA).

Entra a **www.cornare.gov.co** y consulta la información hidrometeorológica en tiempo real.