SEGUNDO BOLETÍN METEOROLÓGICO 5PM

Pronóstico de lluvia

06/11/2026

MARCO
Monitoreo Ambiental Regional de Cornare

UNIVERSIDAD DE ANTIOQUIA

EL HOMBRE POR NATURALEZA Cornare
CORPORACIÓN AUTÓNOMA REGIONAL RIONEGRO-NARE

Condiciones actuales

Las condiciones recientes son datos integrados del satélite GOES East y del sistema MARCO.

OLR Canal 13 GOES-19 + GLM

06/11/2026 17:20

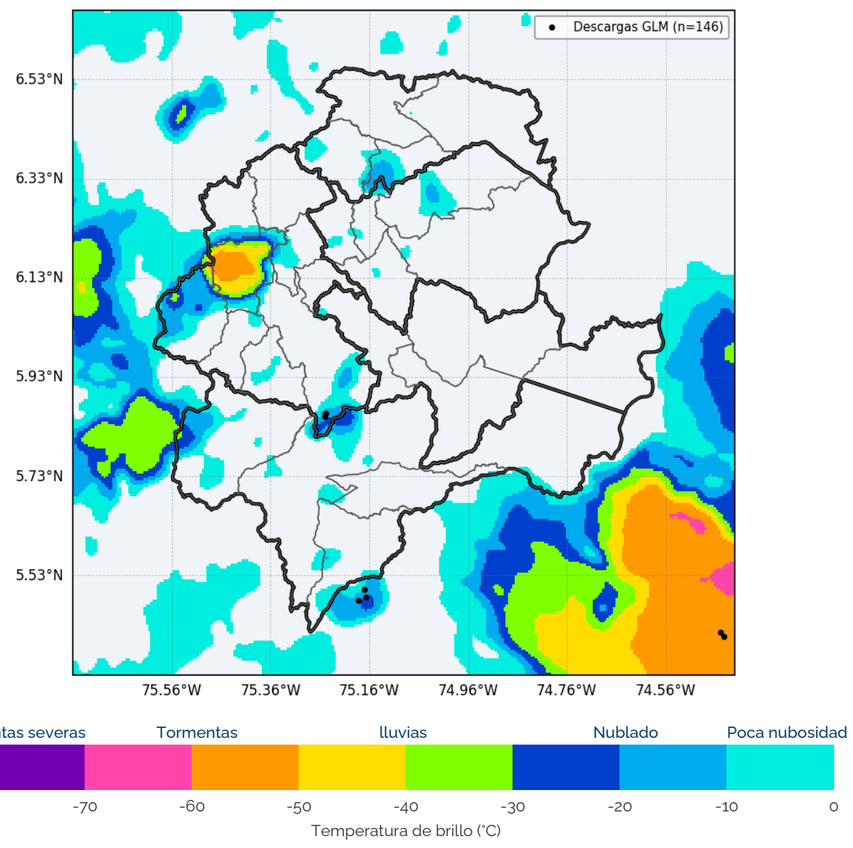

Alertas de lluvia - *Últimas 12 horas*

Amarilla	Naranja	Roja
0	0	0

Alertas de nivel - *Últimas 12 horas*

Amarilla	Naranja	Roja
0	0	1

- Tormentas en Valles de San Nicolás.
- Lluvias en Aguas, Porce-Nus y Páramo.
- Cielo nublado en Bosques.

Pronóstico 7:00 p.m. - 1:00 a.m. *06/11/2026*

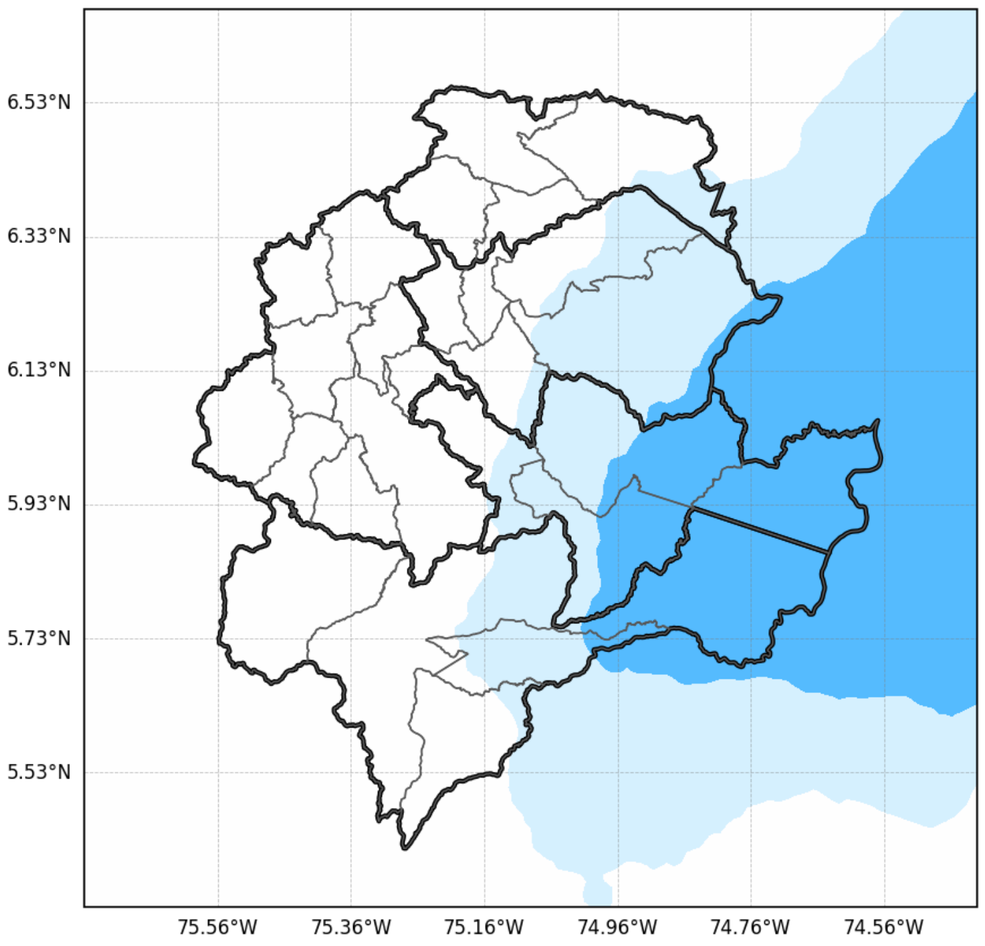

- Lluvias debiles en Aguas, Bosques y Páramo.
- Lluvias ligeras y dispersas en Porce-Nus y Valles de San Nicolás.

Pronóstico 1:00 a.m. - 7:00 a.m. *07/11/2026*

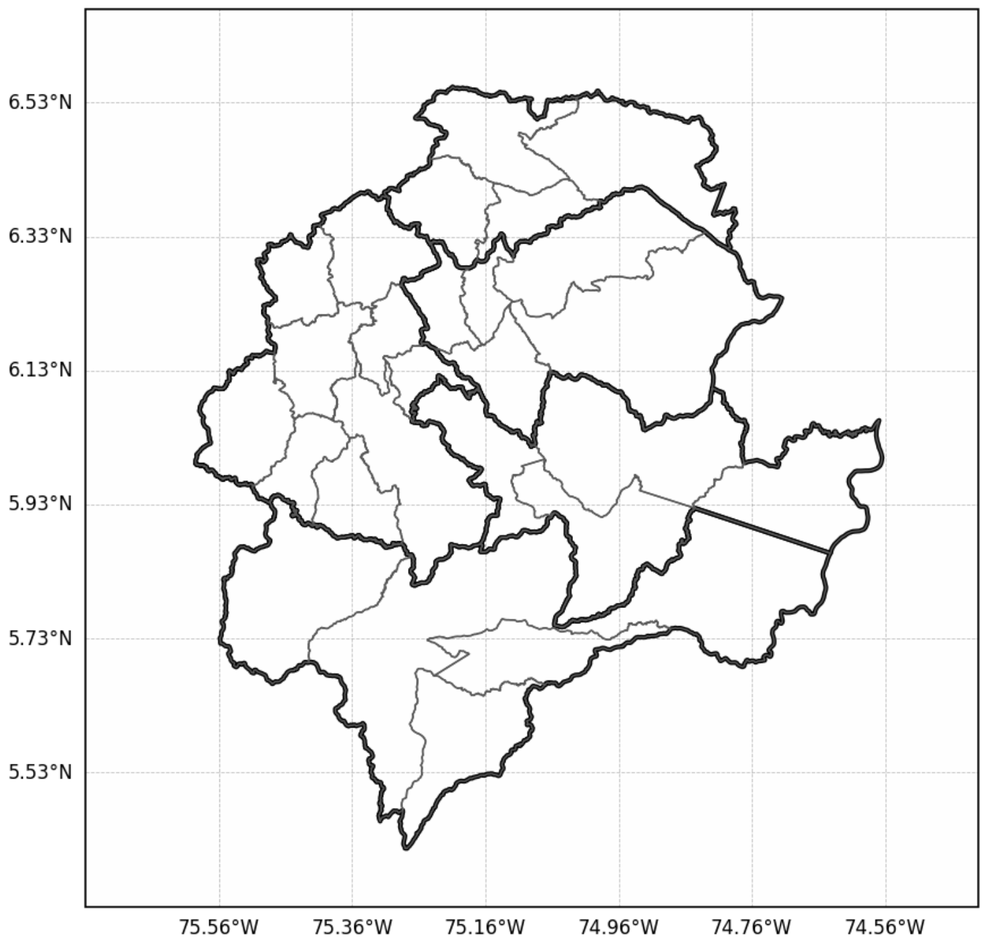

- Lluvias ligeras y dispersas en Bosques, Páramo y Valles de San Nicolás.
- Sin lluvia en Aguas y Porce-Nus.

Precipitación acumulada en 6 horas [mm]

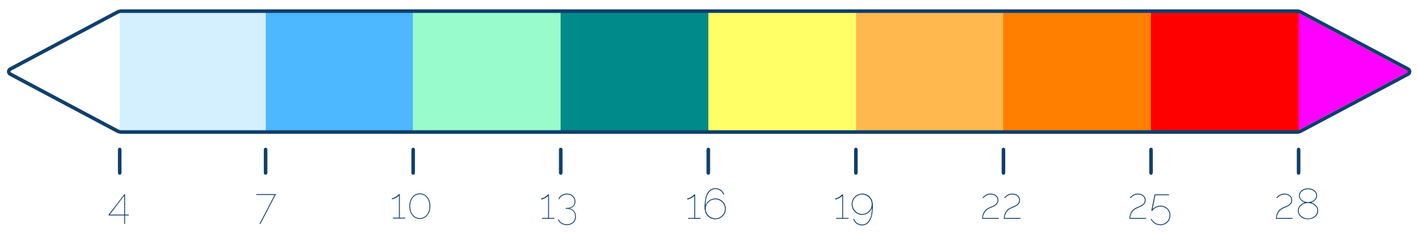

El pronóstico de lluvia fue elaborado mediante la integración de los modelos numéricos de predicción ICON (Icosahedral Nonhydrostatic, DWD) y GFS (Global Forecast System, NOAA).

Entra a **www.cornare.gov.co** y consulta la información hidrometeorológica en tiempo real.