PRIMER BOLETÍN METEOROLÓGICO 8AM

MARCO

Monitoreo Ambiental Regional de Cornare

UNIVERSIDAD DE ANTIOQUIA

EL HOMBRE POR NATURALEZA Cornare

Pronóstico de lluvia

05/11/2026

Condiciones actuales

Las condiciones recientes son datos integrados del satélite GOES East y del sistema MARCO.

OLR Canal 13 GOES-19 + GLM

05/11/2026 07:50

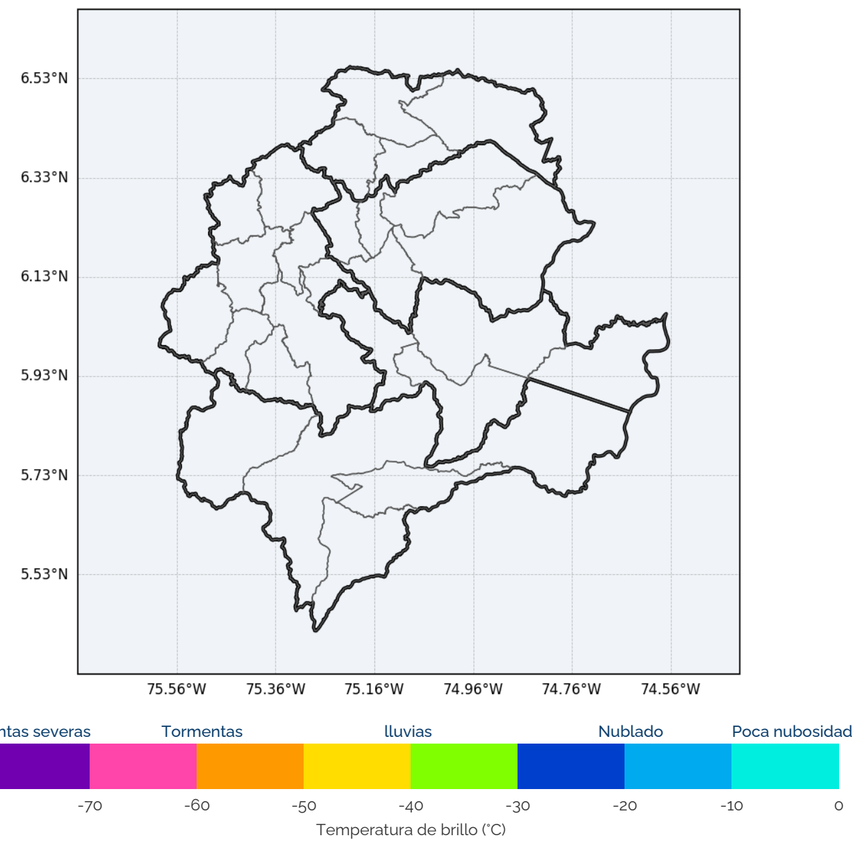

Alertas de lluvia - *Últimas 12 horas*

Amarilla	Naranja	Roja
0	0	0

Alertas de nivel - *Últimas 12 horas*

Amarilla	Naranja	Roja
0	0	1

- Cielo nublado en Aguas, Bosques y Páramo.

Pronóstico 7:00 a.m. - 1:00 p.m. *05/11/2026*

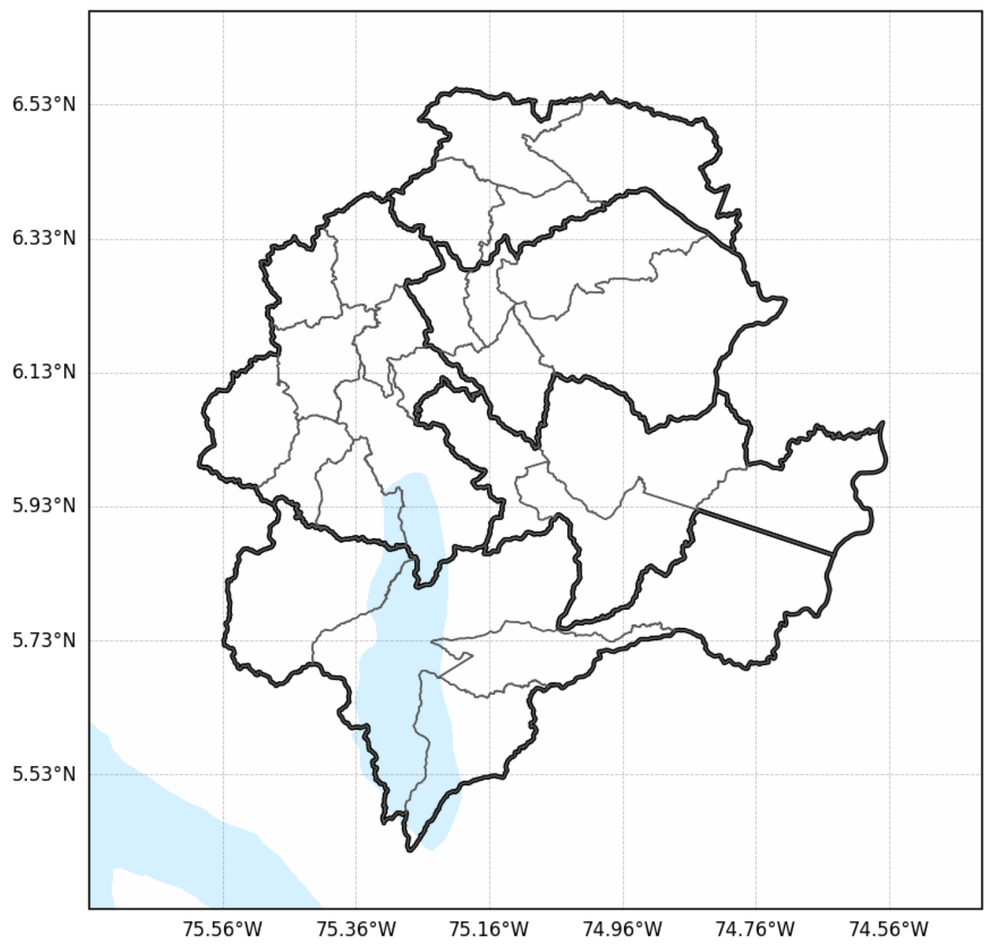

- Lluvias ligeras y dispersas en Aguas, Bosques, Porce-Nus, Páramo y Valles de San Nicolás.

Pronóstico 1:00 p.m. - 7:00 p.m. *05/11/2026*

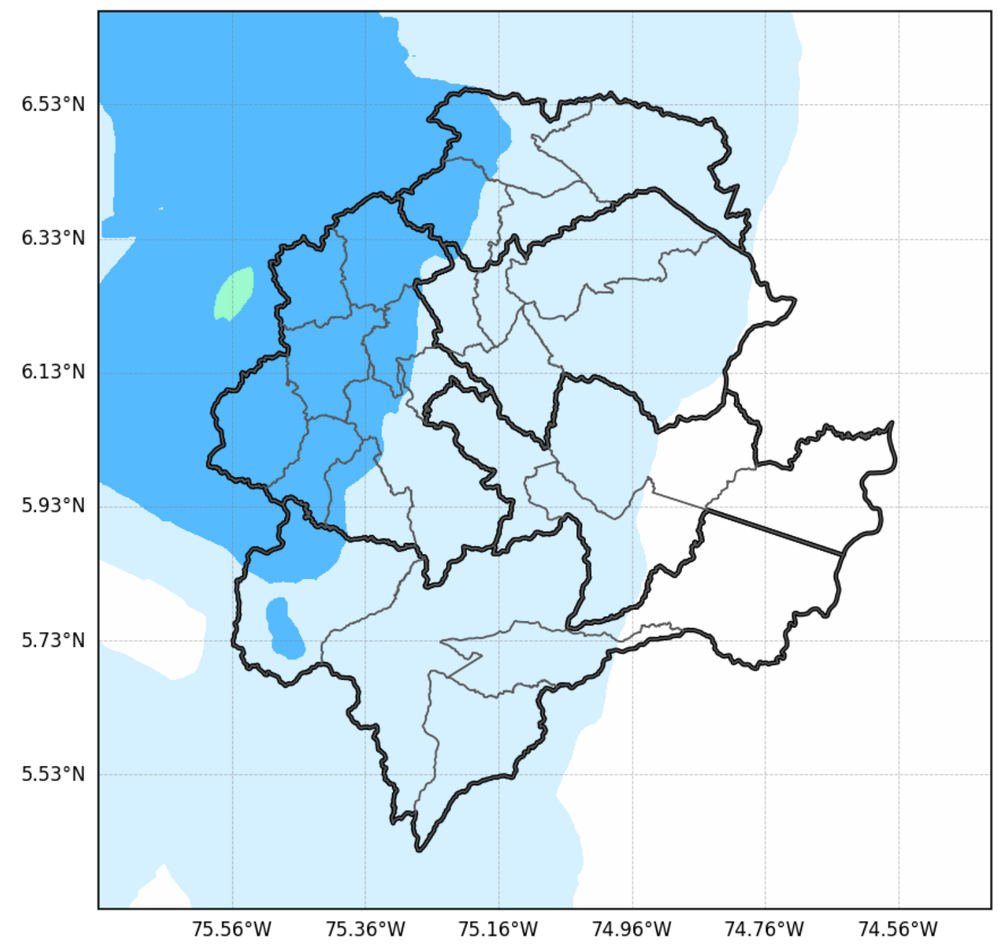

- Lluvias debiles en Aguas, Porce-Nus, Páramo y Valles de San Nicolás.
- Lluvias ligeras y dispersas en Bosques.

Precipitación acumulada en 6 horas [mm]

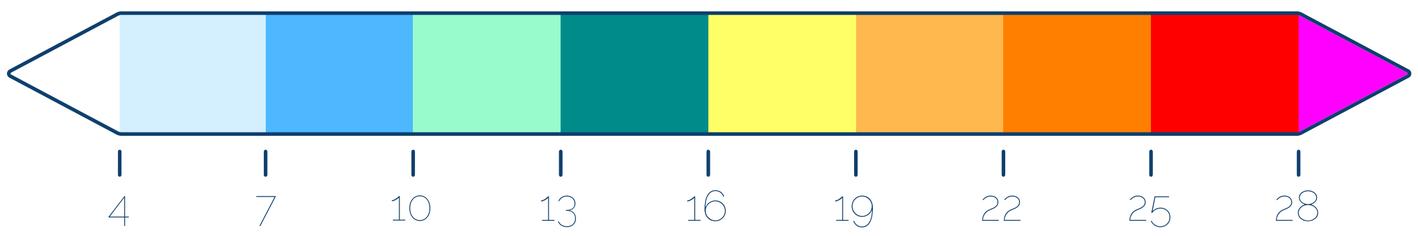

El pronóstico de lluvia fue elaborado mediante la integración de los modelos numéricos de predicción ICON (Icosahedral Nonhydrostatic, DWD) y GFS (Global Forecast System, NOAA).

Entra a **www.cornare.gov.co** y consulta la información hidrometeorológica en tiempo real.