SEGUNDO BOLETÍN METEOROLÓGICO 5PM

Pronóstico de lluvia

03/11/2026

MARCO
Monitoreo Ambiental Regional de Cornare

UNIVERSIDAD DE ANTIOQUIA

EL HOMBRE POR NATURALEZA Cornare
CORPORACIÓN AUTÓNOMA REGIONAL RIONEGRO-NARE

Condiciones actuales

Las condiciones recientes son datos integrados del satélite GOES East y del sistema MARCO.

OLR Canal 13 GOES-19 + GLM

03/11/2026 17:20

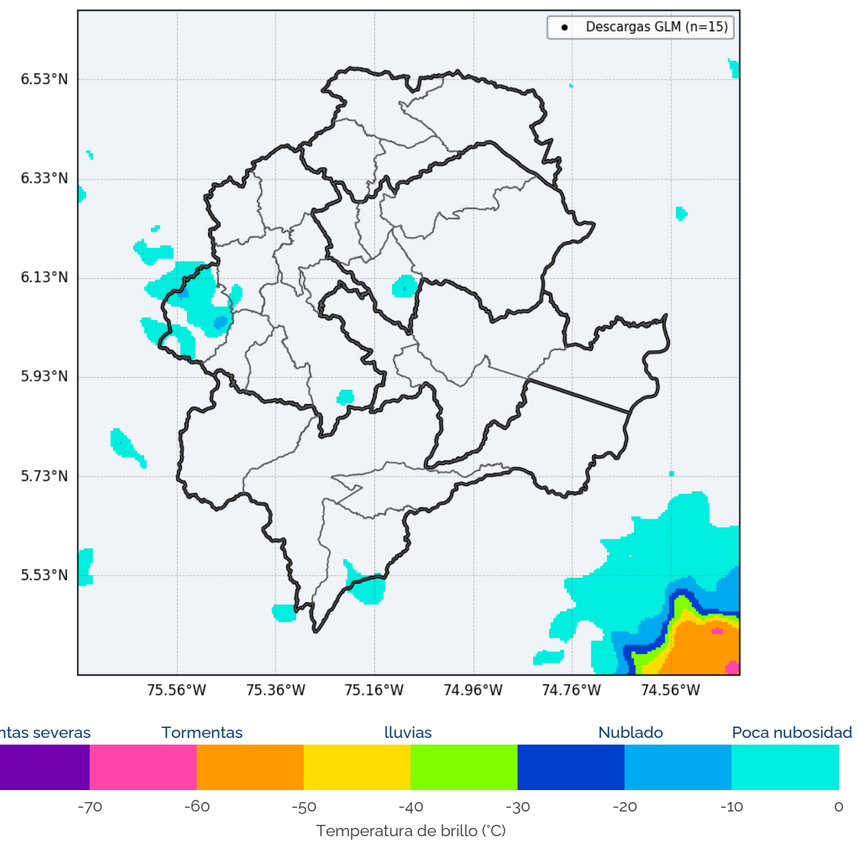

Alertas de lluvia - *Últimas 12 horas*

Amarilla	Naranja	Roja
0	0	0

Alertas de nivel - *Últimas 12 horas*

Amarilla	Naranja	Roja
1	0	0

- Lluvias en Porce-Nus y Valles de San Nicolás.
- Cielo nublado en Páramo.
- Poca nubosidad en Aguas.

Pronóstico 7:00 p.m. - 1:00 a.m. *03/11/2026*

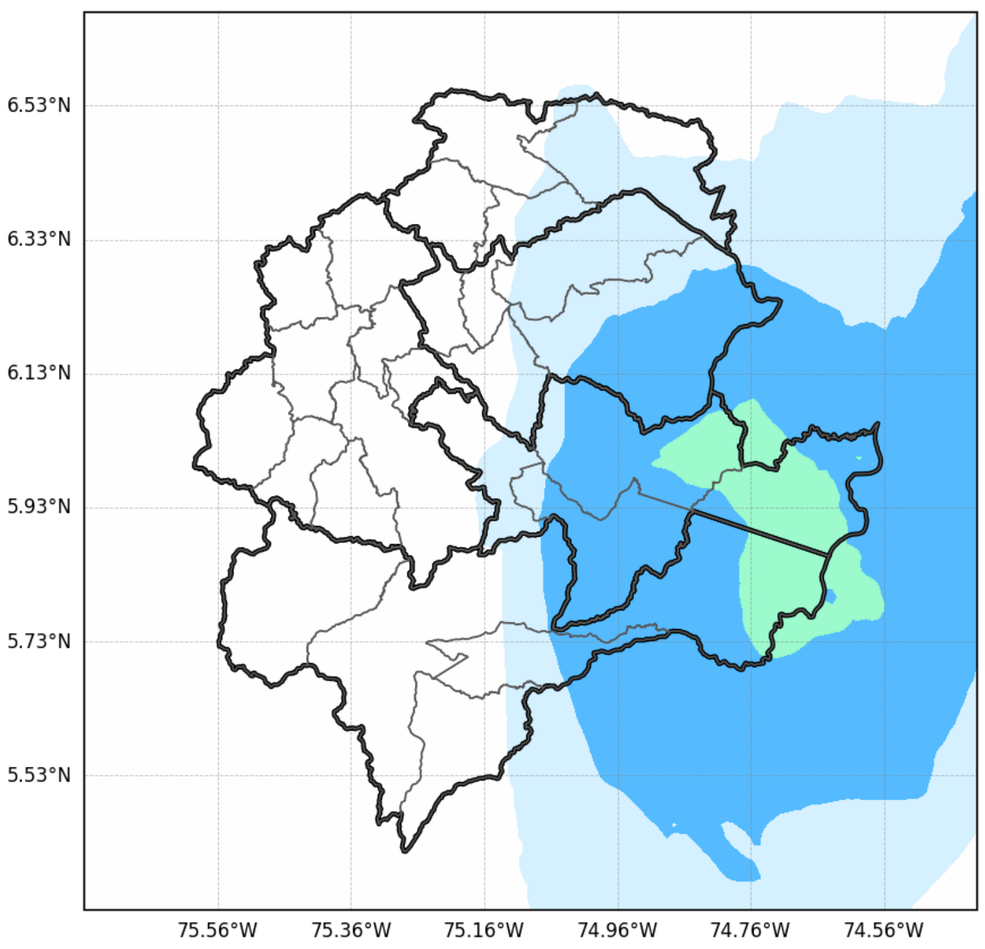

- Lluvias moderadas en Bosques.
- Lluvias debiles en Aguas.
- Lluvias ligeras y dispersas en Porce-Nus y Páramo.
- Sin lluvia en Valles de San Nicolás.

Pronóstico 1:00 a.m. - 7:00 a.m. *04/11/2026*

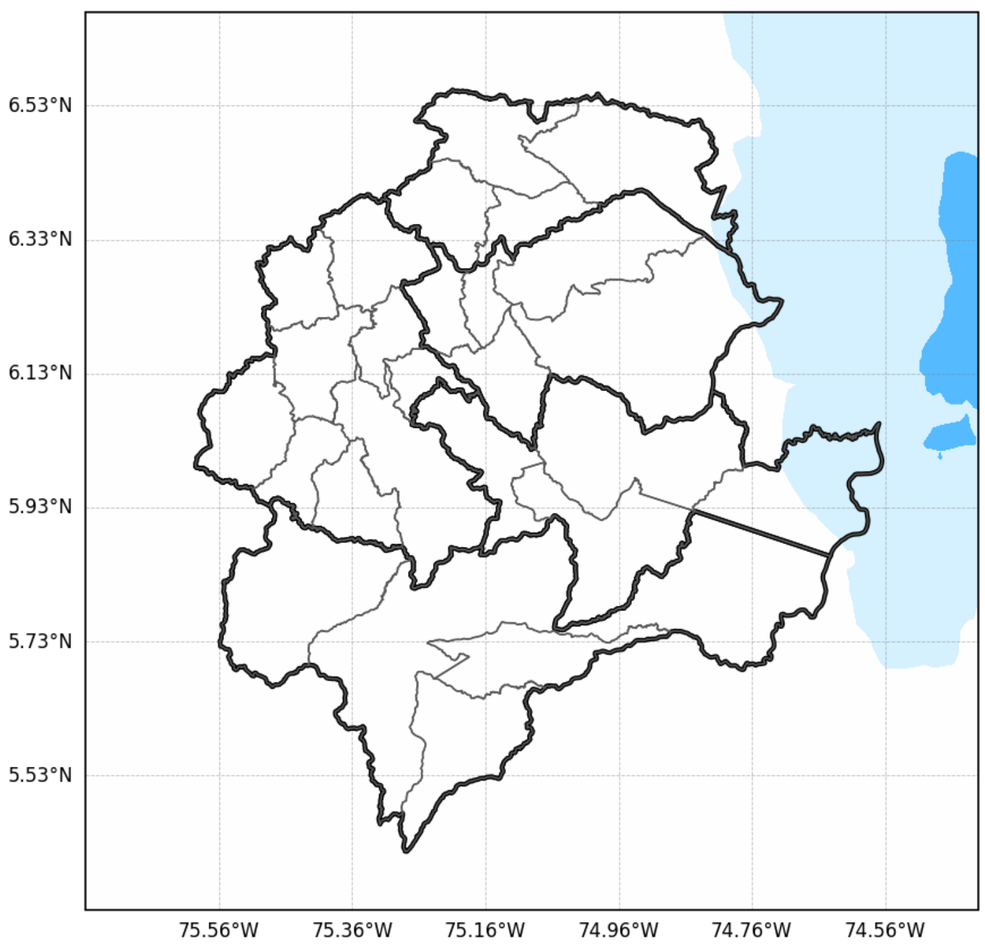

- Lluvias ligeras y dispersas en Aguas, Bosques y Porce-Nus.
- Sin lluvia en Páramo y Valles de San Nicolás.

Precipitación acumulada en 6 horas [mm]

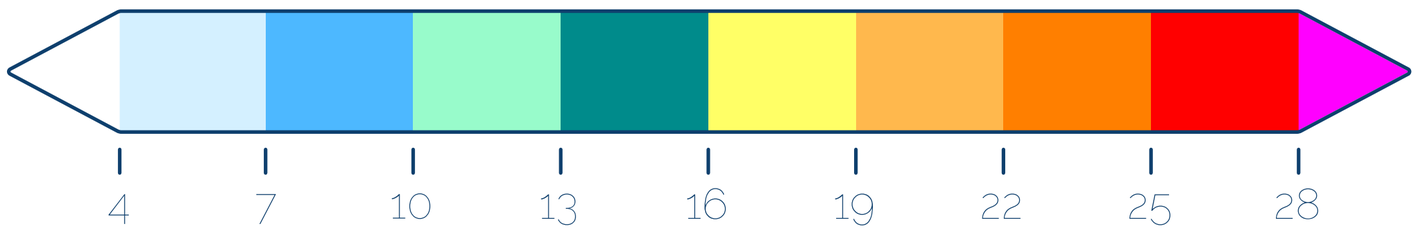

El pronóstico de lluvia fue elaborado mediante la integración de los modelos numéricos de predicción ICON (Icosahedral Nonhydrostatic, DWD) y GFS (Global Forecast System, NOAA).

Entra a **www.cornare.gov.co** y consulta la información hidrometeorológica en tiempo real.