BOLETÍN DE CONDICIONES Y ALERTAS HIDROMETEOROLÓGICAS DE CORNARE

CENTRO DE MONITOREO Y ALERTAS CORNARE

No. 402

El Santuario (Antioquia)., lunes, 22 de noviembre de 2021. Hora de actualización 13:00 HLC
Observación: El presente informe puede ser corregido y/o actualizado en el futuro.
No representa una certificación oficial del IDEAM

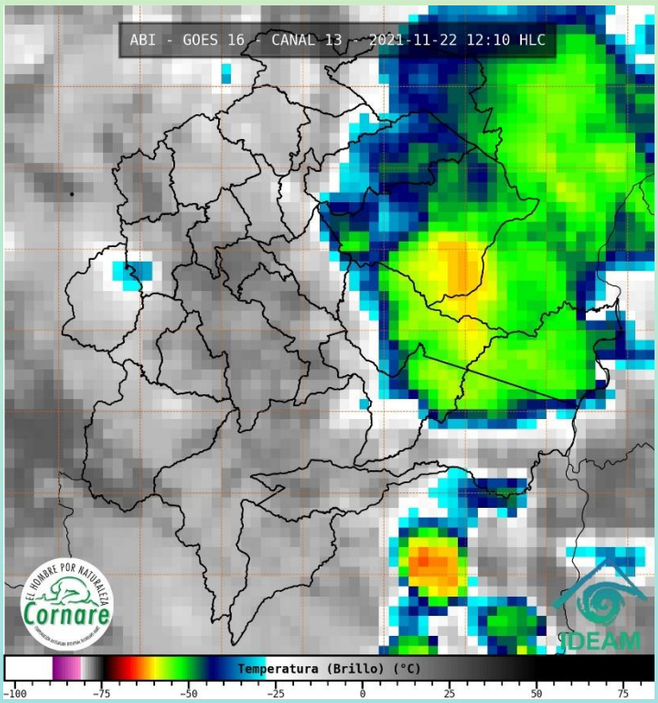

Condiciones Meteorológicas Actuales

Cielo mayormente nublado con lluvias de variada intensidad

Temperatura de brillo (°C) representada en la imagen satelital. Canal Infrarrojo – GOES 16 – IDEAM. Noviembre 22 de 2021 – Hora 12:10 HLC.

PRONÓSTICO DEL TIEMPO

NOVIEMBRE 22		NOVIEMBRE 23
Tarde: Se espera cielo mayormente nublado, lluvias entre ligeras a moderadas en toda la región	**Noche:** Se prevé cielo parcial a mayormente nublado y persistencia de lluvias	**Madrugada:** Se espera cielo parcialmente nublado y lloviznas

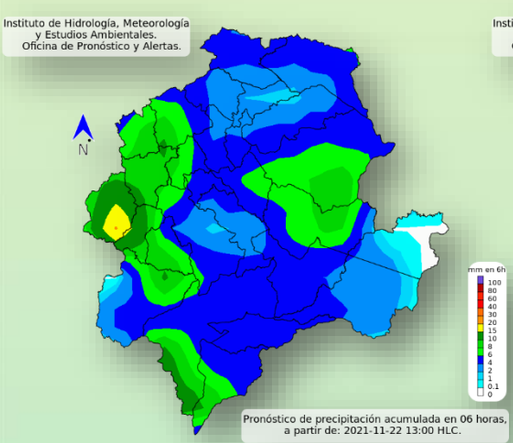

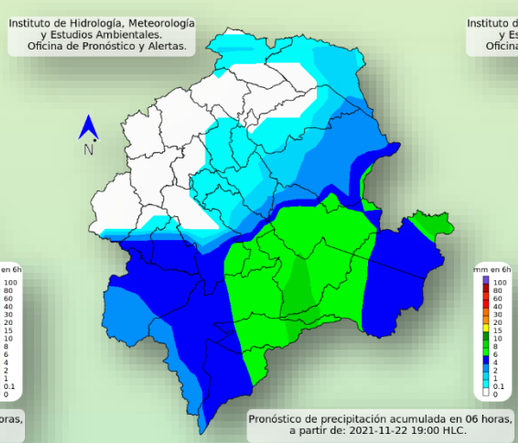

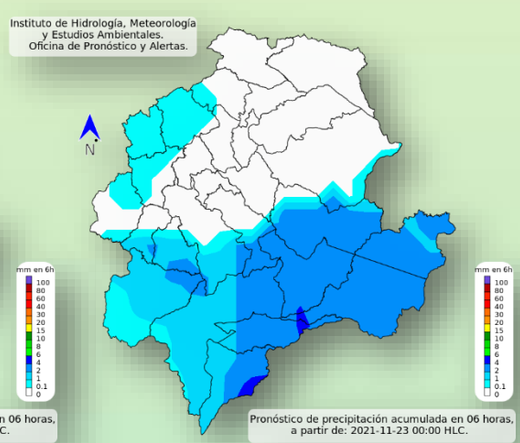

0 0.1 1 2 4 6 8 10 15 20 30 40 60 80 >100 **Precipitación (mm)**

El Retiro 15,3°C **Rionegro 21,4°C** **Puerto Triunfo 27°C**

PRECIPITACIÓN EN 24 HRS (07:00 AM DE AYER A 07:00 AM DE HOY)

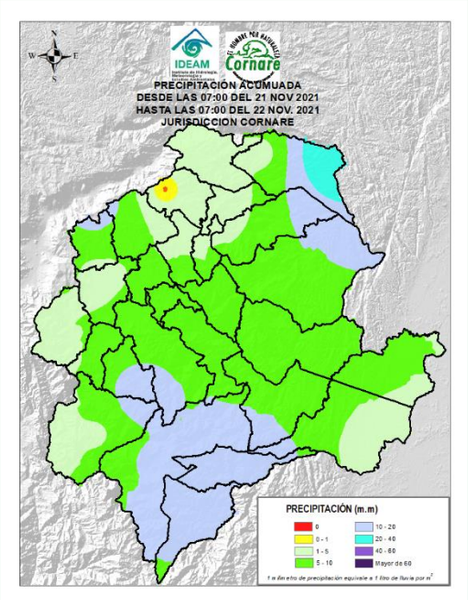

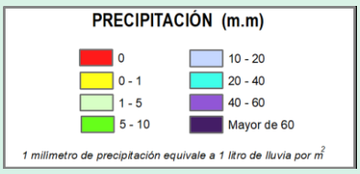

VALLES DE SAN NICOLAS	PRECIPITACIÓN ÚLTIMAS 24 HORAS(mm)	ACUMULADO DEL MES DE PRECIPITACIÓN mm
Marinilla		85
El Carmen de Viboral	9	112
La Unión	14,4	156
Apto Rionegro	2	153

PARAMOS	PRECIPITACIÓN ÚLTIMAS 24 HORAS(mm)	ACUMULADO DEL MES DE PRECIPITACIÓN mm
Sonsón	11	109
Abejorral	4,5	159

PORCE NUS	PRECIPITACIÓN ÚLTIMAS 24 HORAS(mm)	ACUMULADO DEL MES DE PRECIPITACIÓN mm
Alejandría	1	232
Concepción	0	147
Santo Domingo	3	179
San Roque	4	214
San José Del Nus	36,1	107

AGUAS	PRECIPITACIÓN ÚLTIMAS 24 HORAS(mm)	ACUMULADO DEL MES DE PRECIPITACIÓN mm
El Peñol	5	172

BOSQUES	PRECIPITACIÓN ÚLTIMAS 24 HORAS(mm)	ACUMULADO DEL MES DE PRECIPITACIÓN mm
San Francisco	8,7	435

Seguimiento de Lluvias en Milímetros en el Oriente Antioqueño

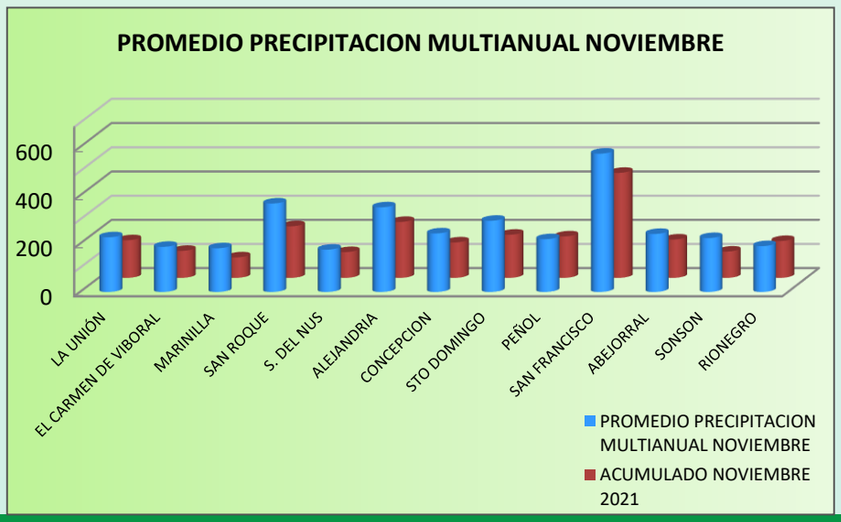

Recomendaciones a las Condiciones Presentadas

Nos encontramos en la segunda temporada de lluvias de la región por tal razón se recomienda estar atentos en la ocurrencia de deslizamientos en la jurisdicción

Temperaturas registradas para el día 21 de noviembre de 2021

Con respecto a las temperaturas, la máxima se registro en el municipio de San Roque alrededor de los 28,4°C y la mínima en el municipio de La Unión con 6,6 °C

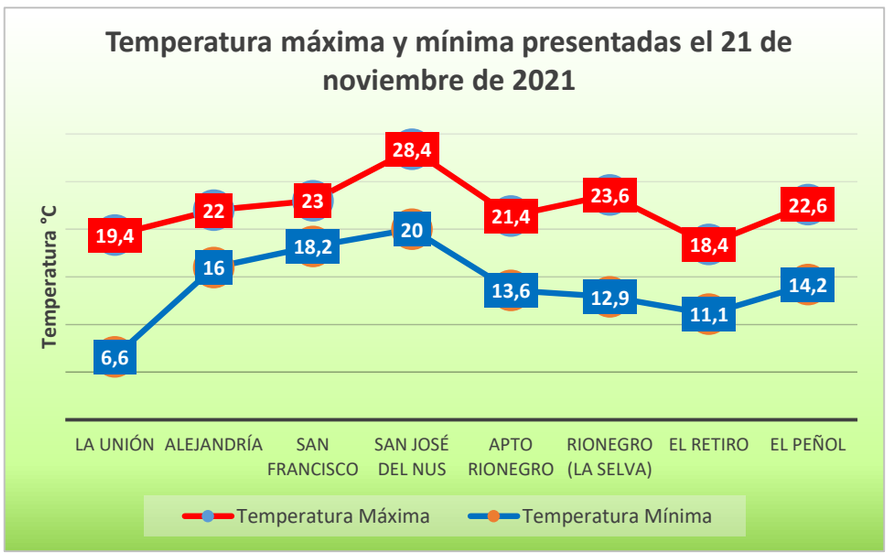

NIVELES BAJOS

NIVELES ALTOS

CRECIENTE SÚBITA

INUNDACIONES

CRECIENTE POR DESEMBALSE

NIVELES NORMALES

ALERTAS HIDROLÓGICAS

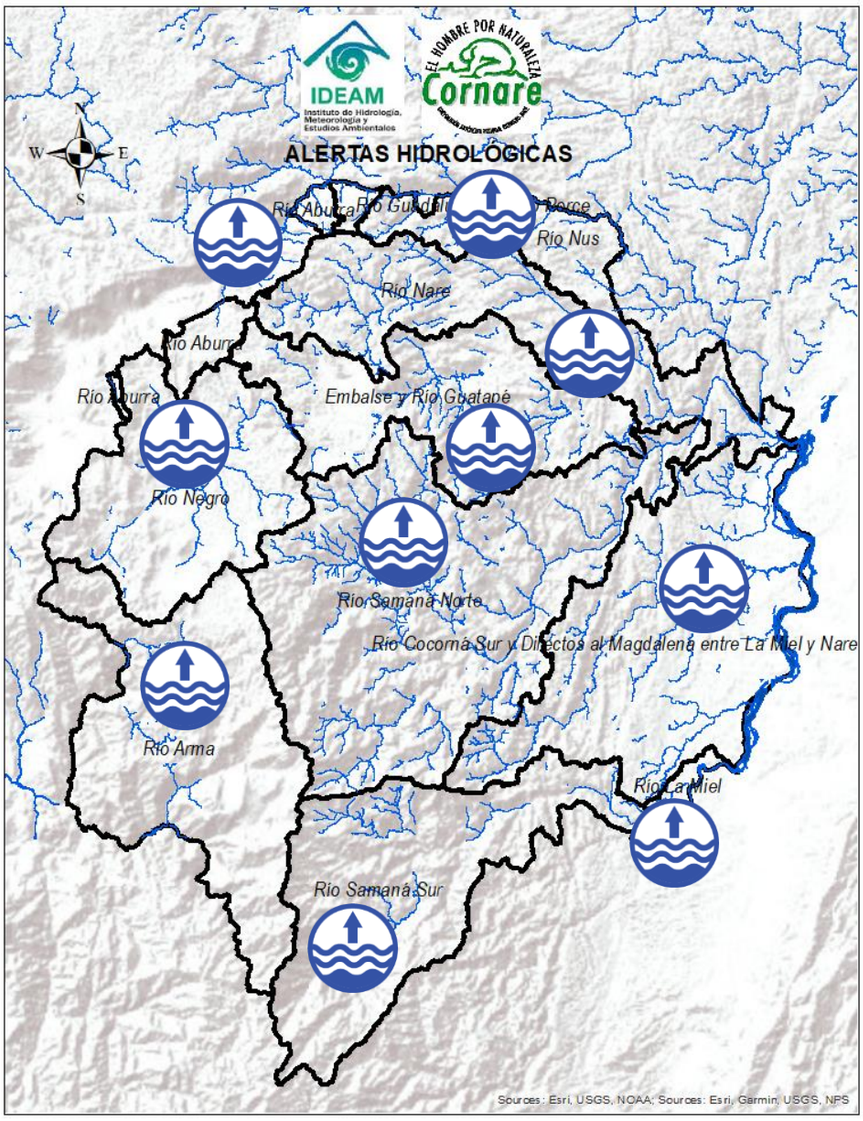

Alerta ROJA
Para tomar acción

Alerta NARANJA
Para prepararse

Alerta AMARILLA
Para informarse

Cuenca del Río Negro

Probabilidad de incrementos en el nivel del río Negro y sus afluentes.

Cuenca del Río Samaná Norte

Probabilidad de incrementos en el nivel del río Dormilón para la cuenca del Samaná Norte y sus afluentes.

Cuenca del Río Arma

Probabilidad de incrementos en el nivel del rio Arma y sus afluentes.

Cuenca del Río Nare

Probabilidad de incrementos en el nivel del río Nare.

Cuenca de los Directos al Magdalena entre La Miel y Nare

Probabilidad de incrementos en el nivel del río Claro y sus afluentes.

Cuenca del Río La Miel

Probabilidad de incrementos en el nivel del río La Miel.

Cuenca del Río Nus

Probabilidad de incrementos en el nivel del río Nus y sus afluentes.

ALERTAS HIDROLÓGICAS

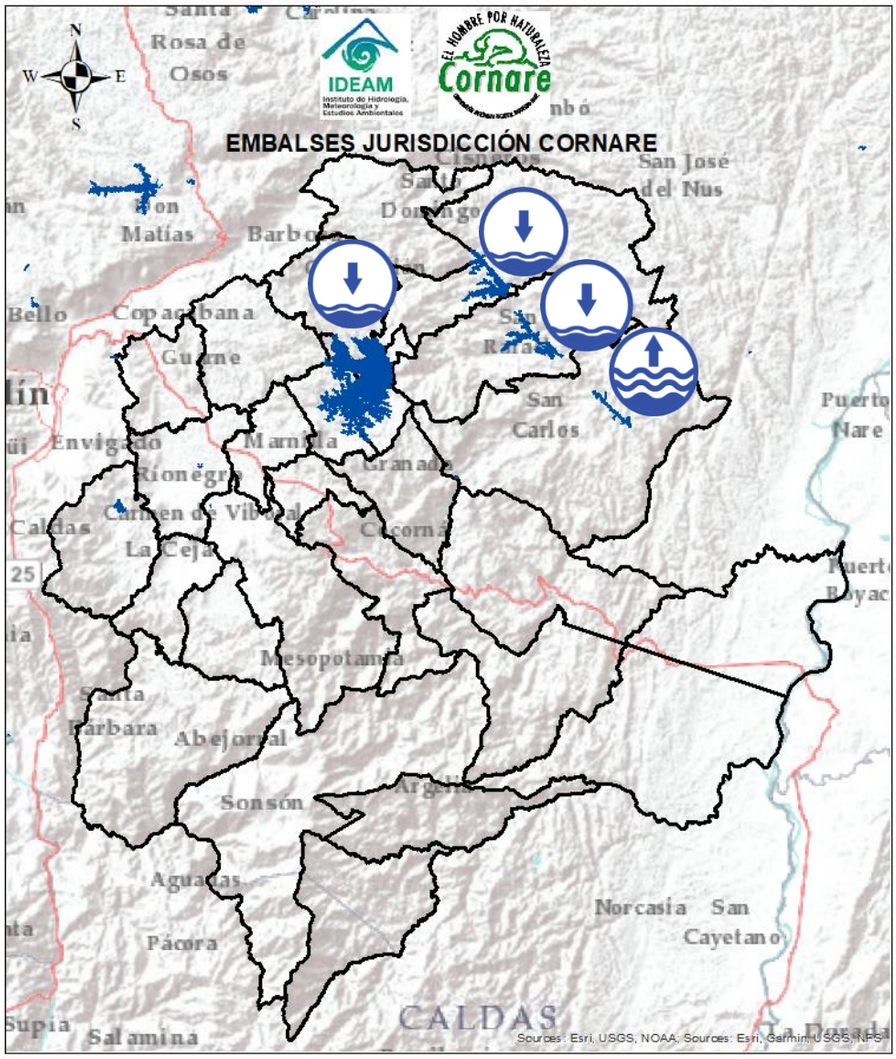

Alerta ROJA
Para tomar acción

Alerta NARANJA
Para prepararse

Alerta AMARILLA
Para informarse

Niveles de los Embalses

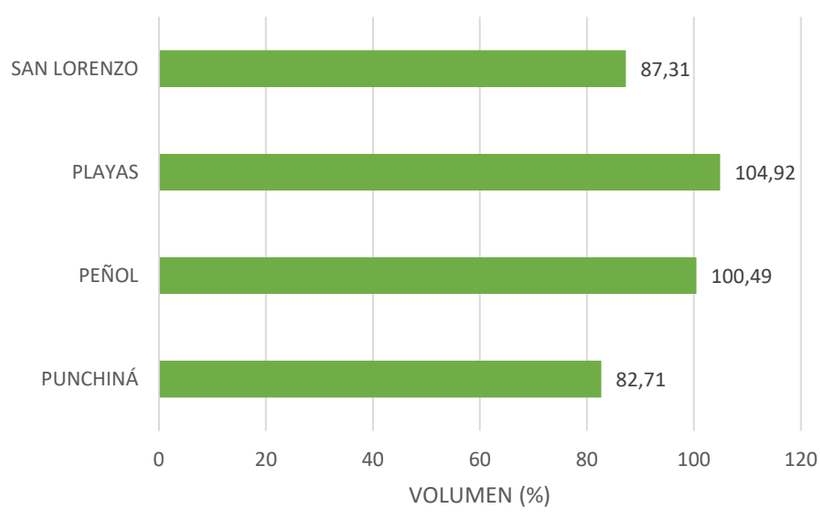

Disminución en el volumen de los embalses de Peñol, Playas y San Lorenzo, mientras que los embalses de Punchiná, presentó un aumento en el volumen con respecto al día anterior. Se presenta vertimiento de los embalses de Peñol, Playas y La Fe.

Fuente: XM

Alertas por deslizamientos

Probabilidad Moderada (7)

Cocorna, El Carmen de Viboral, Granada, Nariño, San Francisco, San Luis y Sonsón

Probabilidad Baja (5)

Abejorral, Argelia, La Unión, Puerto Triunfo y San Carlos

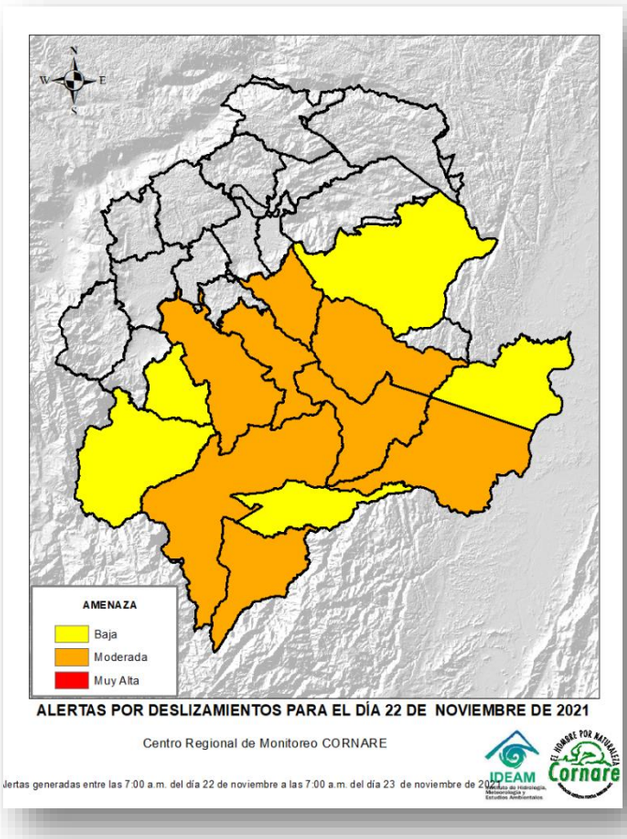

Alertas por incendios de cobertura vegetal

En estos momentos no se tienen alertas por ocurrencia de incendios de cobertura vegetal en los municipios de la jurisdicción Cornare.