

# Audiencia Pública de Rendición de Cuentas

Con todos y en todas partes





**26 municipios | 5 subregiones**  
**1 solo territorio**

# Gracias a nuestra **Asamblea**



**Andrés Julián Rendón Cardona**  
**Gobernador de Antioquia**



**Alcalde Argelia**  
Diego Alexander  
López Giraldo



**Alcaldesa Nariño**  
Érika Cardona Pérez



**Alcalde Rionegro**  
Jorge Humberto  
Rivas Urrea



**Alcalde San Vicente Ferrer**  
Nelson de Jesús  
Henao Zapata



**Alcalde Sonsón**  
Juan Diego  
Zuluaga Pulgarín



**Alcalde Guatapé**  
David Esteban  
Franco Vallejo



**Alcalde El Carmen de Viboral**  
Hugo Alfonso Jiménez Cuervo



**Alcalde El Retiro**  
Santiago  
Montoya Giraldo



**Alcalde San Francisco**  
Arturo Alexander  
Arias Duque



**Alcalde El Santuario**  
Martín Alberto  
Duque Gallo



**Alcalde San Carlos**  
Santiago Daza  
Espinosa



**Alcalde San Rafael**  
Eduin Aniceto  
Giraldo Quintana



**Alcaldesa La Unión**  
Carmen Judith  
Valencia Moreno



**Alcaldesa El Peñol**  
Sandra Arelis  
Duque Velásquez



**Alcalde Marinilla**  
Julio César  
Serna Gómez



**Alcaldesa La Ceja**  
María Ilbed  
Santa Santa



**Alcaldesa Alejandría**  
Gloria Cecilia  
Naranjo Osorio



**Alcalde Guarne**  
Diego Mauricio  
Grisales Gallego



**Alcalde Granada**  
Daniel Andrés  
Hoyos Yepes



**Alcalde Santo Domingo**  
Fabio Ignacio  
Mira Valencia



**Alcalde San Roque**  
Luis Alejandro  
Villegas Cano



**Alcalde Puerto Triunfo**  
Franklin  
Portillo Gómez



**Alcalde San Luis**  
César Abad  
Buitrago Arias



**Alcalde Abejorral**  
Manuel Alberto  
Guzmán Marín



**Alcalde Cocorná**  
David Alejandro  
Gómez Hoyos



**Alcalde Concepción**  
Adrián Henao  
Carvajal

# Gracias a nuestro Consejo Directivo



**Carlos Mario Zuluaga Gómez**  
Representante de la  
Gobernación de Antioquia



**Fernando Valencia Rivera**  
Representante de Presidencia



**Claudia Adalgiza Arias Cuadros**  
Delegada del Ministerio de  
Ambiente y Desarrollo Sostenible



**Hugo Alfonso  
Jiménez Cuervo**  
Alcalde de El Carmen de Viboral



**Daniel Andrés  
Hoyos Yepes**  
Alcalde de Granada



**David Esteban  
Franco Vallejo**  
Alcalde de Guatapé



**Juan Diego  
Zuluaga Pulgarín**  
Alcalde de Sonsón



**Marcos Alberto Ossa Ramírez**  
Representante del Sector  
Privado - Director Regional  
de Asocolfiores



**Jorge Wilson López Alzate**  
Representante del  
Sector Privado



**José Norbey  
Hernández García**  
Representante de Entidades  
sin ánimo de lucro / ONG  
Ambientales



**Isabel Romero Geréz**  
Representante de Entidades  
sin ánimo de lucro / ONG  
Ambientales

# ¡Llegamos a todas partes!

Presencia en

**1.047 veredas**

Con inversión en proyectos ambientales, educación y autoridad ambiental.



### Convenciones

- |              |                                     |                         |                               |              |                   |
|--------------|-------------------------------------|-------------------------|-------------------------------|--------------|-------------------|
| Quejas       | Asistencia Riesgo                   | Negocios Verdes         | Revision y Reparacion estufas | Concesiones  | veredas           |
| Banco2       | Proyectos_Mejoramiento_Paisajistico | Bosques y alimentos     | Ocupaciones de cauce          | Vertimientos | Limite_Municipios |
| Restauracion | Mejoragro                           | Caracterizacion Estufas | RURH                          | PRISER       |                   |



---

**Calidad,  
transparencia  
y confianza en la  
gestión ambiental**



**Nuevamente  
estamos en el  
top de las CAR**  
con **mejor gestión**  
en el país

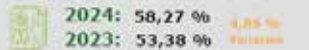
Logramos una  
calificación del **92,74%**

*\*Según resultados IEDI Minambiente*

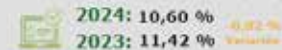
Promedio nacional:  
**77,60%**

# RESULTADO ÍNDICE DE EVALUACIÓN DEL DESEMPEÑO INSTITUCIONAL - IEDI VIGENCIA 2024 NACIONAL


## Resultado Componente Misional (70%)



## Resultado Componente Financiero (20%)



## Resultado Componente Administrativo (10%)



Indicadores de seguimiento a trámites ambientales





Indicadores de tiempo a trámites ambientales



Indicador de sensibilización



### Subcomponente Administrativo



Indicadores de protección ambiental y planificación del Desarrollo Sostenible



Indicadores de eficiencia en la gestión de trámites ambientales



### Subcomponente Financiero

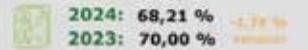


Indicadores de gestión financiera




# RESULTADO INDICE DE EVALUACION DEL DESEMPEÑO INSTITUCIONAL - IEDI VIGENCIA 2024 CORNARE

## Resultado Componente Misional (70%)



## Resultado Componente Financiero (20%)



## Resultado Componente Administrativo (10%)



Indicadores de seguimiento a trámites ambientales




Indicadores de tiempo a trámites ambientales



Indicador de sostenibilidad



### Subcomponente Administrativo



### Subcomponente Financiero



Indicadores de gestión financiera





# ¡Seguimos certificados por el ICONTEC!

Nuestro Sistema integrado de Gestión Institucional, logró mantener las certificaciones en las

**Normas ISO 9001:2015, ISO 14001:2015  
y procedimiento P-EV-05.**

**Gestión Ambiental y Gestión de la Calidad.**



icontec



**En Cornare fortalecemos la gestión institucional con la Gerencia de la Transparencia y la Gerencia de la Oportunidad, para garantizar un desempeño institucional claro, ético y oportuno**

---

# Cumplimos con nuestro Plan de Acción: Avance Físico y Financiero





**Línea Estratégica 1**

**Información Ambiental, Planeación,  
Ordenamiento Ambiental del Territorio,  
Cambio Climático y Gestión del Riesgo**



**Línea Estratégica 2**

**Gestión Integral de los Recursos  
Naturales Renovables  
y La Biodiversidad**



**Línea Estratégica 3**

**Autoridad Ambiental, Servicio al  
Ciudadano, Participación  
Social y Gobernanza**



**Línea Estratégica 4**

**Gestión Productiva  
Sostenible y Economía Circular**



**Línea Estratégica 5**

**Educación Ambiental,  
Desarrollo Socioambiental  
Comunitario y Comunicación**

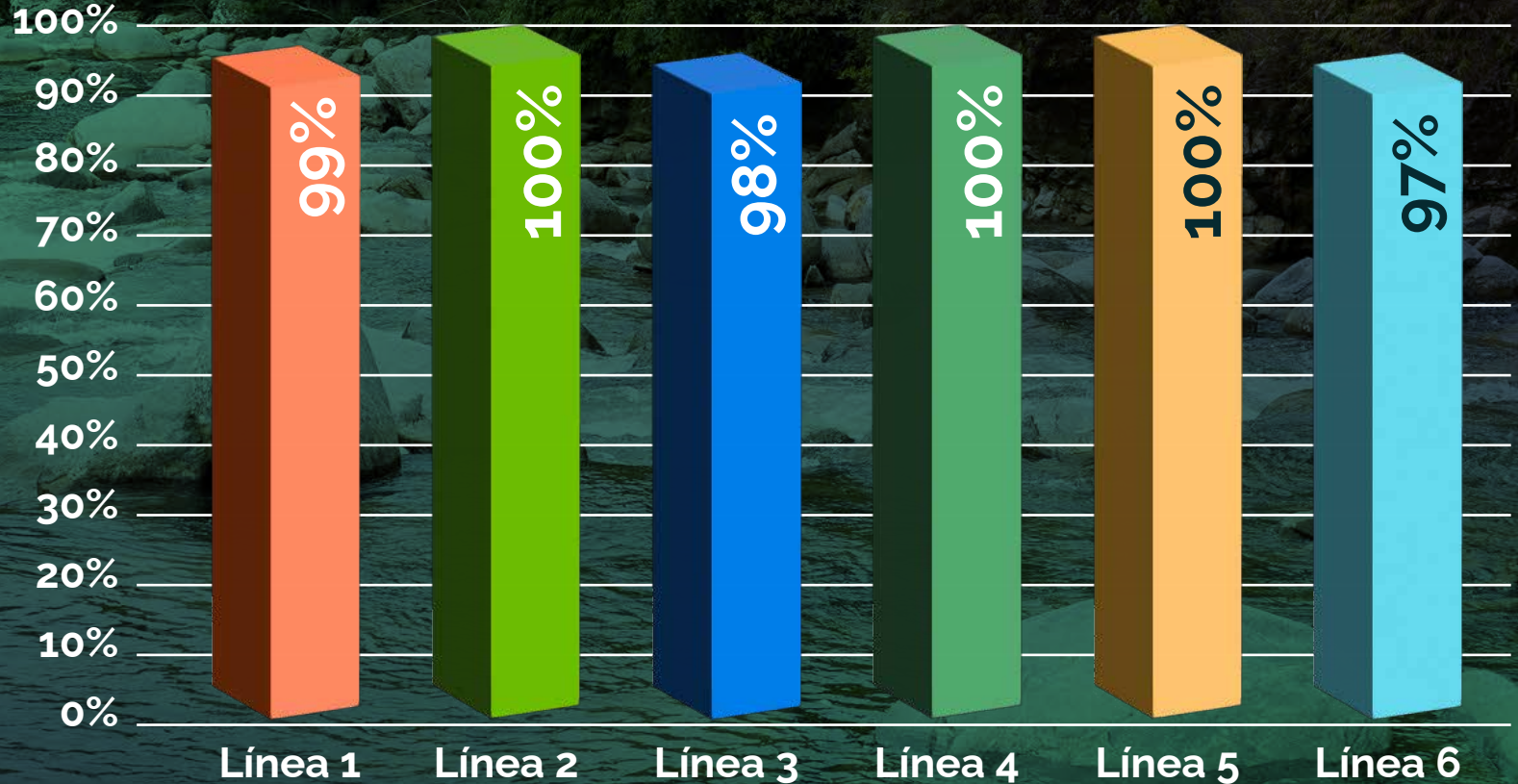


**Línea Estratégica 6**

**Fortalecimiento Institucional,  
Ciencia – Tecnología e Innovación  
y Gestión del Conocimiento**



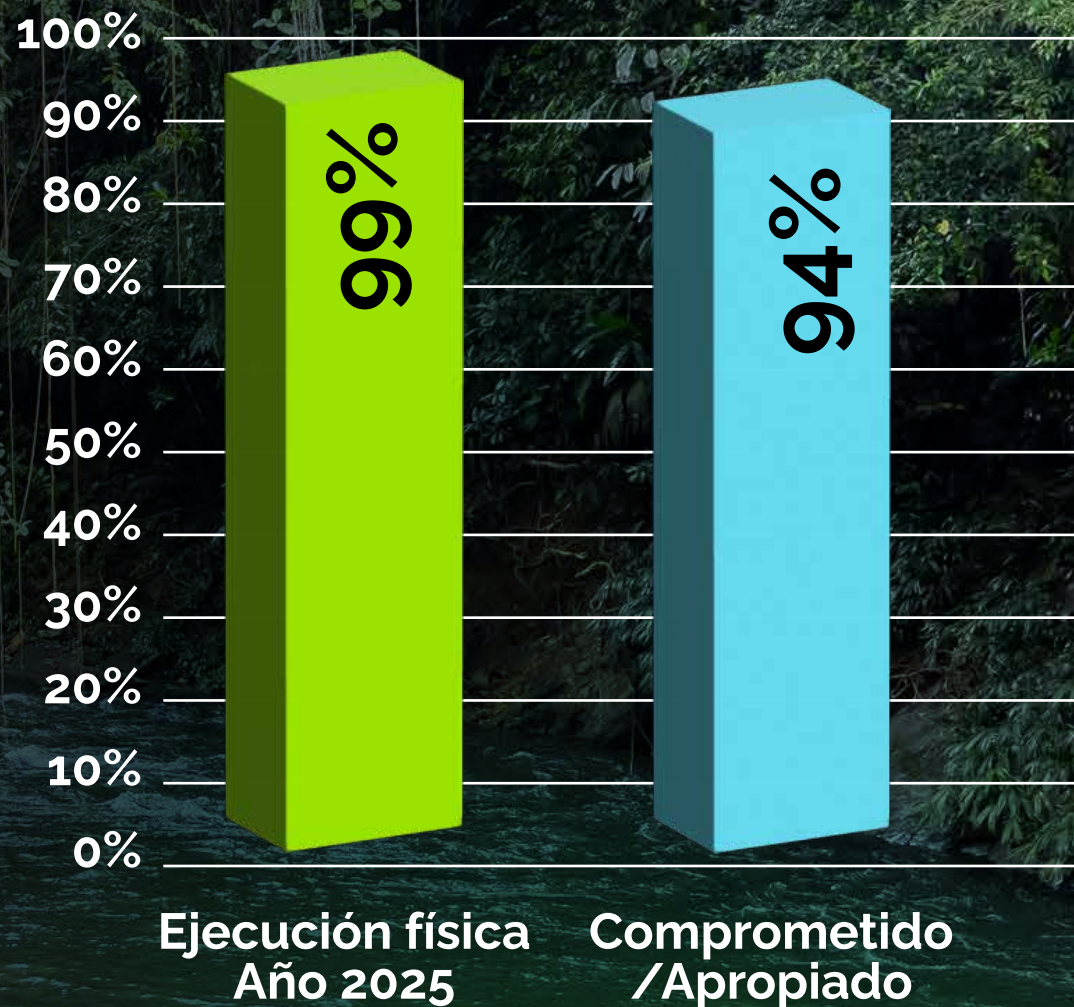
# Avance físico 2025: 99%



# Avance Físico Financiero PAC

● Ejecución física  
Año 2025 **99%**

● Avance Compromisos  
/Apropiado Año 2025  
**94%**



**Gestión de recursos  
y alianzas estratégicas  
para el desarrollo  
sostenible del territorio**



# Concertaciones históricas

En **proyectos ambientales**  
para la región:

**\$130.186.732.370**

concertados con los  
26 municipios del territorio.

---

**653 proyectos**





**Gestionamos recursos  
con otras entidades por  
+ de \$37.650 millones**

**(Bolsa Ambiental Regional 2025)**

# Algunos de **nuestros aliados:**



# Otros aliados de la **gestión ambiental:**

**Concesión Túnel Aburrá Oriente**

**Gramalote Central Energy S.A.S**

**Antioquia Gold Colombiana  
de Cementos**

**Generadora Hidroeléctrica**

**Alejandría del río Aures**

**PCH Aures Bajo Generadora  
Nare SAS ESP**

# Cementos Corona (Obras por Impuestos) proyecto PSA Páramo de Vida Maitamá- Sonsón

## Valor \$4.709 millones

### Metas:

- Conservación de 583 ha.
- 33 familias beneficiarias (33 predios)

### Impactos ambientales:

- Conservación de páramo y bosque andino.
- Protección de fuentes hídricas.
- 4,28 Mt CO<sub>2</sub> capturadas/conservadas.
- Preservación de especies emblemáticas.

### Beneficios sociales:

- Participación comunitaria.
- Reconocimiento del cuidado histórico del territorio.
- Oportunidades económicas sostenibles.
- Resiliencia frente al cambio climático.

**Vigencias de ejecución de los recursos: 2026, 2027, 2028**





# + de \$15 mil millones en proyectos con la Gobernación de Antioquia

**Catastro Multipropósito** | **Negocios Verdes-regalías**  
**Saneamiento** | **PSA-Banco2** | **Cerca** | **Viviendas Sostenibles - VIVES**  
**Fortalecimiento cuerpos de bomberos**  
**Estaciones de medición de nivel del agua en los municipios San Vicente, Cocorná y San Roque,**  
**en el marco política de gestión del riesgo de desastres**



---

**Autoridad ambiental  
con rigor técnico  
y presencia territorial**



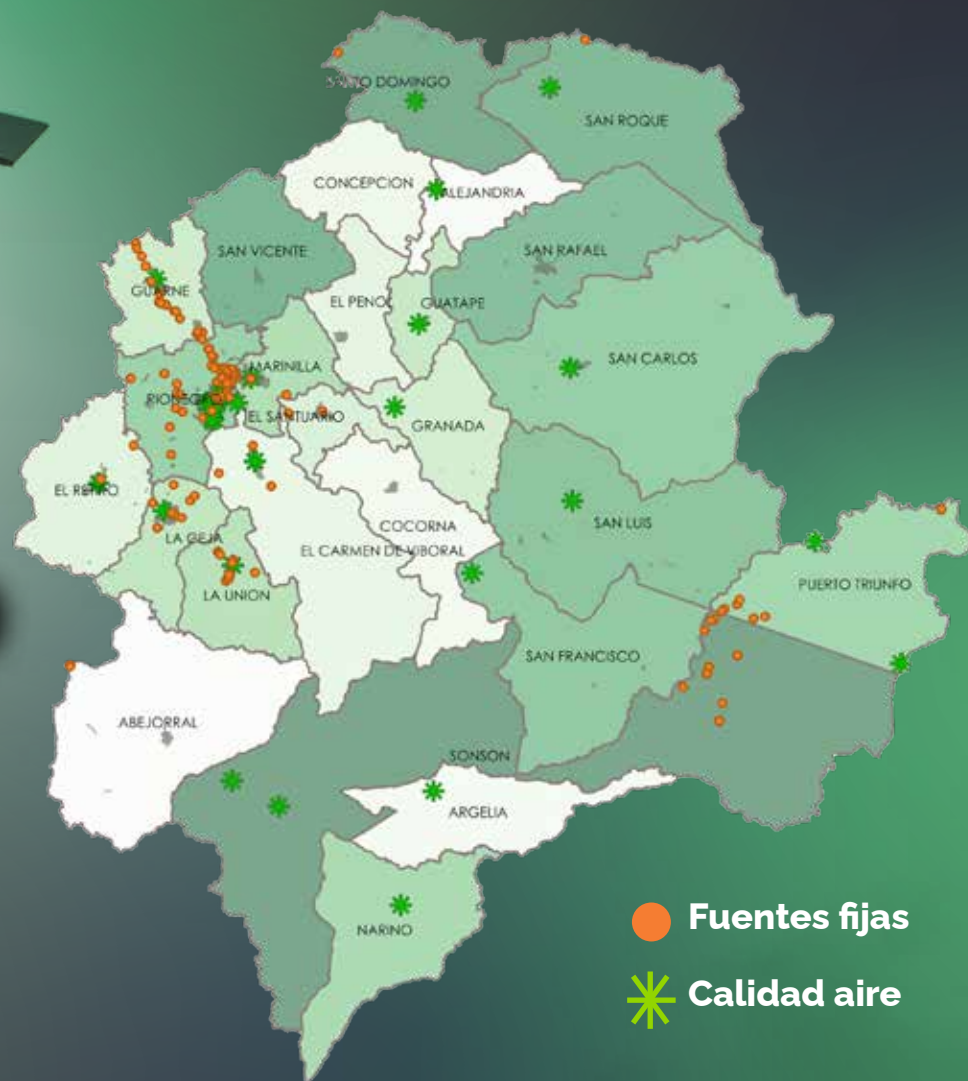


La región Cornare

**respira aire limpio**

y de buena calidad gracias al

**control permanente a emisiones**



# Nuestros municipios

**mantienen**

# buena calidad del agua

gracias al

**seguimiento permanente**

a las fuentes hídricas,  
actividades productivas  
y a las inversiones

**118**

### ICA Excelente

52 Bocatomas  
66 fuentes receptoras  
de vertimientos

**116**

### ICA Bueno

33 Bocatomas  
83 fuentes receptoras  
de vertimientos

**23**

### ICA Medio

4 Bocatomas  
19 fuentes receptoras  
de vertimientos

**19**

### ICA Malo

19 fuentes receptoras  
de vertimientos

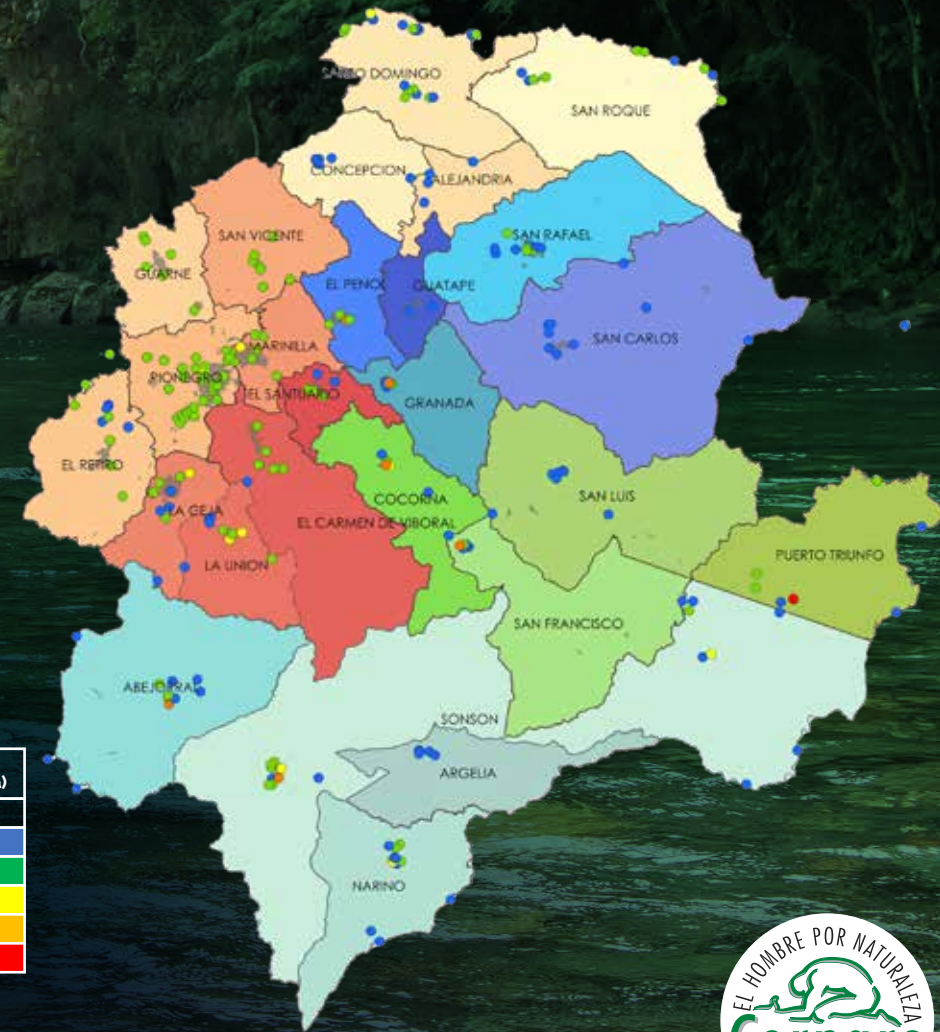
**1**

### ICA Muy Malo

Fuentes receptoras  
de vertimientos

Clave: Rangos de clasificación del Indicador Físicoquímico de Calidad del Agua (ICAfa)

Estado	Color
Excelente	Azul
Bueno	Verde
Medio	Amarillo
Mala	Naranja
Muy Mala	Rojo





---

**Somos una de las  
regiones con la  
menor tasa  
de deforestación  
del país**

**Programas que nos dan  
estos resultados:**

**Familias PSA | CERCA | Áreas protegidas  
Restauración | Tejiendo Vida**

# Una región preparada frente a las emergencias

---



# Cuando el territorio enfrenta emergencias, **Cornare acompaña**

- **159 emergencias atendidas**

asociadas a avenidas torrenciales, inundaciones y movimientos en masa en los 26 municipios.

- **Atención a 17 incendios forestales menores.**

- Hacemos parte del Consejo Departamental de Gestión del Riesgo.

**+ de 159 mil metros  
de quebradas  
intervenidos**

para **reducir el riesgo**  
en el territorio

- **1.094** fuentes hídricas con obras de limpieza.
- **Gestión preventiva de residuos:** 2.500 colchones recolectados en 25 campañas regionales.
- **9.254 m<sup>3</sup>** de residuos recuperados.

**+ de \$5.099  
millones  
invertidos**



# Sistema MARCO

ya opera en 19 municipios

del territorio

- 39 estaciones con información en tiempo real.
- 30 fuentes hídricas monitoreadas. | 6 cuencas priorizadas.

## Más del 70%

de los municipios con estaciones para anticipar riesgos ambientales.

Vinculación comunitaria:  
+ de 500 líderes de 55 comunidades nos ayudan a reportar.

6 alertas tempranas comunitarias instaladas en 4 municipios.



# \$445 millones invertidos

para fortalecer los cuerpos de  
**bomberos y las Brigadas Forestales**  
con dotación y formación para mejorar  
la **capacidad de respuesta**





# Control de erosión:

**+ de \$8.900 millones**

invertidos en obras  
para **reducir el riesgo**

Implementación de gaviones | muros  
de contención | trinchos | jarillones.



# Autoridad Ambiental

**1.235** Trámites ambientales resueltos

**1.955** Quejas ambientales atendidas

**15.777** Acciones de control y seguimiento a permisos ambientales

**596** Procedimientos sancionatorios impulsados



**92** Denuncias por minería ilegal atendidas

**25** Trámites de licenciamiento ambiental  
12 licencias otorgadas

**967** Acciones de control y seguimiento a licencias ambientales



# Gestión del agua y saneamiento para el desarrollo regional





# Saneamiento básico: obras que sí se ven

## + de \$21.400 millones

en saneamiento urbano y rural.

Recursos de Gobernación - Municipios y Cornare

2 PTAR construidas. | 4 PTAR optimizadas. | 14 colectores construidos.  
7.554 ml de colectores intervenidos. | 395 pozos sépticos instalados. | 2 EBAR habilitadas.



# Estrategia **Aves**

## **\$821 millones**

invertidos para proteger el agua y fortalecer los acueductos veredales

- **68 acueductos** fortalecidos para una mejor gestión del agua.
- **36.066 personas beneficiadas** por el programa AVES.

- **106 líderes** comunitarios capacitados.
- **364 monitoreos a fuentes hídricas** para garantizar una buena calidad del agua en la región.



# 5.250 personas en la estrategia **PLANTAS**


**\$296 millones**  
invertidos.

5 PTAR con diagnóstico, con operadores capacitados con cálculos de costos operación y estructura tarifaria.

# ¡Estamos construyendo el Plan de Ordenamiento del Recurso Hídrico – **PORH!**

**\$3.435 millones invertidos**

- **38 tramos hídricos** con diagnóstico actualizado de oferta, demanda, calidad y conflictos de uso.
- **11 campañas de muestreo.**
- **8 talleres participativos** con entes territoriales, sector productivo, acueductos, comunidades, academia y ONG.
- **Definición de objetivos de calidad** y ejes de inversión alineados con la **MEGA institucional.**



**En alianza con la UdeA**  
estamos fortaleciendo el  
**monitoreo de**  
**aguas subterráneas**  
en la región

- Consolidamos la Red de Monitoreo Hidrogeológico, con el objetivo de conocer la oferta y la calidad del agua subterránea del territorio.

**Inversión: \$463.140.000 | Plazo: 8 meses**

- Construcción de la red de monitoreo hidrogeológico.



**Por un territorio  
que respire mejor:  
el aire del Oriente,  
bajo seguimiento continuo**



# Calidad del aire: monitoreo para decidir a tiempo

**+ 1.749 millones  
invertidos.**

**45 estaciones de monitoreo**  
para vigilar en tiempo real la calidad del aire  
en 16 municipios.

- **6 puntos** de monitoreo acreditados.
- **PM10 y PM2.5 monitoreados** de forma continua en el territorio.
- Rionegro con red especializada en contaminantes criterio, ruido, COV y olores ofensivos.



# Fortalecemos el **monitoreo** **y control ambiental** del territorio

- **6 mapas de ruido** en elaboración con el municipio de Rionegro.
- **735 controles** a fuentes fijas.
- **213 operativos de control** a fuentes móviles
- **2.034 vehículos** inspeccionados.

# **Protección ambiental** **con resultados en bosques** **y áreas protegidas**

---





# ¡Logramos reducir los índices de deforestación en el territorio!

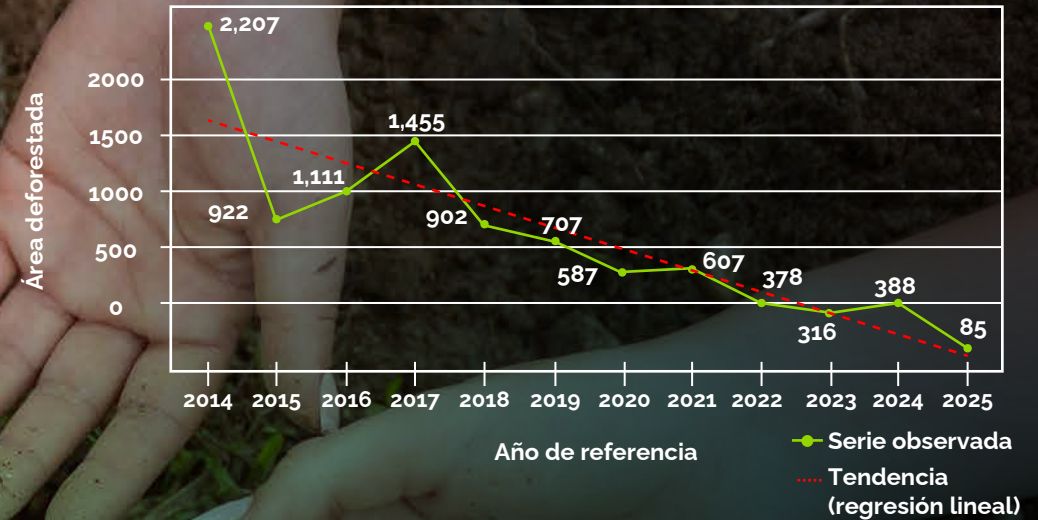
Mientras en Colombia la deforestación aumentó en 2024 (113.608 ha), en la jurisdicción Cornare se mantuvo una tendencia positiva a la baja, con

**342 hectáreas deforestadas.**

**Menos del 0,5 % del total nacional.**

En Antioquia fueron 7.300 ha

Deforestación Región CORNARE - Serie I Tendencia lineal (2014-2025)



Acumulativo deforestación por municipio 2023-2025





# Esta disminución se explica gracias a las iniciativas que impulsamos en la región:

BanCO2. | CERCA. | Autoridad Ambiental.  
Declaratoria de **21 áreas protegidas que cubren el 24,5 % de nuestra jurisdicción**, todas con plan de manejo.

**24 %**  
del territorio con estrategias de conservación

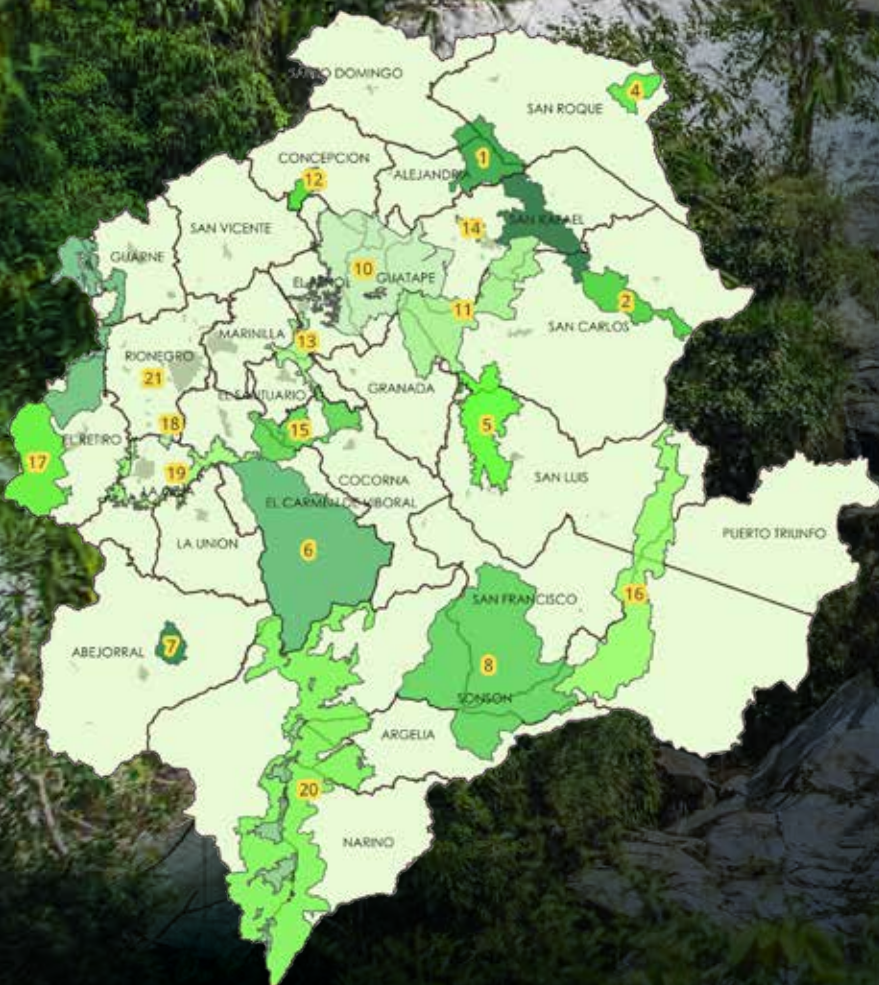
---

**2.572 hectáreas  
restauradas  
en ecosistemas  
boscosos**

**420.667 árboles sembrados**

**Avanzamos en un 90%  
en la implementación del  
Plan de Gobernanza Forestal.**

# Un territorio protegido con figuras de conservación regional



- **83.729 ha** en 8 Reservas Forestales Protectoras Regionales (RFPR)
- **105.514 ha** en 12 Distritos Regionales de Manejo Integrado (DRMI)
- **57 Reservas Naturales** de la Sociedad Civil (RNSC), que suman **6.090 ha** de la Reserva Forestal Protectora Nacional (RFPR) Río Nare.
- **3.638 ha** Páramo de Sonsón
- **Humedales con 147 ha**

## Reservas Forestales Protectoras Regionales (RFPR)

1. San Lorenzo
2. Punchiná
3. Playas
4. La Montaña
5. La Tebaida
6. Cañones de los ríos Melcocho y Santo Domingo
7. Yeguas
8. Cuchillas de El Tigre, El Calón y La Osa

## Distritos Regionales de Manejo Integrado (DRMI):

10. Embalse Peñol – Guatapé
11. Las Camelias
12. San Pedro
13. Cuchillas Los Cedros
14. Cuervos
15. Sistema Vihao Guayabal
16. Bosques, Mármoles y Pantágoras
17. San Miguel
18. El Capiro
19. Cerros de San Nicolás
20. Páramo de Vida Maitamá - Sonsón
21. La Selva

9. Reservas Forestales Protectoras Nacionales (RFPN) Nare

57 Reservas Naturales de la Sociedad Civil



**Acciones que protegen  
la vida silvestre:  
rescatar, proteger y educar**



# Nuestro CAV: donde la vida silvestre tiene una segunda oportunidad

**3.242**

Individuos de fauna silvestre ingresaron a nuestro CAV

**1.085**

Animales silvestres liberados en su hábitat natural

- + de 15.000 viajeros sensibilizados en diferentes municipios de la región para evitar el atropellamiento.
- 25 operativos de control al tráfico ilegal.





## Protección de **fauna y flora** con educación y control

Liberación de + de 820.000 alevinos de bocachico en ríos, humedales y quebradas de cuatro municipios del territorio.

- **+2.200 personas sensibilizadas** en jornadas presenciales.
- **106 bomberos y funcionarios capacitados** para rescate y atención de fauna.
- **56 talleres en humedales y 8 convenios** para protección de polinizadores.
- **+ de 600 tortugas de río liberadas** en su hábitat natural jornadas de repoblamiento con la comunidad.

### **Control forestal:**

135 empresas inspeccionadas y 240 m<sup>3</sup> de madera incautada.





# Observatorio Ambiental: transparencia y datos al servicio del territorio

Esta plataforma pionera en Antioquia, pone a disposición del territorio información ambiental clara, confiable e interactiva para la toma de decisiones.





**Cambio climático:  
diagnóstico y acción  
para el territorio**



# Avanzamos en la actualización climática del territorio

**Inversión: \$2.560 millones**

- Diagnóstico del riesgo climático en 32 empresas.
- Identificación de amenazas climáticas en los 26 municipios.
- Actualización del plan de CV.
- 5 planes regionales de adaptación al cambio climático.
- 5 megaproyectos formulados con estrategia financiera para cofinanciación.
- Climatología del territorio actualizada.
- Cartografía de amenazas de eventos climáticos.

## ¿Qué nos permite este proceso?

- Reconocer riesgos climáticos actuales y futuros.
- Definir acciones de adaptación y fortalecimiento territorial.



# Arbolado Urbano en 26 municipios



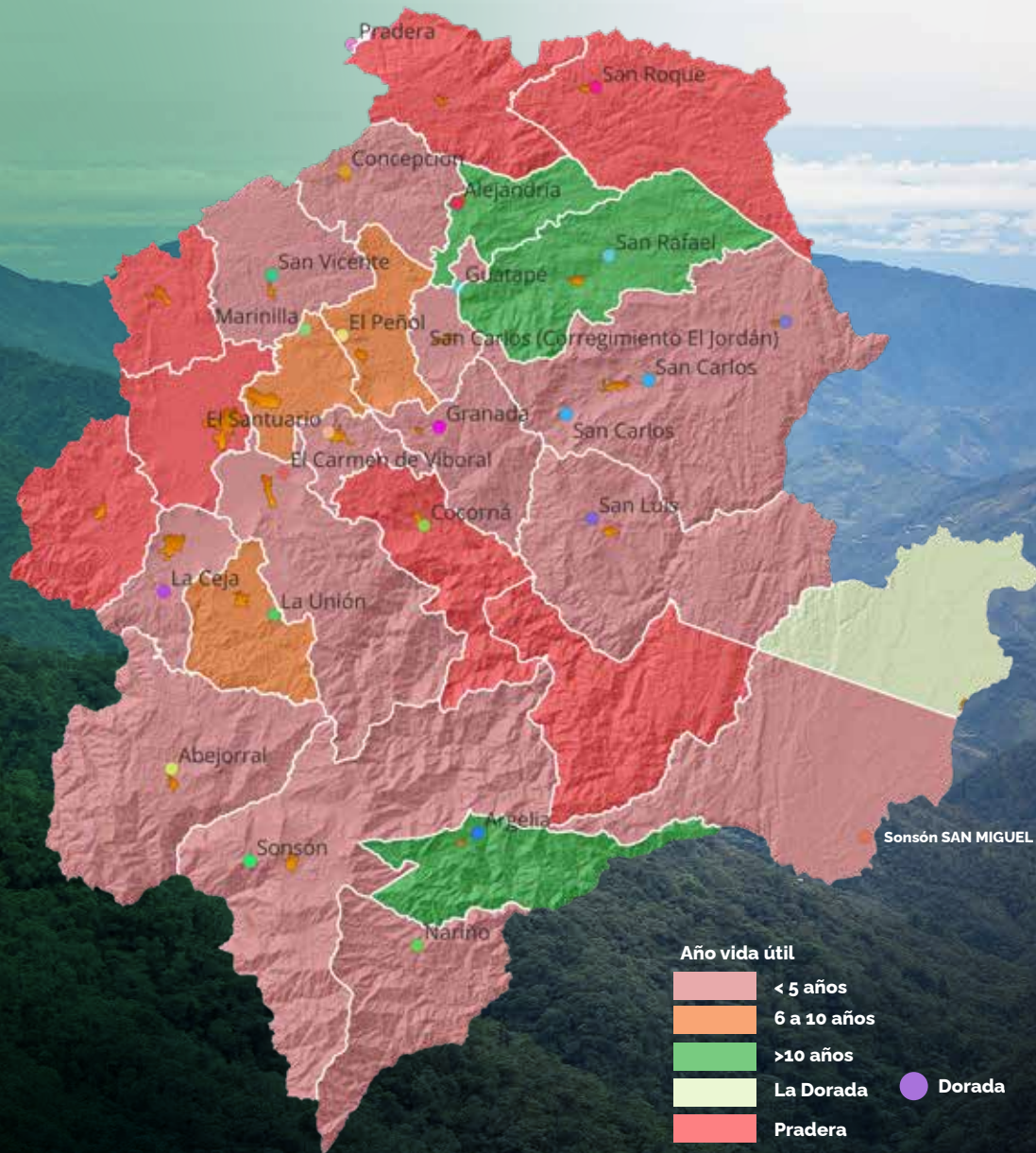
**+\$687 millones  
invertidos.**

- 788 árboles diagnosticados.
- 26 planes de manejo especial.
- 26 áreas y corredores biológicos identificados.



**Articulamos esfuerzos  
para la gestión de residuos  
y la economía circular  
en el territorio**





# Estado actual rellenos sanitarios

Avanzamos en la  
construcción de la **Política  
Pública de Residuos**



# Gestión de residuos

**23.361**

Toneladas de residuos orgánicos aprovechadas y transformadas en abono MejorAgro

**+ de 200**

Toneladas de residuos Posconsumo recolectadas en el territorio

**346.071**

Toneladas de RCD reportadas por las entidades territoriales y establecimientos privados

**33.394**

Toneladas de material reciclable aprovechadas






# 13 proyectos MIRS

**Inversión:**  
**\$1.779 millones.**

- **65 campañas educativas.**
- **30 casetas ecológicas** para separación y recolección entregados.
- **7 Plantas** de Tratamiento de Residuos Orgánicos fortalecidos.
- **11 Estaciones** de Clasificación y Aprovechamiento (ECAS) fortalecidas.





Logramos el fortalecimiento de

# 318 recicladores de oficio

Gracias a la alianza con el Sena y el apoyo de las administraciones.

**318 recicladores de 13 municipios certificados**  
en competencias laborales.

**Dotación para 298 recicladores de los 26 municipios.**



# En alianza con la CEO logramos una **Simbiosis Empresarial**

para impulsar la economía circular en la región

**Inversión:**  
**\$580 millones**

- Cornare: \$406 millones
- CEO: \$174 millones

- **6.756 ton de residuos inservibles** y peligrosos al año con potencial de aprovechamiento con CDR (combustibles derivado de residuos).
- **51 pilotos** para la reincorporación de residuos dentro de la cadena de valor.
- Diagnóstico y trabajo conjunto con **16 cooperativas de reciclaje** para la implementación de estrategias de economía circular.

**Nuestra gestión  
ambiental se construye  
con la gente**





**255 PRISER** 

**ejecutados con las comunidades**

**+ de 35.260**  
beneficiarios.

**+ de 9.454**  
empleos  
generados.

**Inversión:**  
**\$7.220 millones**



# Tejiendo **Vida**

**30 proyectos comunitarios**  
para cuidar las **Áreas Protegidas**

- **14 áreas protegidas intervenidas.**
- **105 proyectos presentados · 30 ganadores.**
- **1.218 participantes**
- **Comunidades protagonistas de la conservación**
- **Líneas:** agroecología, turismo de naturaleza y saberes ancestrales.

**\$732 millones**  
**invertidos**





**2.893 familias**  
**en PSA – Banco2**

**Conservación de 43.580 ha**  
**de ecosistemas estratégicos.**

**\$5.970 millones**  
**invertidos**



---

# 214 Cercanos en territorio

+ de \$1.000  
millones invertidos

Presencia en 241 veredas.

241 Cercanitos. | 21 guardianes del río.  
500 acciones ambientales en territorio.





**990 estufas entregadas**  
**para cuidar la salud**  
**y el medio ambiente**

**+ de \$1.860 millones**  
**invertidos.**

**18 municipios con proyectos**  
**(Ejecución 2024).**



# **Inversión histórica:** **más de \$15.000 millones para** **Negocios Verdes en Antioquia (SGR)**

**109 Negocios Verdes fortalecidos. | 1.896 familias beneficiadas.**  
**+470 empleos generados.**

- Alianza Cornare – Gobernación – Autoridades ambientales
- Producción sostenible con impacto económico local.

**+ de 1.500 millones invertidos**  
**para fortalecer 104 negocios**  
**verdes en 15 municipios.**

**40 negocios fortalecidos con**  
**Simbiosis Empresarial:**  
**\$291 millones.**





# 12 proyectos de **Ciencia Participativa** + de **920 millones** invertidos

**1.484 beneficiarios.**

**12 organizaciones con proyectos.**

**1 convocatoria para apoyar  
y fortalecer 35 proyectos**

**Ciencia, innovación e investigación - ciencia  
participativa comunitaria con ONG - Proyectos  
ciudadanos de educación ambiental - PROCEDAS**



**1.320 familias**  
**en SANAR**

**\$4.102 millones**  
**invertidos**

**1.190 unidades productivas** establecidas  
en centros educativos y **130 huertas**  
agroforestales familiares.

**La educación  
ambiental como base  
del cuidado del territorio**





**Llegamos a  
+ de 70.000 personas con  
procesos de educación ambiental**

**+ de \$11.000 millones  
en programas y proyectos.**

**Cobertura en los  
26 municipios de la jurisdicción.**

# Formar conciencia para transformar el territorio



**+ de 15.000**

participantes en los festivales de la cultura ambiental.

**+ de 3.000**


personas impactadas a través de Paladines.

**+ de 38.300**

niños en el programa PECAS.

**+ de 58.300**

beneficiarios de proyectos PRAE.



**+ de 9.900**


estudiantes beneficiarios del programa escuelas sostenibles.

**+ de 220**

personas en programas de Edad Dorada.

**+ de 2.000**

jóvenes en el programa Jaguares.



# Fortalecimiento a 584 líderes de ONG ambientales

- \$100 millones invertidos en dotación y fortalecimiento de capacidades.
- 245 líderes integrados a procesos formativos en 3 nodos territoriales.
- 7 iniciativas comunitarias de ciencia participativa acompañadas.
- 3 encuentros regionales de diálogo.

# + de 5 millones de personas conectadas

con la gestión ambiental del territorio:

comunicación estratégica para una región informada

• Presentes en la agenda informativa  
de los medios de comunicación:

**672**

Publicaciones en  
medios locales, nacionales  
e internacionales

- **Crecimiento en un 77%** en interacciones a través de nuestras redes sociales.
- **25 programas radiales** para informar, educar y conectar a las comunidades (transmisión por 11 emisoras).
- **Nuestro periódico institucional** llegó a todo nuestro territorio.



**Gobernanza  
y participación:  
en contacto permanente  
con las comunidades**

---





# Cornare Más Cerca de los municipios de la **región** y todos los **sectores**

con acciones por el ambiente  
y el **bienestar comunitario**

"Con todos y en todas partes"

# Participación y gobernanza ambiental con enfoque Escazú

**+100 actores**  
participaron en la construcción  
territorial de Escazú.

- **Agenda regional** en marcha para derechos de acceso y justicia ambiental.
- **Mesa Transitoria Escazú** conformada con participación ciudadana.



Salida

Cámara de Comercio  
Escazú y Antioquia



# Presentes en 447 encuentros

con Concejos municipales, Asocomunales y JAC para presentar los avances de nuestra gestión y proyectos a las **comunidades del territorio.**

Acompañamos  
**300 cierres**  
de **proyectos**

en diferentes veredas y municipios de todo el territorio.




**Audiencias Públicas**  
**de Rendición de Cuentas:**  
espacios para reafirmar el compromiso con la  
participación y la **gobernanza ambiental en el territorio**

Presentamos a la comunidad los **avances en la gestión ambiental y la inversión conjunta con administraciones municipales**, el sector académico, productivo y las comunidades, que ha fortalecido la conservación, el **ordenamiento territorial y la sostenibilidad regional.**

---

**Fortalecemos  
la institución para servir  
mejor al territorio**





**Estamos construyendo  
un sueño regional,  
nuestra sede de Alejandría  
pronto abrirá sus puertas**

**90%** en avances  
de obra



# **Rigor jurídico** al servicio del ambiente y del **interés colectivo**

**67 acciones de tutela recibidas.**

**2.598 derechos de petición recibidos  
y atendidos con oportunidad.**



A large group of approximately 50 people, mostly men and women, are posed on a wide staircase outdoors. They are wearing light blue long-sleeved shirts and green high-visibility vests. Many are smiling and making hand gestures like thumbs up or peace signs. The background shows a modern building with white walls and orange accents, and several palm trees. The overall atmosphere is positive and professional.

**Un gran equipo humano comprometido con la región y fortalecidos con estrategias de bienestar**





# Junto con los **26 alcaldes** de la región,

**firmamos la Declaratoria Ambiental Regional:**

**un compromiso colectivo por el territorio**

- **Un acuerdo construido de manera participativa que define 8 compromisos clave para la protección de los ecosistemas y la consolidación de un desarrollo sostenible.**



**Muchas gracias**

---