




CORNARE	Número de Expediente: 057560232511	
NÚMERO RADICADO:	133-0105-2019	
Bede o Regional:	Regional Páramo	
Tipo de documento:	ACTOS ADMINISTRATIVOS-RESOLUCIONES AMBIE	
Fecha: 24/04/2019	Hora: 15:19:37.54...	Folios: 3

RESOLUCIÓN No.

POR MEDIO DEL CUAL SE OTORGA UNA CONCESIÓN DE AGUAS SUPERFICIALES

EL DIRECTOR DE LA REGIONAL PÁRAMO DE LA CORPORACIÓN AUTÓNOMA REGIONAL DE LAS CUENCAS DE LOS RÍOS NEGRO Y NARE CORNARE. En uso de sus atribuciones legales y

CONSIDERANDO

Que mediante Auto Número 133-0072 del 13 de Marzo de 2019, se dio inicio al trámite ambiental de **CONCESIÓN DE AGUAS SUPERFICIALES**, solicitado por el señor **HECTOR ALONSO GIRALDO NARANJO**, identificado con Cédula de Ciudadanía N°70729895, para los usos Doméstico y Pecuario, en la fuente LA BENDICIÓN, en beneficio del predio La Fonda, ubicado en la vereda El Salto del municipio Sonsón, con folio de matrícula inmobiliaria N°028-24634.

Que se fijó el aviso de que trata el artículo del Decreto 1076 de 2015, en la Regional Páramo de La Corporación, entre el 13 de Marzo de 2019 y el 28 de Marzo de 2019.

Que la Corporación a través de su grupo técnico evaluó la información presentada por el interesado, se realizó la visita técnica al lugar de interés el día 28 de Marzo de 2019, y con el fin de conceptuar sobre la concesión de aguas, se genera el Informe Técnico con Radicado 133-0110 del 10 de abril de 2019, dentro del cual se formularon las siguientes observaciones y conclusiones:

"(...)"

3. OBSERVACIONES:

3.1 *El día Viernes 28 de marzo se realizó por parte de Cornare la visita solicitada por el Señor Héctor Giraldo para la concesión de aguas en el predio "La Fonda" de la vereda El Salto; en la visita se contó con el acompañamiento del usuario interesado y Lis Herrera Argel funcionaria de Cornare. Durante la visita se tomó la ubicación geográfica tanto del predio como de la captación de agua y se realizó la medición volumétrica del caudal del nacimiento.*

3.2 *En la vía que de Sonsón conduce a la vereda El Salto, aproximadamente a una hora y media en vehículo antes de llegar a la escuela de la vereda rural se llega a unas partidas, se ingresa por un camino de herradura que queda en la margen izquierda de la vía veredal y se realiza un recorrido de treinta minutos aproximadamente hasta llegar al predio del usuario.*

La zona en la que se encuentra el predio cuenta con cobertura vegetal y la captación está protegida por una franja de vegetación a ambos lados de la fuente, se observan potreros y cultivos de aguacate, tomate de árbol y arveja, así como zonas en transición.

3.3 *El proyecto no requiere de otros permisos ambientales: En la visita se corrobora que el interesado requiere la concesión de aguas para uso doméstico. El predio cuenta con una vivienda en buenas condiciones la cual se encuentran habitada por seis personas permanentes y dos transitorias. El usuario tiene establecido un cultivo de aguacate de aproximadamente 100 árboles asociados inicialmente a otras especies como frijol y arveja. Tiene un bebedero móvil para dos vacunos. Es posible que en épocas de verano se presente disminución del recurso, por lo tanto tendrán que utilizar aguas lluvias para los usos agrícolas y pecuario, e implementar tanques de almacenamiento como reservas de agua.*

3.4 *Según el Sistema de Información Geográfico de Cornare el predio con PK Gestión Ambiental, social, participativa y transparente*





7562001000000600063 identificado con FMI N° 028-24634 se encuentra en la Zona B del área bajo influencia de la Ley 2° de 1959 por tanto, presenta restricciones para el uso de suelo y las actividades extractivas. De acuerdo a la "zonificación ambiental" en esta zona se pueden desarrollar proyectos de uso múltiple para la producción agrícola, ganadera y de uso sostenible de Recursos Naturales siempre y cuando cumplan con criterios de sostenibilidad ambiental y basados en las Buenas Prácticas Agrícolas, así como evitar al máximo la ampliación de las fronteras agrícolas y la deforestación de bosques nativos.

3.5 Respaldo la solicitud, el usuario ha diligenciado el Formulario Único Nacional de Solicitud de Concesión de Aguas, documentos que acreditan su posesión del predio en cuestión como el Certificado de Libertad y Tradición 028-24634, fotocopia de su Documento de Identidad, el pago del Impuesto Predial y la Liquidación de Servicios a Cornare. La información aportada por el usuario sobre el predio La Fonda, es suficiente para darle continuidad al trámite.

3.6 Existen otros usuarios en la fuente: de esta fuente se encuentra legalizado el Señor John Denis Ramírez Alzate bajo el expediente 057560232243 en un caudal total de 0.008 L/Seg., distribuidos así: doméstico 0.004 L/Seg., pecuario 0.001 L/Seg. y Riego y silvicultura 0.003 L/Seg. Así mismo el Señor Jonny Alexander Bedoya se encuentra en proceso de legalización bajo el expediente 057560232510.

4. CONCLUSIONES:

4.1 El usuario hizo entrega de los documentos necesarios para sustentar su solicitud, de acuerdo a las observaciones de la visita al predio se considera otorgar la concesión de aguas al Señor Héctor Alonso Giraldo Naranjo con los fines anteriormente mencionados. Es ambientalmente viable la proyección productiva del usuario para el predio siempre y cuando se den acciones que promuevan la protección ambiental.

La fuente presenta escasez del recurso hídrico por lo tanto se deberá realizar un uso eficiente del agua para garantizar el caudal a los otros usuarios que se benefician de la misma sin agotar el recurso y permitir el remanente del caudal ecológico en el cauce. Por lo tanto deberán implementar sistemas de almacenamiento con dispositivos de control de flujo para los diferentes usos otorgados y es posible que en épocas de verano se presente disminución del recurso, por lo tanto tendrán que utilizar aguas lluvias para el uso agrícola y pecuario.

Así mismo implementar la respectiva obra de control de caudal para garantizar la derivación del caudal otorgado. Para la construcción de la obra de control se debe realizar de manera conjunta con el Señor Jonny Alexander Bedoya García, con el fin de mitigar el impacto ambiental que generaría la construcción de obras individuales dentro del cauce y reducir los costos, entregar a cada uno de los usuarios el diseño de la obra de control de caudal en mampostería conjunta actualizada. En caso de que no se desee construir el sistema en conjunto, el usuario deberá implementar el sistema de control de caudal individual.

"(...)"

CONSIDERACIONES JURÍDICAS:

Que el artículo 8 de la Constitución Política establece que "Es obligación del Estado y de las personas proteger las riquezas culturales y naturales de la nación".

Que el artículo 79 de la Carta Política indica que: "Todas las personas tienen derecho a gozar de un ambiente sano. La Ley garantizará la participación de la comunidad en las decisiones que puedan afectarlo.

Es deber del Estado proteger la diversidad e integridad del ambiente, conservar las áreas de especial importancia ecológica y fomentar la educación para el logro de estos fines.
Gestión Ambiental, social, participativa y transparente



Corporación Autónoma Regional de las Cuencas de los Ríos Negro - Nare "CORNARE"
Carrera 59 N° 44-43 Autopista Medellín - Bogotá El Santuario Antioquia. NIT: 890985138-3
Tel: 520 11 70 - 546 16 16. Fax 546 02 29. www.cornare.gov.co, E-mail: cliente@cornare.gov.co
Regionales: 520-11-70 Valles de San Nicolás Ext: 401-461, Páramo: Ext 532, Aguas Ext: 502 Bosques: 834 85 83.
Porce Nus: 866 01 26. Tecnoparque los Olivos: 545 30 99.
CITES Aeropuerto José María Córdoba - Telefax: (054) 536 20 40 - 287 43 29.

Código:F-GJ-179/V.03



El artículo 80 ibídem, establece que: "El Estado planificará el manejo y aprovechamiento de los recursos naturales, para garantizar su desarrollo sostenible, su Conservación, restauración o sustitución..."

La protección al medio ambiente corresponde a uno de los más importantes cometidos estatales, es deber del Estado garantizar a las generaciones futuras la conservación del ambiente y la preservación de los recursos naturales.

Que el artículo 88 del Decreto-Ley 2811 de 1974, establece que sólo puede hacerse uso de las aguas en virtud de una concesión.

Que el artículo 2.2.3.2.7.1 antes del Decreto 1076 de 2015 antes el artículo 36 del Decreto 1541 de 1978, señala que toda persona natural o jurídica, pública o privada, requiere concesión para obtener el derecho al aprovechamiento de las aguas.

Que el artículo 120 del Decreto Ley 2811 de 1974 y 2.2.3.2.24.2 del Decreto 1076 de 2015, disponen que los usuarios a quienes se les haya otorgado una concesión de aguas y el dueño de aguas privadas, estarán obligados a presentar, para su estudio y aprobación, los planos de las obras necesarias para captar, controlar, conducir, almacenar o distribuir el caudal y que las obras no podrán ser utilizadas mientras su uso no se hubiere autorizado.

Que la Ley 99 de 1993, en su artículo 43 establece: "Tasas por Utilización de Aguas. La utilización de aguas por personas naturales o jurídicas, públicas o privadas, dará lugar al cobro de tasas fijadas por el ministerio del Medio Ambiente, que se destinarán equitativamente a programas de inversión en: conservación, restauración y manejo Integral de las cuencas hidrográficas de donde proviene el agua..."

Que según el Artículo 31 Numeral 2, de la Ley 99 de 1993, corresponde a las Corporaciones Autónomas Regionales ejercer la función de máxima autoridad ambiental en el área de su jurisdicción de acuerdo con las normas de carácter superior y conforme a los criterios y directrices trazadas por el Ministerio del Medio Ambiente.

Que de acuerdo al Artículo 31 de la Ley 99 de 1993, numeral 12, se establece como funciones de las Corporaciones Autónomas Regionales, *la evaluación, control y seguimiento ambiental de los usos del agua, suelo, aire y demás recursos naturales renovables*, lo cual comprende la expedición de las respectivas licencias ambientales, permisos, concesiones, autorizaciones y salvoconductos.

Que en virtud de lo anterior y hechas las anteriores consideraciones de orden jurídico, acogiendo lo establecido en el Informe Técnico con Radicado 133-0110-2019, se entra a definir el trámite ambiental relativo a la solicitud de **CONCESIÓN DE AGUAS SUPERFICIALES**, lo cual se dispondrá en la parte resolutive del presente acto administrativo.

Que es función de CORNARE propender por el adecuado uso y aprovechamiento de los recursos naturales de conformidad con los principios medio ambientales de racionalidad, planeación y proporcionalidad, teniendo en cuenta para ello lo establecido por los postulados del desarrollo sostenible y sustentable.

En mérito de lo expuesto,

RESUELVE

ARTÍCULO PRIMERO: AUTORIZAR la CONCESIÓN DE AGUAS SUPERFICIALES, al señor **HECTOR ALONSO GIRALDO NARANJO**, identificado con Cédula de Ciudadanía N°70729895, para los usos Doméstico, Pecuario, Riego y silvicultura y Otros, a derivarse en la fuente La Bendición, en beneficio del predio La Fonda, ubicado en la vereda El Salto del municipio Sonsón, con folio de matrícula inmobiliaria N°028-24634, bajo las siguientes características:

Gestión Ambiental, social, participativa y transparente



Corporación Autónoma Regional de las Cuencas de los Ríos Negro - Nare "CORNARE"
Carrera 59 N° 44-48 Autopista Medellín - Bogotá El Santuario Antioquia. Nit: 890985138-3
Tel: 520 11 70 - 546 16 16, Fax 546 02 29. www.cornare.gov.co. E-mail: cliente@cornare.gov.co
Regionales: 520-11-70 Valles de San Nicolás Ext: 401-461, Páramo: Ed 532, Aguas Ext: 502 Bosques: 834 85 83,
Porce Nus: 866 01 26, Tecnoparque los Olivos: 546 30 99,
CITES Aeropuerto José María Córdoba - Telefax: (054) 536 20 40 - 267 43 29.

Código:F-GJ-179/V.03



Nombre del predio o centro poblado:	La Fonda	FMI:	028-24634	Coordenadas del predio		
				Latitud	Longitud	Altitud
				5° 45' 3.51"	-75° 21' 42.56"	2310
Punto de captación N°:				1		
Nombre Fuente:	La Bendición	Coordenadas de la Fuente				
		Latitud	Longitud	Altitud		
		5° 44' 58.1"	-75° 21' 37.7"	2348		
Usos				Caudal		
1	Doméstico	0.01				
2	Pecuario	0.001				
3	Riego y silvicultura	0.003				
4	Otros	0.001				
CAUDAL TOTAL A OTORGAR DEL PREDIO:				0.015		

Parágrafo Primero: La vigencia de la presente Concesión de aguas será de 10 años contados a partir de la notificación del presente acto administrativo, la cual podrá prorrogarse previa solicitud escrita formulada por el interesado ante esta Autoridad Ambiental dentro del último año antes de su vencimiento. De no presentarse la solicitud escrita dentro de éste término, la concesión quedará sin vigencia.

Parágrafo Segundo: El interesado deberá implementar el diseño de la obra de captación y control de pequeños caudales entregado por Cornare e informar por escrito o correo electrónico para la respectiva verificación y aprobación en campo. En su defecto, deberá construir una obra que garantice la derivación del caudal otorgado e informar por escrito o correo electrónico para la respectiva verificación y la aprobación en campo anexando los diseños de la misma. Para la construcción de la obra de control se debe realizar de manera conjunta con el Señor Jonny Alexander Bedoya García, con el fin de mitigar el impacto ambiental que generaría la construcción de obras individuales dentro del cauce y reducir los costos, entregar a cada uno de los usuarios el diseño de la obra de control de caudal en mampostería conjunta actualizada. En caso de que no se desee construir el sistema en conjunto, el usuario deberá implementar el sistema de control de caudal individual.

ARTÍCULO SEGUNDO: La Concesión de aguas que se otorga, mediante la presente resolución, conlleva la imposición de condiciones y obligaciones para su aprovechamiento; por lo que se **REQUIERE** al señor **HECTOR ALONSO GIRALDO NARANJO** que cumpla con las siguientes obligaciones, a partir de la ejecutoria de la presente actuación:

1. Cualquier obra o actividad que se pretenda desarrollar en el predio, deberá acatar las disposiciones de los Acuerdos Corporativos y del POT Municipal
2. Conservar las áreas de protección hídrica o cooperar para su reforestación con especies nativas de la región. Se deben establecer los retiros reglamentarios según lo estipulado en el POT Municipal.
3. Garantizar el tratamiento de las aguas residuales (domésticas y no domésticas) generadas por su actividad, antes de disponer su efluente a un cuerpo de agua, alcantarillado o al suelo.
4. Respetar un caudal ecológico en el sitio de captación y que en caso de llegar a presentarse sobrantes en las obras de aprovechamiento (tanque desarenador y de almacenamiento), se deberán conducir por tubería a la misma fuente para prevenir la socavación y erosión del suelo.

Gestión Ambiental, social, participativa y transparente





ARTÍCULO TERCERO: CORNARE se reserva el derecho de hacer control y seguimiento para verificar el cumplimiento de las obligaciones establecidas en el permiso ambiental.

ARTÍCULO CUARTO: INFORMAR al beneficiario de la presente Concesión, que este no Grava con servidumbre los predios por donde debe pasar el canal conductor o establecer la obra, en caso de que tal servidumbre se requiera y no se llegare a ningún acuerdo señalado en el artículo 2.2.3.2.4.1.3 del Decreto 1076 de 2015, la parte interesada deberá acudir a la vía Jurisdiccional.

ARTÍCULO QUINTO: INFORMAR al interesado que mediante Resolución N° 112-1187 del 13 de marzo de 2018, se aprobó el Plan de Ordenación y Manejo de la Cuenca Hidrográfica del Río Arma.

ARTÍCULO SEXTO: ADVERTIR al usuarios que las normas sobre manejo y aprovechamiento de los recursos naturales renovables previstas en el Plan de Ordenación y Manejo de la Cuenca del Río Arma priman sobre las disposiciones generales establecidas en otro ordenamiento administrativo, en las reglamentaciones de corrientes o en los permisos, concesiones, licencias ambientales y demás autorizaciones otorgadas antes de entrar en vigencia el respectivo Plan.

Parágrafo Primero: El Plan de Ordenación y manejo de la Cuenca Hidrográfica del Río Arma, constituye norma de superior jerarquía y determinante ambiental de los planes de ordenamiento territorial de las Entidades Territoriales que la conforman y tienen jurisdicción dentro de la misma, de conformidad con la Ley 388 1997 artículo 10 y el artículo 2.2.3.1.5.6 del Decreto 1076 de 2015.

ARTÍCULO SEPTIMO: Esta concesión contiene la prohibición de cesión total o parcial de los derechos otorgados en este acto administrativo, sin previa autorización de la Autoridad Ambiental.

ARTÍCULO OCTAVO: Son causales de caducidad las contempladas en el Decreto -Ley 2811 de 1974 y el Decreto 1076 de 2015.

ARTÍCULO NOVENO: El titular de la presente concesión de aguas deberá cancelar por concepto de tasa por uso por aprovechamiento del recurso hídrico, el valor se establecerá en la factura que periódicamente expedirá La Corporación, de acuerdo al establecido al Decreto 1076 de 2015.

ARTÍCULO DECIMO: El incumplimiento de las obligaciones contenidas en la presente resolución dará lugar a la aplicación las sanciones que determina la Ley 1333 de 2009, sin perjuicio de las penales o civiles a que haya lugar.

ARTÍCULO UNDECIMO: REMITIR copia del presente acto administrativo a la Regional Páramo para su conocimiento y competencia sobre el Control y Seguimiento.

ARTÍCULO DECIMO SEGUNDO: REMITIR copia del presente acto administrativo al Grupo de Recurso Hídrico de la Subdirección de Recursos Naturales para su conocimiento y competencia sobre Tasa por uso.


ARTÍCULO DECIMO TERCERO: ADVERTIR al usuario que no podrá hacer uso del permiso otorgado hasta que no debidamente ejecutoriada la presente actuación administrativa.

Gestión Ambiental, social, participativa y transparente



Corporación Autónoma Regional de las Cuencas de los Ríos Negro - Nare "CORNARE"
Carrera 59 N° 44-48 Autopista Medellín - Bogotá El Santuario Antioquia. Nit: 890985138-3
Tel: 520 11 70 - 546 16 16, Fax 546 02 29, www.cornare.gov.co, E-mail: cliente@cornare.gov.co
Regionales: 520-11-70 Valles de San Nicolás Ext: 401-461, Páramo: Ext 532, Aguas Ext: 502 Bosques: 854 85 83.
Porce Nus: 866 01 26, Tecnoparque los Olivos: 546 30 99.
CITES Aeropuerto José María Córdova - Telefax: (054) 536 20 40 - 287 43 29.

Código:F-GJ-179/V.03



ARTÍCULO DECIMO CUARTO: NOTIFICAR personalmente, el presente Acto Administrativo al señor **HECTOR ALONSO GIRALDO NARANJO**, ubicado en el predio La Fonda de la vereda El Salto del municipio de Sonsón, teléfono 3195090464, haciéndole entrega de una copia de la misma, como lo dispone la Ley 1437 de 2011.

Parágrafo Primero: De no ser posible la notificación personal, se hará en los términos estipulados en el Código de Procedimiento Administrativo y de lo Contencioso Administrativo.

ARTÍCULO DECIMO QUINTO: INDICAR que contra la presente actuación procede el recurso de reposición, el cual deberá interponerse personalmente y por escrito ante el mismo funcionario que profirió éste acto administrativo, dentro de los diez (10) días hábiles siguientes a su notificación, según lo establecido el Código de Procedimiento Administrativo y de lo Contencioso Administrativo.

ARTÍCULO DECIMO SEXTO: ORDENAR la **PUBLICACIÓN** del presente acto administrativo en Boletín Oficial de Cornare a través de su Página Web, conforme lo dispone el artículo 71 de la Ley 99 de 1993.

Dado en el Municipio de Sonsón

NOTIFÍQUESE, PUBLÍQUESE Y CÚMPLASE



Alvaro De Jesus Lopez Galvis
DIRECTOR DE LA REGIONAL PÁRAMO
Proyecto: Andrea Johana U.
Expediente: 057560232511
Procedimiento: Trámite Ambiental
Asunto: Concesiones o de Aguas superficiales

Abn/23/2019

Gestión Ambiental, social, participativa y transparente



Corporación Autónoma Regional de las Cuencas de los Ríos Negro - Nare "CORNARE"
Carrera 59 Nº 41-48 Autopista Medellín - Bogotá El Santuario Antioquia. N°: 870985138-3
Tel: 520 11 70 - 546 16 16, Fax 546 02 29, www.cornare.gov.co, Email: cliente@cornare.gov.co
Regionales: 520 11-70 Valles de San Nicolás Ext: 401-461, Páramo: Ext: 532, Aguas Ext: 607 Bosques: 834 85 88,
Force Nus: 866 01 26, Tecnoparque los Olivos: 546 90 99,
CIES Aeropuerto José María Córdova - Telefax: (054) 536 20 40 - 287 43 29.

Código: F-GJ-179/V.03

**CORPORACION AUTONOMA REGIONAL DE LAS CUENCAS DE LOS RIOS
NEGRO Y NARE "CORNARE"**


CONSTANCIA DE CITACION POR EMISORA

La Emisora **RADIO SONSON** ubicada en el Municipio de SONSON Departamento de Antioquia.

CERTIFICA

Que los días 13.14.Y 15 de MAYO del 2019 se citó al señor(a) **HECTOR ALONSO GIRALDO NARANJO** Mayor de edad, domiciliado en la vereda el SALTO municipio de sonson, sin más datos para que comparezca a la Corporación Autónoma Regional de las Cuencas de los Ríos Negro y Nare "CORNARE", ubicada en el Municipio de El Santuario Km. 54, Autopista Medellín - Santafé de Bogotá o a la Regional Páramo ubicada en la carrera 8 Nro. 13-137, a fin de notificarle del (**RESOLUCION**) No. **133-0105-2019 del 24 DE abril de 2019** correspondiente al Expedienté No. **057560232511**

Se le advierte al interesado que de no comparecer dentro de los cinco (5) días siguientes a esta publicación, se procederá a la notificación por aviso

COOPERATIVA SERVICIOS
RADIO SONSON

"Nacimos para servir"
FIRMA

16/05/19
FECHA

Esta citación se hace con fundamento en el Código Contencioso Administrativo.

**LA CORPORACION AUTONOMA REGIONAL DE LAS
CUENCAS DE LOS RÍOS NEGRO Y NARE "CORNARE**

HACE CONSTAR QUE:

NOTIFICACIÓN POR AVISO

El día 23, del mes de mayo de 2019, siendo las 8:00 A.M, se fija en lugar visible de la Corporación y en la página Web www.cornare.gov.co, el Aviso de notificación del Acto Administrativo (Resolución x__, Auto __), **133-0105-2019 del 24 abril de 2019** con copia íntegra del Acto Administrativo, expedido dentro del expediente No. **057560232511** usuarios **HECTOR ALONSO GIRALDO NARANJO** y se desfija el día 30, del mes de mayo, de 2019, siendo las 5:00 P.M.

La presente notificación se entiende surtida, al día siguiente de la fecha de desfijación del presente aviso.

Lo anterior en cumplimiento de lo establecido por el Código de Procedimiento Administrativo y de lo Contencioso Administrativo, (Ley 1437 de 2011).

ANDRES RICARDO MEJÍA LOPEZ
Nombre funcionario responsable

Andrés Mejía López
firma