




CORNARE	Número de Expediente: 057560232400	
NÚMERO RADICADO:	133-0103-2019	
Sede o Regional:	Regional Páramo	
Tipo de documento:	ACTOS ADMINISTRATIVOS-RESOLUCIONES AMBIE	
Fecha: 23/04/2019	Hora: 16:36:21.15...	Folios: 3

RESOLUCIÓN No.

POR MEDIO DEL CUAL SE OTORGA UNA CONCESIÓN DE AGUAS SUPERFICIALES

EL DIRECTOR DE LA REGIONAL PÁRAMO DE LA CORPORACIÓN AUTÓNOMA REGIONAL DE LAS CUENCAS DE LOS RÍOS NEGRO Y NARE CORNARE. En uso de sus atribuciones legales y

CONSIDERANDO

Que mediante Auto Número 133-0059 del 28 de Febrero de 2019, se dio inicio al trámite ambiental de **CONCESIÓN DE AGUAS SUPERFICIALES**, solicitado por los señores **CARLOS ALBERTO CARDONA ESCOBAR**, identificado con Cédula de Ciudadanía N°70726661 y **NELSON ENRIQUE ALZATE HENAO**, identificado con Cédula de Ciudadanía N° 70729031, para los usos Doméstico, Pecuario y Riego, en la fuente La Lorena, en beneficio del predio La Lorena, ubicado en la vereda Argentina Magallo del municipio Sonsón, con folio de matrícula inmobiliaria N°028-12266.

Que se fijó el aviso de que trata el artículo del Decreto 1076 de 2015, en la Regional Páramo de La Corporación, entre el 06 de Marzo y el 27 de Marzo de 2019.

Que no se presentó oposición en el momento de practicarse la visita técnica o durante la diligencia.

Que la Corporación a través de su grupo técnico evaluó la información presentada por el interesado, se realizó la visita técnica al lugar de interés el día 27 de Marzo de 2019, y con el fin de conceptuar sobre la concesión de aguas, se genera el Informe Técnico con Radicado N°133-0113 del 10 de abril de 2019, dentro del cual se formularon las siguientes observaciones y conclusiones:
"(...)"

3. OBSERVACIONES:

3.1 *Se realizó recorrido a la fuente de agua, se realiza aforo y se toman los puntos de las coordenadas en el punto de captación y vivienda. La visita fue atendida por la Señora Nora Isabel Loaiza Ospina representante de la parte interesada y Lis Herrera Argel funcionaria de Cornare. En la visita no se presentó oposición por parte de otras personas.*

3.2 *Se sale del municipio de Sonsón hasta llegar a la vereda Magallo La Argentina, se realiza un recorrido de aproximadamente veinte minutos en carro hasta llegar al predio que se encuentra ubicado en la margen izquierda de la vía a bordo de carretera donde hay una fonda. El predio con PK 7562002000002500085 cuenta con un área aproximada de una (1) hectárea según el certificado de libertad y tradición 028-12266, en el cual tiene ganadería caprina y bovina y una pequeña área para cultivos de subsistencia. La fuente La Lorena se encuentra con buena protección vegetal, se encuentra protegida con cercamiento para evitar el ingreso del ganado. Se tiene construida una obra tipo represa que recoge toda el agua, y de esta sale una tubería en 1 pulgada y media hasta un tanque con una capacidad de almacenamiento de 8.7 metros cúbicos. Tienen una tubería de 1 pulgada y se reduce a ½ pulgada hasta llegar a la vivienda a un tanque de almacenamiento con una capacidad de 1000 litros.*

3.3 *El proyecto no requiere de otros permisos ambientales. El usuario solicita la concesión de aguas para uso doméstico, pecuario y riego y silvicultura, debido a la escasez del recurso en épocas de verano se tomo la decisión el día 16 de octubre del año 2018, de acuerdo a lo argumentado en los informes técnicos con radicado 133-0403 del 14 de noviembre de 2018 (expediente 05756.02.31309) y radicado 133-0404 del 15 de noviembre de 2018 (expediente 05756.02.31311), otorgar las concesiones de agua solo para uso doméstico. Se tiene una casa de habitación en regulares condiciones la cual se encuentra habitada. La señora Nora Loaiza manifiesta que tienen*

Gestión ambiental: sólida, participativa y transparente





tienen servicio de agua del acueducto de Llanadas el cual utilizaran para uso pecuario y riego y silvicultura.

3.4 La actividad desarrollada no presenta restricciones frente al EOT, ni a los acuerdos corporativos, por cuanto no generará conflictos por el uso del suelo.

3.5 Existen otros usuarios en la fuente: La Señora Nora Isabel Loaiza Ospina se encuentra legalizada bajo el expediente 05756.02.26502 en un caudal total de 0.020 L/Seg., distribuidos así: doméstico 0.015 L/Seg., y pecuario 0.005 L/Seg., el Señor Orlando de Jesús Guarín Castaño se encuentra legalizada bajo el expediente 05756.02.31309 en un caudal total de 0.01 L/Seg., para uso doméstico, el Señor Wilmer Andrés Castaño Ospina se encuentra legalizada bajo el expediente 05756.02.31311 en un caudal total de 0.013 L/Seg., para uso doméstico y los Señores Christian David Sánchez Ospina Y Diego Absalón Valencia Sánchez se encuentra legalizados bajo el expediente 057560231353 en un caudal total de 0.011 L/Seg., para uso doméstico.

4. CONCLUSIONES:

Es factible otorgar la concesión solicitada de las fuentes de agua para los usos descritos en el cuadro de requerimientos. El predio no presenta restricciones ambientales frente a los acuerdos corporativos de Cornare, ni para el POT Municipal.

La fuente La Lorena presenta escasez del recurso en épocas de verano por lo tanto la concesión de agua se otorga para el uso doméstico, respetando y quedando un remanente ecológico en el cauce.

Para los usos pecuario y riego y silvicultura, deberán seguir utilizando el agua del acueducto de Llanadas.
"(...)"

CONSIDERACIONES JURÍDICAS:

Que el artículo 8 de la Constitución Política establece que "Es obligación del Estado y de las personas proteger las riquezas culturales y naturales de la nación".

Que el artículo 79 de la Carta Política indica que: "Todas las personas tienen derecho a gozar de un ambiente sano. La Ley garantizará la participación de la comunidad en las decisiones que puedan afectarlo.

Es deber del Estado proteger la diversidad e integridad del ambiente, conservar las áreas de especial importancia ecológica y fomentar la educación para el logro de estos fines."

El artículo 80 ibídem, establece que: "El Estado planificará el manejo y aprovechamiento de los recursos naturales, para garantizar su desarrollo sostenible, su conservación, restauración o sustitución..."

La protección al medio ambiente corresponde a uno de los más importantes cometidos estatales, es deber del Estado garantizar a las generaciones futuras la conservación del ambiente y la preservación de los recursos naturales.

Que el artículo 88 del Decreto-Ley 2811 de 1974, establece que sólo puede hacerse uso de las aguas en virtud de una concesión.

Que el artículo 2.2.3.2.7.1 antes del Decreto 1076 de 2015 antes el artículo 36 del Decreto 1541 de 1978, señala que toda persona natural o jurídica, pública o privada, requiere concesión para obtener el derecho al aprovechamiento de las aguas.

Que el artículo 120 del Decreto Ley 2811 de 1974 y 2.2.3.2.24.2 del Decreto 1076 de 2015, disponen que los usuarios a quienes se les haya otorgado una concesión de aguas y el dueño de aguas privadas, estarán obligados a presentar, para su estudio y aprobación, los planos de las obras necesarias para captar, controlar, conducir, almacenar o distribuir el caudal y que las obras no podrán ser utilizadas mientras su uso

Gestión Ambiental social participativa y transparente





no se hubiere autorizado.

Que la Ley 99 de 1993, en su artículo 43 establece: "Tasas por Utilización de Aguas. La utilización de aguas por personas naturales o jurídicas, públicas o privadas, dará lugar al cobro de tasas fijadas por el ministerio del Medio Ambiente, que se destinarán equitativamente a programas de inversión en: conservación, restauración y manejo Integral de las cuencas hidrográficas de donde proviene el agua..."

Que según el Artículo 31 Numeral 2, de la Ley 99 de 1993, corresponde a las Corporaciones Autónomas Regionales ejercer la función de máxima autoridad ambiental en el área de su jurisdicción de acuerdo con las normas de carácter superior y conforme a los criterios y directrices trazadas por el Ministerio del Medio Ambiente.

Que de acuerdo al Artículo 31 de la Ley 99 de 1993, numeral 12, se establece como funciones de las Corporaciones Autónomas Regionales, *la evaluación, control y seguimiento ambiental de los usos del agua*, suelo, aire y demás recursos naturales renovables, lo cual comprende la expedición de las respectivas licencias ambientales, permisos, concesiones, autorizaciones y salvoconductos.

Que en virtud de lo anterior y hechas las anteriores consideraciones de orden jurídico, acogiendo lo establecido en el Informe Técnico con Radicado 133-0113 del 10 de abril de 2019, se entra a definir el trámite ambiental relativo a la solicitud de **CONCESION DE AGUAS SUPERFICIALES**, lo cual se dispondrá en la parte resolutive del presente acto administrativo.

Que es función de CORNARE propender por el adecuado uso y aprovechamiento de los recursos naturales de conformidad con los principios medio ambientales de racionalidad, planeación y proporcionalidad, teniendo en cuenta para ello lo establecido por los postulados del desarrollo sostenible y sustentable.

En mérito de lo expuesto,

RESUELVE

ARTÍCULO PRIMERO: AUTORIZAR la CONCESIÓN DE AGUAS SUPERFICIALES, a los señores **CARLOS ALBERTO CARDONA ESCOBAR**, identificado con Cédula de Ciudadanía N°70726661, y **NELSON ENRIQUE ALZATE HENAO**, identificado con Cédula de Ciudadanía N°70729031, para uso Doméstico, a derivarse en la fuente La Lorena, en beneficio del predio La Lorena, ubicado en la vereda Argentina Magallo del municipio Sonsón, identificado con folio de matrícula inmobiliaria N°028-12266, bajo las siguientes características:

Nombre del predio o centro poblado:	La Lorena	FMI:	028-12266	Coordenadas del predio		
				Latitud	Longitud	Altitud
				5° 42' 32.2"	-75° 22' 2.4"	2394
Punto de captación N°:				1		
Nombre Fuente:	La Lorena	Coordenadas de la Fuente				
		Latitud	Longitud	Altitud		
		5° 42' 30.4"	-75° 22' 1.3"	2444		
Usos				Caudal		
1	Doméstico			0.01		
CAUDAL TOTAL A OTORGAR DEL PREDIO:				0.01		

Despacho Ambiental para la Corporación Autónoma Regional de las Cuencas de los Ríos Negro





Parágrafo Primero: La vigencia de la presente Concesión de aguas será de 10 años contados a partir de la notificación del presente acto administrativo, la cual podrá prorrogarse previa solicitud escrita formulada por el interesado ante esta Autoridad Ambiental dentro del último año antes de su vencimiento. De no presentarse la solicitud escrita dentro de éste término, la concesión quedará sin vigencia.

Parágrafo Segundo: El interesado deberá implementar el diseño de la obra de captación y control de pequeños caudales entregado por Cornare e informar por escrito o correo electrónico para la respectiva verificación y aprobación en campo. En su defecto, deberá construir una obra que garantice la derivación del caudal otorgado e informar por escrito o correo electrónico para la respectiva verificación y la aprobación en campo anexando los diseños de la misma.

ARTÍCULO SEGUNDO: La Concesión de aguas que se otorga, mediante la presente resolución, conlleva la imposición de condiciones y obligaciones para su aprovechamiento; por lo que se **REQUIERE** a los señores **CARLOS ALBERTO CARDONA ESCOBAR** y **NELSON ENRIQUE ALZATE HENAO** que cumplan con las siguientes obligaciones, a partir de la ejecutoria de la presente actuación:

1. Cualquier obra o actividad que se pretenda desarrollar en el predio, deberá acatar las disposiciones de los Acuerdos Corporativos y del POT Municipal.
2. Conservar las áreas de protección hídrica o cooperar para su reforestación con especies nativas de la región. Se deben establecer los retiros reglamentarios según lo estipulado en el POT Municipal.
3. Garantizar el tratamiento de las aguas residuales (domésticas y no domésticas) generadas por su actividad, antes de disponer su efluente a un cuerpo de agua, alcantarillado o al suelo.
4. Respetar un caudal ecológico en el sitio de captación y que en caso de llegar a presentarse sobrantes en las obras de aprovechamiento (tanque desarenador y de almacenamiento), se deberán conducir por tubería a la misma fuente para prevenir la socavación y erosión del suelo.

ARTÍCULO TERCERO: CORNARE se reserva el derecho de hacer control y seguimiento para verificar el cumplimiento de las obligaciones establecidas en el permiso ambiental.


ARTÍCULO CUARTO: INFORMAR a los beneficiarios de la presente Concesión, que este no Grava con servidumbre los predios por donde debe pasar el canal conductor o establecer la obra, en caso de que tal servidumbre se requiera y no se llegare a ningún acuerdo señalado en el artículo 2.2.3.2.4.1.3 del Decreto 1076 de 2015, la parte interesada deberá acudir a la vía Jurisdiccional.

ARTÍCULO QUINTO: INFORMAR a los interesados que mediante Resolución N° 112-1187 del 13 de marzo de 2018, se aprobó el Plan de Ordenación y Manejo de la Cuenca Hidrográfica del Río Arma.

ARTÍCULO SEXTO: ADVERTIR a los usuarios que las normas sobre manejo y aprovechamiento de los recursos naturales renovables previstas en el Plan de Ordenación y Manejo de la Cuenca del Río Arma priman sobre las disposiciones generales establecidas en otro ordenamiento administrativo, en las reglamentaciones de corrientes o en los permisos, concesiones, licencias ambientales y demás autorizaciones otorgadas antes de entrar en vigencia el respectivo Plan.

Parágrafo Primero: El Plan de Ordenación y manejo de la Cuenca Hidrográfica del Río Arma, constituye norma de superior jerarquía y determinante ambiental *Gestión Ambiental, social, participativa y transparente*





de los planes de ordenamiento territorial de las Entidades Territoriales que la conforman y tienen jurisdicción dentro de la misma, de conformidad con la Ley 388 1997 artículo 10 y el artículo 2.2.3.1.5.6 del Decreto 1076 de 2015.

ARTÍCULO SEPTIMO: Esta concesión contiene la prohibición de cesión total o parcial de los derechos otorgados en este acto administrativo, sin previa autorización de la Autoridad Ambiental.

ARTÍCULO OCTAVO: Son causales de caducidad las contempladas en el Decreto -Ley 2811 de 1974 y el Decreto 1076 de 2015.

ARTÍCULO NOVENO: Los titulares de la presente concesión de aguas deberá cancelar por concepto de tasa por uso por aprovechamiento del recurso hídrico, el valor se establecerá en la factura que periódicamente expedirá La Corporación, de acuerdo al establecido al Decreto 1076 de 2015.

ARTÍCULO DECIMO: El incumplimiento de las obligaciones contenidas en la presente resolución dará lugar a la aplicación las sanciones que determina la Ley 1333 de 2009, sin perjuicio de las penales o civiles a que haya lugar.

ARTÍCULO UNDECIMO: REMITIR copia del presente acto administrativo a la Regional Páramo para su conocimiento y competencia sobre el Control y Seguimiento.

ARTÍCULO DECIMO SEGUNDO: REMITIR copia del presente acto administrativo al Grupo de Recurso Hídrico de la Subdirección de Recursos Naturales para su conocimiento y competencia sobre Tasa por uso.

ARTÍCULO DECIMO TERCERO: ADVERTIR a los usuarios que no podrán hacer uso del permiso otorgado hasta que no sea debidamente ejecutoriada la presente actuación administrativa.

ARTÍCULO DECIMO CUARTO: NOTIFICAR personalmente, el presente Acto Administrativo a los señores **CARLOS ALBERTO CARDONA ESCOBAR** y **NELSON ENRIQUE ALZATE HENAO**, ubicados en la Vereda La Argentina Magallo- predio La Lorena, teléfonos: 3104544616- 321700004; haciéndoles entrega de una copia de la misma, como lo dispone la Ley 1437 de 2011.

Parágrafo Primero: De no ser posible la notificación personal, se hará en los términos estipulados en el Código de Procedimiento Administrativo y de lo Contencioso Administrativo.

ARTÍCULO DECIMO QUINTO: INDICAR que contra la presente actuación procede el recurso de reposición, el cual deberá interponerse personalmente y por escrito ante el mismo funcionario que profirió éste acto administrativo, dentro de los diez (10) días hábiles siguientes a su notificación, según lo establecido el Código de Procedimiento Administrativo y de lo Contencioso Administrativo.

ARTÍCULO DECIMO SEXTO: ORDENAR la **PUBLICACIÓN** del presente acto administrativo en Boletín Oficial de Cornare a través de su Página Web, conforme lo dispone el artículo 71 de la Ley 99 de 1993.

Dado en el Municipio de Sonsón





NOTIFIQUESE, PUBLÍQUESE Y CÚMPLASE

Alvaro De Jesus Lopez Galvis
Alvaro De Jesus Lopez Galvis
DIRECTOR DE LA REGIONAL PÁRAMO
Proyecto: Andrea Johana U.
Expediente: 057560232400
Procedimiento: Trámite Ambiental
Asunto: Concesiones o de Aguas superficiales
Alon / 23 / 2019

Gestión Ambiental, social, participativa y transparente



Corporación Autónoma Regional de los Cuencas de los Ríos Negro y Mare "CORNARE"
Carrera 59 No. 66-45 Alameda Izcaja - Barrio El Sol barrio Ambiental - Tel: 5109851243
Tel: 52011173 - 5441516, Fax: 54412159, www.cornare.gov.co, Email: cornare@cornare.gov.co
Regulares: 520-1170, Valor de los Ríos: 544-401461, Paramos: 544-532, Aguas: 510, Barrios: 544-0583,
Paseo No: 805-0123, Calle: 805-0123, Calle: 805-0123, Calle: 805-0123
C/TE: Alameda Izcaja - Barrio El Sol - Medellín - Teléfono: (57) 426 21 43 - 227 41 07

**CORPORACION AUTONOMA REGIONAL DE LAS CUENCAS DE LOS RIOS
NEGRO Y NARE "CORNARE"**

CONSTANCIA DE CITACION POR EMISORA

La Emisora **RADIO SONSON** ubicada en el Municipio de SONSON Departamento de Antioquia.

CERTIFICA

Que los días 13.14.Y 15 de MAYO del 2019 se citó al señor(a) **CARLOS CARDONA ESCOBAR y NELSON ENRIQUE ALZATE HENAO** Mayor de edad, domiciliado en L vereda LA ARGENTINA MAGALLO del municipio de Sonsón, sin más datos para que comparezca a la Corporación Autónoma Regional de las Cuencas de los Ríos Negro y Nare "CORNARE", ubicada en el Municipio de El Santuario Km. 54, Autopista Medellín - Santafé de Bogotá o a la Regional Páramo ubicada en la carrera 8 Nro. 13-137, a fin de notificarle del (**resolución**) No. **133-0103-2019 del 24 DE abril de 2019** correspondiente al Expedienté No. **057560232400**

Se le advierte al interesado que de no comparecer dentro de los cinco (5) días siguientes a esta publicación, se procederá a la notificación por aviso

COOPERATIVA SERVICOOPS
RADIO SONSON


"Nacidos para servir"

FIRMA

16/05/19
FECHA

Esta citación se hace con fundamento en el Código Contencioso Administrativo.

**LA CORPORACION AUTONOMA REGIONAL DE LAS
CUENCAS DE LOS RÍOS NEGRO Y NARE "CORNARE**

HACE CONSTAR QUE:


NOTIFICACIÓN POR AVISO

El día 23, del mes de mayo de 2019, siendo las 8:00 A.M, se fija en lugar visible de la Corporación y en la página Web www.cornare.gov.co, el Aviso de notificación del Acto Administrativo (Resolución X, Auto __Oficio), **133-0103-2019 del 24 abril de 2019** con copia íntegra del Acto Administrativo, expedido dentro del expediente No. **057560232400** usuarios **CARLOS CARDONA ESCOBAR** y **NELSON ENRIQUE ALZATE HENAO** y se desfija el día 30, del mes de mayo, de 2019, siendo las 5:00 P.M.

La presente notificación se entiende surtida, al día siguiente de la fecha de desfijación del presente aviso.

Lo anterior en cumplimiento de lo establecido por el Código de Procedimiento Administrativo y de lo Contencioso Administrativo, (Ley 1437 de 2011).

ANDRES RICARDO MEJÍA LOPEZ
Nombre funcionario responsable



firma