

BOLETÍN DE CONDICIONES Y ALERTAS HIDROMETEOROLÓGICAS DE CORNARE

CENTRO DE MONITOREO
Y ALERTAS CORNARE

No. 192



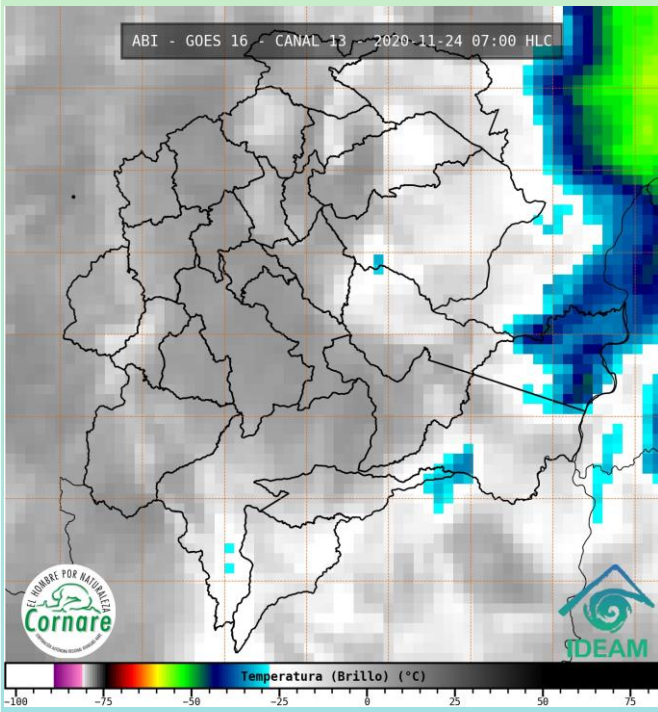
El Santuario (Antioquia), Martes 24 de noviembre de 2020. Hora de actualización 07:30 HLC
Observación: El presente informe puede ser corregido y/o actualizado en el futuro.
No representa una certificación oficial del IDEAM

Condiciones Meteorológicas Actuales

Durante la noche y madrugada se presentaron precipitaciones moderadas a ligeras en sectores puntuales de las subregiones de la jurisdicción de Cornare.

Durante la mañana se prevé Cielo nublado, baja probabilidad de precipitaciones.

Al cierre del boletín se presenta cielo parcialmente nublado con tiempo seco en la región.




Temperatura de brillo (°C) representada en la imagen satelital.
Canal Infrarrojo – GOES 16 – IDEAM.
Noviembre 24 de 2020 – Hora 07:00 HLC

PRONÓSTICO DEL TIEMPO

ALERTA POR DESLIZAMIENTOS

Por ocurrencia de deslizamientos de tierra en zonas inestables y de alta pendiente en 9 municipios.

 **Probabilidad Baja (9)**
Abejorral, Argelia, La Unión, Nariño, Puerto Triunfo, San Carlos, San Francisco, San Luis y Sonsón.


ALERTA POR INCENDIOS DE COBERTURA VEGETAL

En estos momentos no se tienen alertas por ocurrencia de incendios de cobertura vegetal en los municipios de la jurisdicción Cornare.

ALERTAS HIDROLÓGICAS

Se presentan niveles estables con tendencia al descenso en todas las cuencas de la jurisdicción de Cornare.



El Retiro **12,0°C** 
Rionegro **13,7°C** 

El Santuario **13.8°C** 
Sonsón **10.6°C** 

San José del Nus **20,9°C** 
Puerto Triunfo **23,0°C** 

La Selva