

# BOLETÍN DE CONDICIONES Y ALERTAS HIDROMETEOROLÓGICAS DE CORNARE

CENTRO DE MONITOREO  
Y ALERTAS CORNARE

No. 178



El Santuario (Antioquia), Martes 03 de noviembre de 2020. Hora de actualización 07:30 HLC  
Observación: El presente informe puede ser corregido y/o actualizado en el futuro.  
No representa una certificación oficial del IDEAM

## Condiciones Meteorológicas Actuales

Durante la Noche y madrugada se presentaron lluvias moderadas a ligeras en Municipios de Porce Nus, zonas de subregión de Aguas y Valle de San Nicolás.

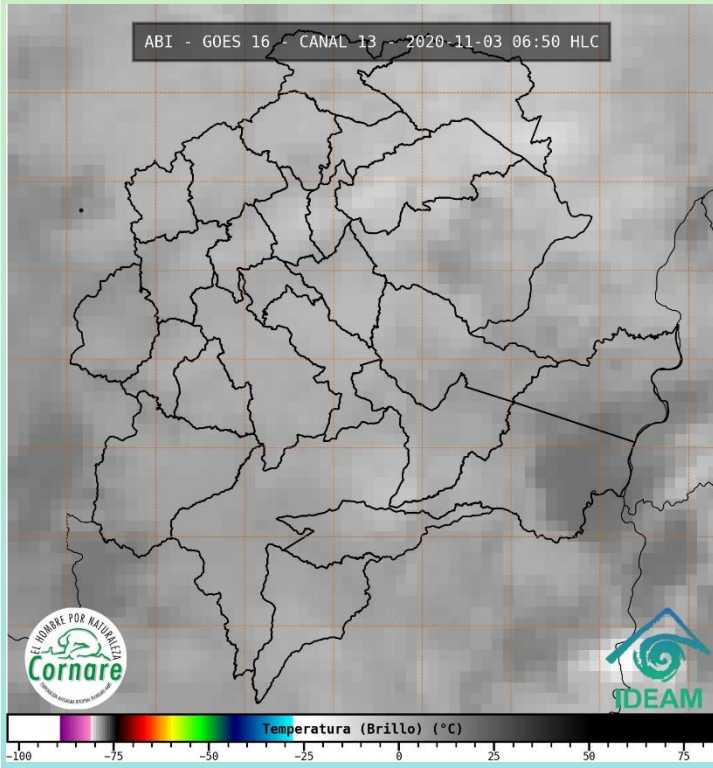
Durante la mañana el cielo permanecerá parcialmente nublado con baja probabilidad de lluvias en la región.

Al Cierre del boletín se presenta cielo parcialmente nublado con niebla en el Valle de San Nicolás.

Temperatura de brillo (°C) representada en la imagen satelital.

Canal Infrarrojo – GOES 16 – IDEAM.



Noviembre 03 de 2020 – Hora 06:50 HLC



## PRONÓSTICO DEL TIEMPO

### ALERTA POR DESLIZAMIENTOS

Por ocurrencia de deslizamientos de tierra en zonas inestables y de alta pendiente en 18 municipios.

-  **Probabilidad Moderada (7)**  
Argelia, Concepción, El Retiro, Nariño, Rionegro, San Rafael y San Vicente.
-  **Probabilidad Baja (11)**  
Abejorral, Alejandría, Guarne, La Unión, Puerto Triunfo, San Carlos, San Francisco, San Luis, San Roque, Santo Domingo y Sonsón.

### ALERTA POR INCENDIOS DE COBERTURA VEGETAL

En estos momentos no se tienen alertas por ocurrencia de incendios de cobertura vegetal en los municipios de la jurisdicción Cornare.

## ALERTAS HIDROLÓGICAS

Se presentan ascensos en el nivel de las fuentes hídricas de las cuencas de: río Nus, principalmente la quebrada San Miguel municipio de Santo Domingo donde alcanzó niveles de desbordamiento, quebrada San Roque y directamente en el río Nus.



El Retiro **13,8°C** ☁  
Rionegro **14,4°C** ☁

El Santuario **14.0°C** ☁  
Sonsón **11.2°C** ☁

San José del Nus **19,4°C** ☁  
Puerto Triunfo **23,3°C** ☁

La Selva