

BOLETÍN DE CONDICIONES Y ALERTAS HIDROMETEOROLÓGICAS DE CORNARE

CENTRO DE MONITOREO
Y ALERTAS CORNARE

No. 065



El Santuario (Antioquia), Miércoles 13 de Mayo de 2020. Hora de actualización 07:30 HLC
Observación: El presente informe puede ser corregido y/o actualizado en el futuro.
No representa una certificación oficial del IDEAM

Condiciones Meteorológicas Actuales

Durante la noche y madrugada se presentaron lluvias moderadas a ligeras en las Subregiones de Aguas, Bosque, Páramo y Valle de San Nicholas.

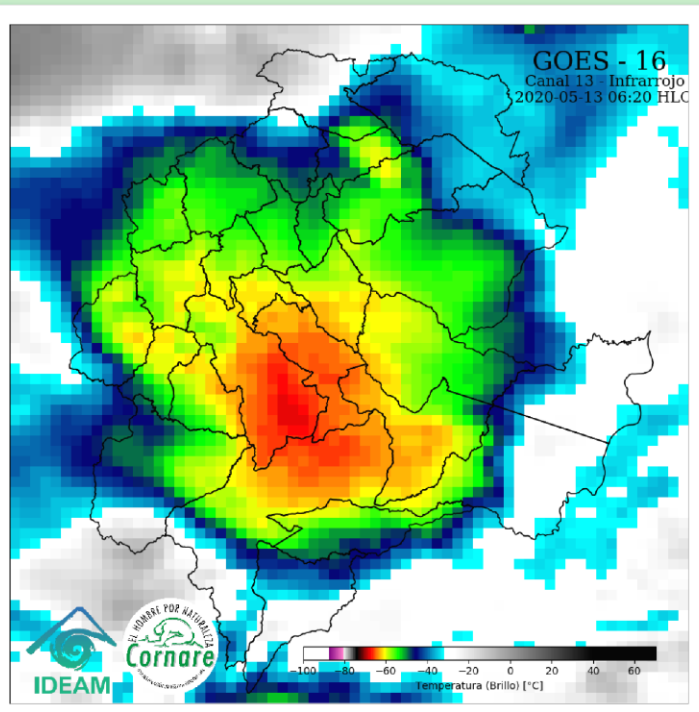
En el transcurso de la mañana se prevé cielo parcialmente nublado, con lluvias sectorizadas en las Subregiones del Oriente Antioqueño.

Al Cierre del boletín se presenta cielo parcialmente nublado, lluvias ligeras a moderadas sobre los municipios de: El Carmen De Viboral, Alejandría, San Rafael, San Carlos, Cocorná, Granada, San Luis, Puerto Triunfo, San Francisco, Sonsón, y Argelia.

Temperatura de brillo (°C) representada en la imagen satelital.

Canal Infrarrojo – GOES 16 – IDEAM.


Mayo 13 de 2020 – Hora 06:20 HLC



PRONÓSTICO DEL TIEMPO

ALERTA POR DESLIZAMIENTOS

Por ocurrencia de deslizamientos de tierra en zonas inestables y de alta pendiente en 10 municipios


 **Probabilidad baja (10)**
Abejorral, Argelia, La Unión, Nariño, Puerto Triunfo, San Carlos, San Francisco, San Luis, Santo Domingo y Sonsón.

ALERTA POR INCENDIOS DE COBERTURA VEGETAL

En estos momentos no se tienen alertas por ocurrencia de incendios de cobertura vegetal en los municipios de la jurisdicción Cornare.

ALERTAS HIDROLÓGICAS



 **Cuenca del Río Claro Cocorná Sur y Directos al Magdalena entre la Miel y el Nare**

Probabilidad de incrementos en el nivel del río Claro Cocorná Sur.

El Retiro **11,5°C**



El Santuario **13,3°C**



San José del Nus **21,2°C**



Rionegro **13,2°C**



Sonsón **9,8°C**



Puerto Triunfo **26,4°C**



La Selva