

BOLETÍN DE CONDICIONES Y ALERTAS HIDROMETEOROLÓGICAS DE CORNARE

CENTRO DE MONITOREO
Y ALERTAS CORNARE

No. 063



El Santuario (Antioquia), Lunes 11 de Mayo de 2020. Hora de actualización 07:30 HLC
Observación: El presente informe puede ser corregido y/o actualizado en el futuro.
No representa una certificación oficial del IDEAM

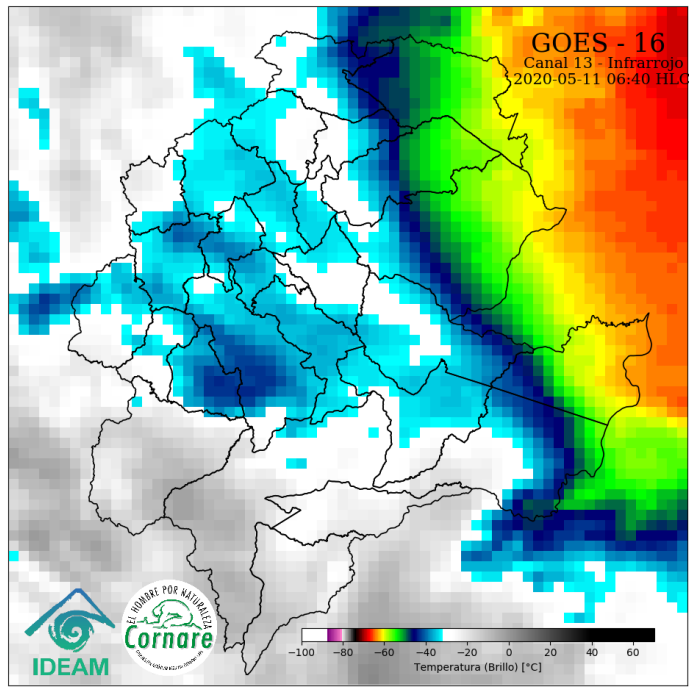
Condiciones Meteorológicas Actuales

Durante la noche y madrugada se presentaron lluvias moderadas a ligeras en diferentes sectores del Oriente antioqueño.

En el transcurso de la mañana se prevé cielo parcialmente nublado, con probables lluvias ligeras al nororiente de la jurisdicción de Cornare.

Al cierre del boletín se presenta cielo parcialmente nublado con niebla densa en el Valle de San Nicolás, lluvias ligeras sobre los municipios de San Roque, Santo Domingo, San Carlos y Nariño.

Temperatura de brillo (°C) representada en la imagen satelital.
Canal Infrarrojo – GOES 16 – IDEAM.
Mayo 11 de 2020 – Hora 06:40 HLC




PRONÓSTICO DEL TIEMPO


ALERTA POR DESLIZAMIENTOS

ALERTA POR INCENDIOS DE COBERTURA VEGETAL

Por ocurrencia de deslizamientos de tierra en zonas inestables y de alta pendiente en 8 municipios

Debido a las bajas precipitaciones presentadas durante los últimos días se presentan alertas por incendios de cobertura vegetal.

 **Probabilidad baja (8)**
Argelia, La Unión, Nariño, Puerto Triunfo, San Carlos, San Francisco, San Luis y Sonsón.

 **Probabilidad Moderada (1)**
Abejorral.

ALERTAS HIDROLÓGICAS

Debido a las bajas precipitaciones, los niveles de las fuentes hídricas monitoreadas se encuentran estables y con tendencia al descenso.

El Retiro **12,7°C**



El Santuario **14,6°C**



San José del Nus **21,4°C**



Rionegro **13,9°C**



Sonsón **10,3°C**



Puerto Triunfo **26,2°C**



La Selva