

BOLETÍN DE CONDICIONES Y ALERTAS HIDROMETEOROLÓGICAS DE CORNARE

CENTRO DE MONITOREO
Y ALERTAS CORNARE

No. 091

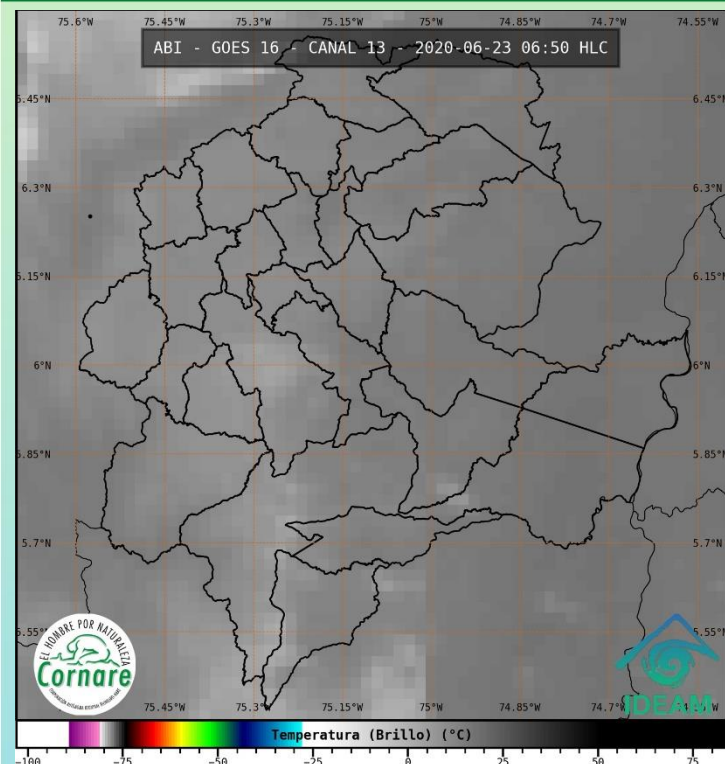


9El Santuario (Antioquia), Martes 23 de Junio de 2020. Hora de actualización 07:30 HLC
Observación: El presente informe puede ser corregido y/o actualizado en el futuro.
No representa una certificación oficial del IDEAM

Condiciones Meteorológicas Actuales

Durante la madrugada no se presentaron precipitaciones en la jurisdicción de Cornare. En el transcurso de la mañana es previsto un ligero incremento de nubosidad con baja probabilidad de lluvias. Al cierre del boletín se presenta cielo parcialmente nublado con tiempo seco en la región, niebla en el Valle de San Nicolás.




Temperatura de brillo (°C) representada en la imagen satelital.
Canal Infrarrojo – GOES 16 – IDEAM.
Junio 23 de 2020 – Hora 06:20 HLC



PRONÓSTICO DEL TIEMPO

ALERTA POR DESLIZAMIENTOS

Por ocurrencia de deslizamientos de tierra en zonas inestables y de alta pendiente en 18 municipios

-  **Probabilidad Alta (2)**
El Santuario y Santo Domingo
-  **Probabilidad Moderada (10)**
Abejorral, Alejandría, Concepción, El Carmen de Viboral, La Ceja, La Unión, Marinilla, San Luis, San Francisco y San Vicente.
-  **Probabilidad baja (6)**
Argelia, Cocorná, San Carlos, Nariño, Sonsón y Puerto Triunfo.

ALERTA POR INCENDIOS DE COBERTURA VEGETAL

En estos momentos no se tienen alertas por ocurrencia de incendios de cobertura vegetal en los municipios de la jurisdicción Cornare.

ALERTAS HIDROLÓGICAS

Probabilidad baja de incrementos en la cuenca de los Directos al Magdalena entre La Miel y El Nare, río Negro y sus afluentes y ríos Samaná Norte.



El Retiro **10,8°C**

Rionegro **12,7°C**

La Selva

El Santuario **13,0°C**

Sonsón **9,8°C**

San José del Nus **19,2°C**

Puerto Triunfo **25,0°C**