

BOLETÍN DE CONDICIONES Y ALERTAS HIDROMETEOROLÓGICAS DE CORNARE

CENTRO DE MONITOREO
Y ALERTAS CORNARE

No. 214



El Santuario (Antioquia), Lunes 28 de diciembre de 2020. Hora de actualización 07:30 HLC

Observación: El presente informe puede ser corregido y/o actualizado en el futuro.

No representa una certificación oficial del IDEAM

Condiciones Meteorológicas Actuales

Durante la noche y madrugada se presentaron precipitaciones moderadas a ligeras en los municipios de la jurisdicción de Cornare.

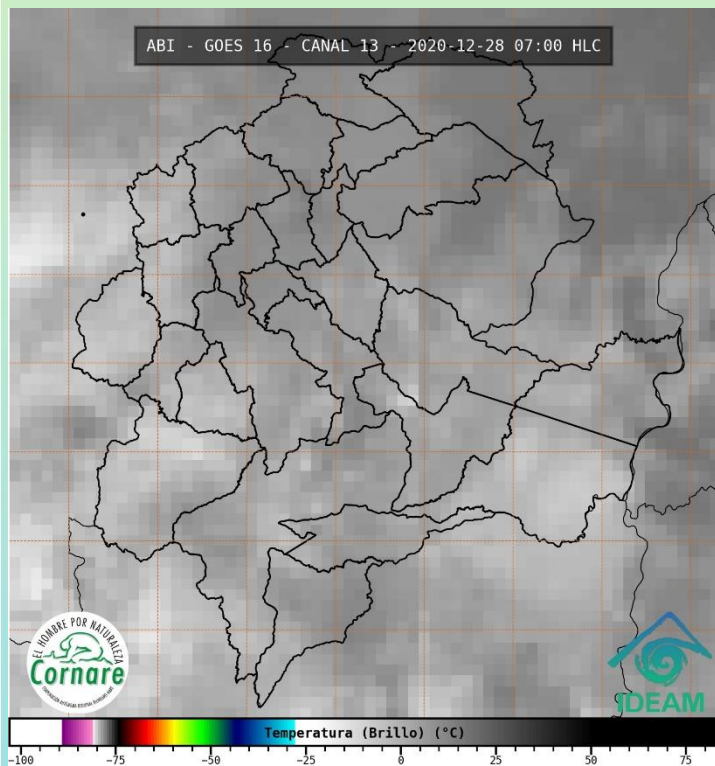
En el transcurso de la mañana se prevé Cielo parcialmente nublado con lluvias ligeras en sectores puntuales de la subregión de Páramo, el resto de la región baja probabilidad de lluvias.

Al cierre del boletín se presenta cielo parcialmente nublado con lluvias ligeras en el sur oriente del municipio de Sonsón. Predominio de tiempo seco en el resto de la región.

Temperatura de brillo (°C) representada en la imagen satelital.

Canal Infrarrojo – GOES 16 – IDEAM.


Diciembre 18 de 2020 – Hora 07:00 HLC




PRONÓSTICO DEL TIEMPO

ALERTA POR DESLIZAMIENTOS

Por ocurrencia de deslizamientos de tierra en zonas inestables y de alta pendiente en 6 municipios.

 **Probabilidad Moderada (2)**
Argelia, Carmen de Viboral, Cocorná, Granada, Nariño, San Francisco, San Luis y Sonsón.

 **Probabilidad Baja (4)**
Abejorral, La Unión, Puerto Triunfo y San Carlos.


ALERTA POR INCENDIOS DE COBERTURA VEGETAL

En estos momentos no se tienen alertas por ocurrencia de incendios de cobertura vegetal en los municipios de la jurisdicción Cornare.

ALERTAS HIDROLÓGICAS

Se presentan niveles estables en las cuencas de los ríos monitoreados en la jurisdicción de Cornare. Con algunos ascensos ligeros en la cuenca del río Negro, debido al rebose que se viene dando del embalse de la Fé.



El Retiro **12,0°C** 
Rionegro **13,2°C** 

El Santuario **14,6°C** 
Sonsón **10,2°C** 

San José del Nus **17,4°C** 
Puerto Triunfo **23,4°C** 

La Selva